Схема расположения границ публичного сервитута

для эксплуатации объекта

КЛ-10 КВ ф.Кирпичный завод-2

Масштаб 1:2000

УСЛОВНЫЕ ОБОЗНАЧЕНИЯ

- границы устанавливаемого публичного сервитута
- ось линии, контур объекта
- границы муниципального образования, населенных пунктов
- границы кадастрового квартала
- границы земельных участков, попадающих в зону публичного сервитута

● 1 - обозначение характерной точки границы устанавливаемого публичного сервитута

:123 - кадастровый номер земельного участка

59:32:0000000 - кадастровый номер квартала

г. Пермь - наименование муниципального образования, населенного пункта

Сведения о местоположении границ объекта
КЛ-10 КВ ф.Кирпичный завод-2

Перечень характерных точек		
Площадь зоны публичного сервитута 1440 кв.м		
Обозначение характерных точек границ	Координаты, м	
	X	Y
1	2	3
1	523118.14	2251979.21
2	523117.8	2251974.88
3	523044.53	2251973.74
4	523039.09	2251980.31
5	523027.26	2252000.4
6	523025.78	2252003.04
7	523020.05	2252021.12
8	523014.32	2252039.43
9	523009.18	2252062.26
10	522989.19	2252064.88
11	522892.32	2252047.51
12	522824.05	2252041.14
13	522797.1	2252043.04
14	522796.29	2252046.82
15	522789.86	2252065.69
16	522780.44	2252098.29
17	522772.36	2252132.24
18	522739.5	2252277.07
19	522737.68	2252288.32
20	522748.7	2252291.1
21	522764.09	2252292.73
22	522774.63	2252293.57
23	522791.25	2252297.61
24	522794.97	2252298.39
25	522797.13	2252290.13
26	522794.37	2252289.54
27	522794.79	2252287.59
28	522799.59	2252288.62
29	522796.42	2252300.74
30	522790.81	2252299.56
31	522774.32	2252295.55
32	522763.91	2252294.72
33	522748.35	2252293.08
34	522735.42	2252289.81
35	522737.53	2252276.69
36	522770.41	2252131.78
37	522778.5	2252097.78
38	522787.95	2252065.09
39	522794.36	2252046.28
40	522795.46	2252041.16
41	522824.07	2252039.14
42	522892.58	2252045.53
43	522989.23	2252062.86
44	523007.54	2252060.47
45	523012.38	2252038.91
46	523018.14	2252020.52
47	523023.94	2252002.24
48	523025.52	2251999.41
49	523037.45	2251979.15
50	523043.61	2251971.72
51	523119.66	2251972.9
52	523120.13	2251979.06
1	523118.14	2251979.21

ГРАФИЧЕСКОЕ ОПИСАНИЕ

местоположения границ публичного сервитута

Электросетевой комплекс Подстанция 110/35/6 кВ «Западная» (КЛ 6 кВ фидер Шпальный, КЛ 6 кВ фидер Торговый-2 от РП-2, КЛ 6 кВ фидер Торговый-1 от РП-2, КЛ 6 кВ фидер Транзит-25, КЛ 6 кВ фидер Транзит-26, КЛ 6 кВ фидер фидер-11; ТП-5254; РП-2)

(наименование объекта, местоположение границ которого описано (далее - объект)

Раздел 1

Сведения об объекте		
№ п/п	Характеристики объекта	Описание характеристик
1	2	3
1	Местоположение объекта	Пермский край, городской округ Пермский, город Пермь
2	Площадь объекта +/- величина погрешности определения площади (Р+/- Дельта Р)	9345 кв.м ± 23.38 кв.м
3	Иные характеристики объекта	Публичный сервитут устанавливается в целях эксплуатации объекта электросетевого хозяйства Электросетевой комплекс Подстанция 110/35/6 кВ «Западная» (КЛ 6 кВ фидер Шпальный, КЛ 6 кВ фидер Торговый-2 от РП-2, КЛ 6 кВ фидер Торговый-1 от РП-2, КЛ 6 кВ фидер Транзит-25, КЛ 6 кВ фидер Транзит-26, КЛ 6 кВ фидер фидер-11; ТП-5254; РП-2) (согласно ст. 3.6 Федерального закона от 25 октября 2001 г. № 137-ФЗ «О введении в действие Земельного кодекса Российской Федерации») Срок установления публичного сервитута - сорок девять лет (согласно п.1 ст. 39.45 ЗК РФ).

Раздел 2

Сведения о местоположении границ объекта					
1. Система координат МСК-59, зона 2					
2. Сведения о характерных точках границ объекта					
Обозначение характерных точек границ	Координаты, м		Метод определения координат характерной точки	Средняя квадратическая погрешность положения характерной точки (M_t), м	Описание обозначения точки на местности (при наличии)
	X	Y			
1	2	3	4	5	6
Граница1(1)	–	–	–	–	–
1	516922.79	2226536.74	Метод спутниковых геодезических измерений (определений)	0.10	–
2	516921.30	2226535.41	Метод спутниковых геодезических измерений (определений)	0.10	–
3	516922.96	2226533.56	Метод спутниковых геодезических измерений (определений)	0.10	–
4	516913.16	2226516.44	Метод спутниковых геодезических	0.10	–

			измерений (определений)		
5	516855.04	2226516.24	Метод спутниковых геодезических измерений (определений)	0.10	–
6	516853.82	2226488.95	Метод спутниковых геодезических измерений (определений)	0.10	–
7	516859.99	2226488.69	Метод спутниковых геодезических измерений (определений)	0.10	–
8	516860.15	2226487.06	Метод спутниковых геодезических измерений (определений)	0.10	–
9	516862.14	2226487.25	Метод спутниковых геодезических измерений (определений)	0.10	–
10	516861.81	2226490.61	Метод спутниковых геодезических измерений (определений)	0.10	–
11	516855.91	2226490.86	Метод спутниковых геодезических измерений (определений)	0.10	–
12	516856.95	2226514.25	Метод спутниковых геодезических измерений (определений)	0.10	–
13	516914.32	2226514.44	Метод спутниковых геодезических измерений (определений)	0.10	–
14	516925.41	2226533.82	Метод спутниковых геодезических измерений (определений)	0.10	–
1	516922.79	2226536.74	Метод спутниковых геодезических измерений (определений)	0.10	–
Граница1(2)	–	–	–	–	–
15	516561.78	2227271.62	Метод спутниковых геодезических измерений (определений)	0.10	–
16	516542.35	2227268.32	Метод спутниковых геодезических измерений (определений)	0.10	–
17	516537.16	2227305.08	Метод спутниковых геодезических измерений (определений)	0.10	–
18	516553.55	2227307.35	Метод спутниковых геодезических измерений (определений)	0.10	–
19	516550.18	2227330.06	Метод спутниковых геодезических измерений (определений)	0.10	–
20	516548.19	2227346.34	Метод спутниковых геодезических	0.10	–

			измерений (определений)		
21	516582.65	2227351.00	Метод спутниковых геодезических измерений (определений)	0.10	–
22	516602.13	2227353.98	Метод спутниковых геодезических измерений (определений)	0.10	–
23	516606.83	2227359.90	Метод спутниковых геодезических измерений (определений)	0.10	–
24	516607.82	2227360.53	Метод спутниковых геодезических измерений (определений)	0.10	–
25	516661.29	2227366.35	Метод спутниковых геодезических измерений (определений)	0.10	–
26	516666.04	2227368.29	Метод спутниковых геодезических измерений (определений)	0.10	–
27	516687.63	2227383.05	Метод спутниковых геодезических измерений (определений)	0.10	–
28	516703.32	2227385.87	Метод спутниковых геодезических измерений (определений)	0.10	–
29	516716.26	2227387.87	Метод спутниковых геодезических измерений (определений)	0.10	–
30	516722.61	2227388.52	Метод спутниковых геодезических измерений (определений)	0.10	–
31	516740.11	2227394.73	Метод спутниковых геодезических измерений (определений)	0.10	–
32	516748.29	2227399.55	Метод спутниковых геодезических измерений (определений)	0.10	–
33	516771.59	2227411.18	Метод спутниковых геодезических измерений (определений)	0.10	–
34	516776.29	2227414.11	Метод спутниковых геодезических измерений (определений)	0.10	–
35	516780.09	2227410.30	Метод спутниковых геодезических измерений (определений)	0.10	–
36	516782.90	2227411.76	Метод спутниковых геодезических измерений (определений)	0.10	–
37	516789.06	2227402.13	Метод спутниковых геодезических измерений	0.10	–

			(определений)		
38	516790.01	2227402.20	Метод спутниковых геодезических измерений (определений)	0.10	–
39	516808.20	2227408.03	Метод спутниковых геодезических измерений (определений)	0.10	–
40	516810.84	2227407.36	Метод спутниковых геодезических измерений (определений)	0.10	–
41	516820.31	2227412.84	Метод спутниковых геодезических измерений (определений)	0.10	–
42	516818.44	2227416.47	Метод спутниковых геодезических измерений (определений)	0.10	–
43	516820.38	2227417.45	Метод спутниковых геодезических измерений (определений)	0.10	–
44	516822.15	2227413.91	Метод спутниковых геодезических измерений (определений)	0.10	–
45	516828.64	2227417.67	Метод спутниковых геодезических измерений (определений)	0.10	–
46	516827.77	2227419.33	Метод спутниковых геодезических измерений (определений)	0.10	–
47	516829.56	2227420.25	Метод спутниковых геодезических измерений (определений)	0.10	–
48	516831.19	2227417.08	Метод спутниковых геодезических измерений (определений)	0.10	–
49	516836.91	2227420.36	Метод спутниковых геодезических измерений (определений)	0.10	–
50	516833.96	2227425.62	Метод спутниковых геодезических измерений (определений)	0.10	–
51	516835.70	2227426.60	Метод спутниковых геодезических измерений (определений)	0.10	–
52	516839.62	2227419.61	Метод спутниковых геодезических измерений (определений)	0.10	–
53	516824.69	2227411.04	Метод спутниковых геодезических измерений (определений)	0.10	–
54	516814.74	2227404.59	Метод спутниковых геодезических измерений (определений)	0.10	–

55	516812.25	2227401.78	Метод спутниковых геодезических измерений (определений)	0.10	–
56	516806.58	2227397.78	Метод спутниковых геодезических измерений (определений)	0.10	–
57	516794.78	2227387.92	Метод спутниковых геодезических измерений (определений)	0.10	–
58	516787.64	2227381.09	Метод спутниковых геодезических измерений (определений)	0.10	–
59	516784.45	2227376.31	Метод спутниковых геодезических измерений (определений)	0.10	–
60	516778.95	2227372.69	Метод спутниковых геодезических измерений (определений)	0.10	–
61	516763.75	2227377.35	Метод спутниковых геодезических измерений (определений)	0.10	–
62	516748.92	2227382.77	Метод спутниковых геодезических измерений (определений)	0.10	–
63	516702.94	2227380.88	Метод спутниковых геодезических измерений (определений)	0.10	–
64	516693.25	2227380.09	Метод спутниковых геодезических измерений (определений)	0.10	–
65	516691.91	2227379.22	Метод спутниковых геодезических измерений (определений)	0.10	–
66	516690.07	2227373.64	Метод спутниковых геодезических измерений (определений)	0.10	–
67	516688.86	2227347.55	Метод спутниковых геодезических измерений (определений)	0.10	–
68	516688.74	2227339.40	Метод спутниковых геодезических измерений (определений)	0.10	–
69	516685.32	2227319.76	Метод спутниковых геодезических измерений (определений)	0.10	–
70	516690.16	2227274.75	Метод спутниковых геодезических измерений (определений)	0.10	–
71	516698.70	2227205.20	Метод спутниковых геодезических измерений (определений)	0.10	–
72	516705.77	2227154.25	Метод спутниковых	0.10	–

			геодезических измерений (определений)		
73	516708.97	2227115.45	Метод спутниковых геодезических измерений (определений)	0.10	–
74	516712.22	2227087.08	Метод спутниковых геодезических измерений (определений)	0.10	–
75	516716.19	2227059.91	Метод спутниковых геодезических измерений (определений)	0.10	–
76	516717.04	2227051.98	Метод спутниковых геодезических измерений (определений)	0.10	–
77	516717.60	2227050.59	Метод спутниковых геодезических измерений (определений)	0.10	–
78	516718.62	2227049.93	Метод спутниковых геодезических измерений (определений)	0.10	–
79	516749.17	2227053.67	Метод спутниковых геодезических измерений (определений)	0.10	–
80	516752.46	2227036.81	Метод спутниковых геодезических измерений (определений)	0.10	–
81	516751.86	2227034.38	Метод спутниковых геодезических измерений (определений)	0.10	–
82	516750.84	2227034.27	Метод спутниковых геодезических измерений (определений)	0.10	–
83	516751.56	2227031.34	Метод спутниковых геодезических измерений (определений)	0.10	–
84	516756.33	2226999.09	Метод спутниковых геодезических измерений (определений)	0.10	–
85	516752.78	2226997.94	Метод спутниковых геодезических измерений (определений)	0.10	–
86	516736.33	2226994.72	Метод спутниковых геодезических измерений (определений)	0.10	–
87	516729.10	2226986.23	Метод спутниковых геодезических измерений (определений)	0.10	–
88	516726.21	2226974.40	Метод спутниковых геодезических измерений (определений)	0.10	–
89	516722.70	2226972.83	Метод спутниковых геодезических	0.10	–

			измерений (определений)		
90	516711.34	2226966.01	Метод спутниковых геодезических измерений (определений)	0.10	–
91	516710.21	2226963.38	Метод спутниковых геодезических измерений (определений)	0.10	–
92	516711.19	2226939.53	Метод спутниковых геодезических измерений (определений)	0.10	–
93	516707.46	2226906.08	Метод спутниковых геодезических измерений (определений)	0.10	–
94	516707.17	2226904.89	Метод спутниковых геодезических измерений (определений)	0.10	–
95	516706.06	2226903.71	Метод спутниковых геодезических измерений (определений)	0.10	–
96	516724.98	2226877.13	Метод спутниковых геодезических измерений (определений)	0.10	–
97	516732.14	2226867.98	Метод спутниковых геодезических измерений (определений)	0.10	–
98	516748.03	2226850.57	Метод спутниковых геодезических измерений (определений)	0.10	–
99	516757.81	2226838.45	Метод спутниковых геодезических измерений (определений)	0.10	–
100	516769.51	2226822.61	Метод спутниковых геодезических измерений (определений)	0.10	–
101	516774.84	2226817.98	Метод спутниковых геодезических измерений (определений)	0.10	–
102	516833.25	2226789.38	Метод спутниковых геодезических измерений (определений)	0.10	–
103	516849.90	2226782.23	Метод спутниковых геодезических измерений (определений)	0.10	–
104	516851.36	2226769.20	Метод спутниковых геодезических измерений (определений)	0.10	–
105	516856.35	2226756.17	Метод спутниковых геодезических измерений (определений)	0.10	–
106	516857.48	2226752.46	Метод спутниковых геодезических измерений	0.10	–

			(определений)		
107	516864.79	2226738.69	Метод спутниковых геодезических измерений (определений)	0.10	–
108	516880.36	2226703.27	Метод спутниковых геодезических измерений (определений)	0.10	–
109	516889.34	2226688.84	Метод спутниковых геодезических измерений (определений)	0.10	–
110	516891.72	2226682.69	Метод спутниковых геодезических измерений (определений)	0.10	–
111	516900.72	2226668.55	Метод спутниковых геодезических измерений (определений)	0.10	–
112	516916.48	2226654.51	Метод спутниковых геодезических измерений (определений)	0.10	–
113	516914.68	2226651.04	Метод спутниковых геодезических измерений (определений)	0.10	–
114	516910.56	2226645.70	Метод спутниковых геодезических измерений (определений)	0.10	–
115	516911.78	2226644.40	Метод спутниковых геодезических измерений (определений)	0.10	–
116	516910.33	2226643.03	Метод спутниковых геодезических измерений (определений)	0.10	–
117	516907.93	2226645.57	Метод спутниковых геодезических измерений (определений)	0.10	–
118	516912.99	2226652.12	Метод спутниковых геодезических измерений (определений)	0.10	–
119	516913.99	2226654.05	Метод спутниковых геодезических измерений (определений)	0.10	–
120	516899.18	2226667.24	Метод спутниковых геодезических измерений (определений)	0.10	–
121	516889.93	2226681.78	Метод спутниковых геодезических измерений (определений)	0.10	–
122	516887.54	2226687.94	Метод спутниковых геодезических измерений (определений)	0.10	–
123	516878.59	2226702.33	Метод спутниковых геодезических измерений (определений)	0.10	–

124	516862.99	2226737.82	Метод спутниковых геодезических измерений (определений)	0.10	–
125	516855.62	2226751.69	Метод спутниковых геодезических измерений (определений)	0.10	–
126	516854.46	2226755.52	Метод спутниковых геодезических измерений (определений)	0.10	–
127	516849.40	2226768.72	Метод спутниковых геодезических измерений (определений)	0.10	–
128	516848.04	2226780.86	Метод спутниковых геодезических измерений (определений)	0.10	–
129	516832.42	2226787.56	Метод спутниковых геодезических измерений (определений)	0.10	–
130	516773.74	2226816.30	Метод спутниковых геодезических измерений (определений)	0.10	–
131	516768.03	2226821.24	Метод спутниковых геодезических измерений (определений)	0.10	–
132	516756.23	2226837.23	Метод спутниковых геодезических измерений (определений)	0.10	–
133	516746.51	2226849.27	Метод спутниковых геодезических измерений (определений)	0.10	–
134	516730.61	2226866.70	Метод спутниковых геодезических измерений (определений)	0.10	–
135	516723.38	2226875.93	Метод спутниковых геодезических измерений (определений)	0.10	–
136	516704.66	2226902.23	Метод спутниковых геодезических измерений (определений)	0.10	–
137	516698.95	2226896.17	Метод спутниковых геодезических измерений (определений)	0.10	–
138	516698.80	2226895.92	Метод спутниковых геодезических измерений (определений)	0.10	–
139	516698.73	2226895.71	Метод спутниковых геодезических измерений (определений)	0.10	–
140	516698.72	2226895.49	Метод спутниковых геодезических измерений (определений)	0.10	–
141	516698.80	2226895.11	Метод спутниковых	0.10	–

			геодезических измерений (определений)		
142	516700.11	2226892.35	Метод спутниковых геодезических измерений (определений)	0.10	–
143	516700.29	2226891.53	Метод спутниковых геодезических измерений (определений)	0.10	–
144	516700.25	2226890.81	Метод спутниковых геодезических измерений (определений)	0.10	–
145	516699.98	2226890.11	Метод спутниковых геодезических измерений (определений)	0.10	–
146	516699.59	2226889.60	Метод спутниковых геодезических измерений (определений)	0.10	–
147	516697.07	2226886.68	Метод спутниковых геодезических измерений (определений)	0.10	–
148	516696.95	2226886.49	Метод спутниковых геодезических измерений (определений)	0.10	–
149	516696.86	2226886.28	Метод спутниковых геодезических измерений (определений)	0.10	–
150	516696.80	2226886.05	Метод спутниковых геодезических измерений (определений)	0.10	–
151	516696.70	2226880.57	Метод спутниковых геодезических измерений (определений)	0.10	–
152	516696.32	2226872.54	Метод спутниковых геодезических измерений (определений)	0.10	–
153	516695.92	2226870.44	Метод спутниковых геодезических измерений (определений)	0.10	–
154	516695.38	2226869.04	Метод спутниковых геодезических измерений (определений)	0.10	–
155	516694.52	2226867.64	Метод спутниковых геодезических измерений (определений)	0.10	–
156	516693.19	2226866.44	Метод спутниковых геодезических измерений (определений)	0.10	–
157	516689.35	2226864.40	Метод спутниковых геодезических измерений (определений)	0.10	–
158	516689.22	2226864.22	Метод спутниковых геодезических	0.10	–

			измерений (определений)		
159	516687.76	2226859.98	Метод спутниковых геодезических измерений (определений)	0.10	–
160	516679.37	2226856.09	Метод спутниковых геодезических измерений (определений)	0.10	–
161	516674.46	2226853.18	Метод спутниковых геодезических измерений (определений)	0.10	–
162	516671.18	2226851.95	Метод спутниковых геодезических измерений (определений)	0.10	–
163	516670.28	2226851.50	Метод спутниковых геодезических измерений (определений)	0.10	–
164	516669.71	2226850.98	Метод спутниковых геодезических измерений (определений)	0.10	–
165	516659.74	2226834.45	Метод спутниковых геодезических измерений (определений)	0.10	–
166	516650.31	2226820.92	Метод спутниковых геодезических измерений (определений)	0.10	–
167	516621.12	2226792.95	Метод спутниковых геодезических измерений (определений)	0.10	–
168	516603.05	2226797.61	Метод спутниковых геодезических измерений (определений)	0.10	–
169	516626.77	2226783.72	Метод спутниковых геодезических измерений (определений)	0.10	–
170	516628.92	2226781.47	Метод спутниковых геодезических измерений (определений)	0.10	–
171	516619.68	2226712.97	Метод спутниковых геодезических измерений (определений)	0.10	–
172	516618.37	2226707.52	Метод спутниковых геодезических измерений (определений)	0.10	–
173	516621.38	2226706.83	Метод спутниковых геодезических измерений (определений)	0.10	–
174	516618.94	2226693.01	Метод спутниковых геодезических измерений (определений)	0.10	–
175	516614.48	2226680.20	Метод спутниковых геодезических измерений	0.10	–

			(определений)		
176	516612.75	2226663.63	Метод спутниковых геодезических измерений (определений)	0.10	–
177	516609.93	2226661.53	Метод спутниковых геодезических измерений (определений)	0.10	–
178	516587.68	2226652.70	Метод спутниковых геодезических измерений (определений)	0.10	–
179	516585.86	2226652.97	Метод спутниковых геодезических измерений (определений)	0.10	–
180	516585.24	2226651.29	Метод спутниковых геодезических измерений (определений)	0.10	–
181	516567.46	2226632.96	Метод спутниковых геодезических измерений (определений)	0.10	–
182	516566.73	2226631.48	Метод спутниковых геодезических измерений (определений)	0.10	–
183	516561.09	2226623.76	Метод спутниковых геодезических измерений (определений)	0.10	–
184	516555.19	2226614.40	Метод спутниковых геодезических измерений (определений)	0.10	–
185	516553.09	2226600.54	Метод спутниковых геодезических измерений (определений)	0.10	–
186	516550.81	2226581.95	Метод спутниковых геодезических измерений (определений)	0.10	–
187	516566.14	2226580.07	Метод спутниковых геодезических измерений (определений)	0.10	–
188	516566.51	2226571.63	Метод спутниковых геодезических измерений (определений)	0.10	–
189	516565.26	2226570.73	Метод спутниковых геодезических измерений (определений)	0.10	–
190	516565.64	2226569.13	Метод спутниковых геодезических измерений (определений)	0.10	–
191	516563.74	2226565.09	Метод спутниковых геодезических измерений (определений)	0.10	–
192	516558.04	2226558.79	Метод спутниковых геодезических измерений (определений)	0.10	–

193	516551.23	2226559.15	Метод спутниковых геодезических измерений (определений)	0.10	–
194	516548.48	2226547.58	Метод спутниковых геодезических измерений (определений)	0.10	–
195	516546.60	2226528.87	Метод спутниковых геодезических измерений (определений)	0.10	–
196	516544.53	2226502.44	Метод спутниковых геодезических измерений (определений)	0.10	–
197	516542.49	2226454.11	Метод спутниковых геодезических измерений (определений)	0.10	–
198	516539.23	2226406.03	Метод спутниковых геодезических измерений (определений)	0.10	–
199	516539.18	2226393.11	Метод спутниковых геодезических измерений (определений)	0.10	–
200	516545.66	2226382.19	Метод спутниковых геодезических измерений (определений)	0.10	–
201	516543.60	2226378.26	Метод спутниковых геодезических измерений (определений)	0.10	–
202	516541.83	2226379.19	Метод спутниковых геодезических измерений (определений)	0.10	–
203	516543.37	2226382.13	Метод спутниковых геодезических измерений (определений)	0.10	–
204	516537.18	2226392.57	Метод спутниковых геодезических измерений (определений)	0.10	–
205	516537.23	2226406.13	Метод спутниковых геодезических измерений (определений)	0.10	–
206	516540.49	2226454.22	Метод спутниковых геодезических измерений (определений)	0.10	–
207	516542.53	2226502.55	Метод спутниковых геодезических измерений (определений)	0.10	–
208	516544.61	2226529.05	Метод спутниковых геодезических измерений (определений)	0.10	–
209	516546.50	2226547.90	Метод спутниковых геодезических измерений (определений)	0.10	–
210	516549.66	2226561.24	Метод спутниковых	0.10	–

			геодезических измерений (определений)		
211	516557.20	2226560.84	Метод спутниковых геодезических измерений (определений)	0.10	–
212	516562.06	2226566.21	Метод спутниковых геодезических измерений (определений)	0.10	–
213	516563.53	2226569.35	Метод спутниковых геодезических измерений (определений)	0.10	–
214	516563.36	2226570.08	Метод спутниковых геодезических измерений (определений)	0.10	–
215	516560.08	2226570.55	Метод спутниковых геодезических измерений (определений)	0.10	–
216	516560.46	2226572.88	Метод спутниковых геодезических измерений (определений)	0.10	–
217	516563.77	2226572.25	Метод спутниковых геодезических измерений (определений)	0.10	–
218	516564.36	2226572.68	Метод спутниковых геодезических измерений (определений)	0.10	–
219	516564.12	2226578.20	Метод спутниковых геодезических измерений (определений)	0.10	–
220	516550.56	2226579.86	Метод спутниковых геодезических измерений (определений)	0.10	–
221	516549.88	2226574.35	Метод спутниковых геодезических измерений (определений)	0.10	–
222	516552.04	2226573.90	Метод спутниковых геодезических измерений (определений)	0.10	–
223	516551.79	2226571.93	Метод спутниковых геодезических измерений (определений)	0.10	–
224	516549.15	2226572.26	Метод спутниковых геодезических измерений (определений)	0.10	–
225	516548.36	2226572.84	Метод спутниковых геодезических измерений (определений)	0.10	–
226	516547.83	2226574.04	Метод спутниковых геодезических измерений (определений)	0.10	–
227	516548.57	2226580.10	Метод спутниковых геодезических	0.10	–

			измерений (определений)		
228	516536.64	2226581.57	Метод спутниковых геодезических измерений (определений)	0.10	–
229	516523.07	2226584.38	Метод спутниковых геодезических измерений (определений)	0.10	–
230	516511.52	2226586.34	Метод спутниковых геодезических измерений (определений)	0.10	–
231	516514.83	2226619.85	Метод спутниковых геодезических измерений (определений)	0.10	–
232	516520.06	2226643.99	Метод спутниковых геодезических измерений (определений)	0.10	–
233	516525.16	2226673.84	Метод спутниковых геодезических измерений (определений)	0.10	–
234	516540.93	2226779.96	Метод спутниковых геодезических измерений (определений)	0.10	–
235	516546.18	2226820.63	Метод спутниковых геодезических измерений (определений)	0.10	–
236	516549.95	2226854.75	Метод спутниковых геодезических измерений (определений)	0.10	–
237	516547.07	2226883.85	Метод спутниковых геодезических измерений (определений)	0.10	–
238	516546.06	2226904.54	Метод спутниковых геодезических измерений (определений)	0.10	–
239	516624.14	2226895.02	Метод спутниковых геодезических измерений (определений)	0.10	–
240	516631.20	2226920.94	Метод спутниковых геодезических измерений (определений)	0.10	–
241	516630.36	2226925.02	Метод спутниковых геодезических измерений (определений)	0.10	–
242	516624.71	2226933.84	Метод спутниковых геодезических измерений (определений)	0.10	–
243	516606.09	2226935.13	Метод спутниковых геодезических измерений (определений)	0.10	–
244	516605.36	2226935.94	Метод спутниковых геодезических измерений	0.10	–

			(определений)		
245	516603.38	2226926.34	Метод спутниковых геодезических измерений (определений)	0.10	–
246	516578.39	2226931.47	Метод спутниковых геодезических измерений (определений)	0.10	–
247	516582.24	2226950.16	Метод спутниковых геодезических измерений (определений)	0.10	–
248	516581.02	2226950.12	Метод спутниковых геодезических измерений (определений)	0.10	–
249	516576.74	2226978.80	Метод спутниковых геодезических измерений (определений)	0.10	–
250	516572.48	2227011.10	Метод спутниковых геодезических измерений (определений)	0.10	–
251	516570.34	2227033.33	Метод спутниковых геодезических измерений (определений)	0.10	–
252	516566.05	2227051.52	Метод спутниковых геодезических измерений (определений)	0.10	–
253	516559.52	2227098.93	Метод спутниковых геодезических измерений (определений)	0.10	–
254	516557.25	2227120.88	Метод спутниковых геодезических измерений (определений)	0.10	–
255	516547.42	2227137.48	Метод спутниковых геодезических измерений (определений)	0.10	–
256	516528.79	2227161.57	Метод спутниковых геодезических измерений (определений)	0.10	–
257	516527.59	2227166.21	Метод спутниковых геодезических измерений (определений)	0.10	–
258	516534.52	2227173.28	Метод спутниковых геодезических измерений (определений)	0.10	–
259	516546.34	2227191.68	Метод спутниковых геодезических измерений (определений)	0.10	–
260	516562.37	2227215.06	Метод спутниковых геодезических измерений (определений)	0.10	–
261	516570.98	2227231.30	Метод спутниковых геодезических измерений (определений)	0.10	–

262	516570.63	2227245.73	Метод спутниковых геодезических измерений (определений)	0.10	–
263	516567.73	2227270.23	Метод спутниковых геодезических измерений (определений)	0.10	–
264	516567.28	2227270.73	Метод спутниковых геодезических измерений (определений)	0.10	–
15	516561.78	2227271.62	Метод спутниковых геодезических измерений (определений)	0.10	–
–	–	–	–	–	–
265	516563.19	2227308.69	Метод спутниковых геодезических измерений (определений)	0.10	–
266	516568.02	2227272.68	Метод спутниковых геодезических измерений (определений)	0.10	–
267	516567.89	2227272.66	Метод спутниковых геодезических измерений (определений)	0.10	–
268	516568.31	2227272.59	Метод спутниковых геодезических измерений (определений)	0.10	–
269	516569.64	2227271.08	Метод спутниковых геодезических измерений (определений)	0.10	–
270	516572.63	2227245.87	Метод спутниковых геодезических измерений (определений)	0.10	–
271	516572.99	2227230.83	Метод спутниковых геодезических измерений (определений)	0.10	–
272	516564.08	2227214.02	Метод спутниковых геодезических измерений (определений)	0.10	–
273	516548.02	2227190.57	Метод спутниковых геодезических измерений (определений)	0.10	–
274	516536.09	2227172.03	Метод спутниковых геодезических измерений (определений)	0.10	–
275	516529.77	2227165.57	Метод спутниковых геодезических измерений (определений)	0.10	–
276	516530.54	2227162.57	Метод спутниковых геодезических измерений (определений)	0.10	–
277	516549.08	2227138.61	Метод спутниковых геодезических измерений (определений)	0.10	–

278	516559.19	2227121.53	Метод спутниковых геодезических измерений (определений)	0.10	–
279	516561.51	2227099.17	Метод спутниковых геодезических измерений (определений)	0.10	–
280	516568.02	2227051.89	Метод спутниковых геодезических измерений (определений)	0.10	–
281	516572.32	2227033.65	Метод спутниковых геодезических измерений (определений)	0.10	–
282	516574.47	2227011.33	Метод спутниковых геодезических измерений (определений)	0.10	–
283	516578.72	2226979.08	Метод спутниковых геодезических измерений (определений)	0.10	–
284	516582.71	2226952.40	Метод спутниковых геодезических измерений (определений)	0.10	–
285	516584.67	2226961.92	Метод спутниковых геодезических измерений (определений)	0.10	–
286	516609.53	2226956.14	Метод спутниковых геодезических измерений (определений)	0.10	–
287	516605.89	2226938.49	Метод спутниковых геодезических измерений (определений)	0.10	–
288	516607.08	2226937.17	Метод спутниковых геодезических измерений (определений)	0.10	–
289	516625.90	2226935.87	Метод спутниковых геодезических измерений (определений)	0.10	–
290	516632.33	2226925.83	Метод спутниковых геодезических измерений (определений)	0.10	–
291	516633.37	2226920.87	Метод спутниковых геодезических измерений (определений)	0.10	–
292	516625.68	2226892.71	Метод спутниковых геодезических измерений (определений)	0.10	–
293	516548.28	2226902.15	Метод спутниковых геодезических измерений (определений)	0.10	–
294	516549.16	2226884.00	Метод спутниковых геодезических измерений (определений)	0.10	–
295	516552.06	2226854.73	Метод спутниковых	0.10	–

			геодезических измерений (определений)		
296	516548.27	2226820.38	Метод спутниковых геодезических измерений (определений)	0.10	–
297	516543.01	2226779.67	Метод спутниковых геодезических измерений (определений)	0.10	–
298	516527.24	2226673.51	Метод спутниковых геодезических измерений (определений)	0.10	–
299	516522.12	2226643.59	Метод спутниковых геодезических измерений (определений)	0.10	–
300	516516.91	2226619.52	Метод спутниковых геодезических измерений (определений)	0.10	–
301	516513.80	2226588.04	Метод спутниковых геодезических измерений (определений)	0.10	–
302	516523.42	2226586.45	Метод спутниковых геодезических измерений (определений)	0.10	–
303	516536.99	2226583.65	Метод спутниковых геодезических измерений (определений)	0.10	–
304	516548.83	2226582.19	Метод спутниковых геодезических измерений (определений)	0.10	–
305	516551.11	2226600.81	Метод спутниковых геодезических измерений (определений)	0.10	–
306	516553.28	2226615.11	Метод спутниковых геодезических измерений (определений)	0.10	–
307	516559.43	2226624.88	Метод спутниковых геодезических измерений (определений)	0.10	–
308	516565.01	2226632.52	Метод спутниковых геодезических измерений (определений)	0.10	–
309	516565.81	2226634.13	Метод спутниковых геодезических измерений (определений)	0.10	–
310	516583.51	2226652.38	Метод спутниковых геодезических измерений (определений)	0.10	–
311	516584.55	2226655.18	Метод спутниковых геодезических измерений (определений)	0.10	–
312	516587.43	2226654.76	Метод спутниковых геодезических	0.10	–

			измерений (определений)		
313	516608.97	2226663.31	Метод спутниковых геодезических измерений (определений)	0.10	–
314	516610.84	2226664.71	Метод спутниковых геодезических измерений (определений)	0.10	–
315	516612.51	2226680.63	Метод спутниковых геодезических измерений (определений)	0.10	–
316	516617.00	2226693.52	Метод спутниковых геодезических измерений (определений)	0.10	–
317	516619.08	2226705.30	Метод спутниковых геодезических измерений (определений)	0.10	–
318	516615.96	2226706.02	Метод спутниковых геодезических измерений (определений)	0.10	–
319	516617.71	2226713.34	Метод спутниковых геодезических измерений (определений)	0.10	–
320	516626.80	2226780.79	Метод спутниковых геодезических измерений (определений)	0.10	–
321	516625.52	2226782.13	Метод спутниковых геодезических измерений (определений)	0.10	–
322	516598.96	2226797.70	Метод спутниковых геодезических измерений (определений)	0.10	–
323	516594.59	2226799.38	Метод спутниковых геодезических измерений (определений)	0.10	–
324	516593.72	2226797.74	Метод спутниковых геодезических измерений (определений)	0.10	–
325	516593.20	2226799.71	Метод спутниковых геодезических измерений (определений)	0.10	–
326	516591.83	2226798.80	Метод спутниковых геодезических измерений (определений)	0.10	–
327	516590.72	2226800.46	Метод спутниковых геодезических измерений (определений)	0.10	–
328	516593.30	2226802.19	Метод спутниковых геодезических измерений (определений)	0.10	–
329	516620.54	2226795.16	Метод спутниковых геодезических измерений	0.10	–

			(определений)		
330	516648.78	2226822.23	Метод спутниковых геодезических измерений (определений)	0.10	–
331	516658.06	2226835.54	Метод спутниковых геодезических измерений (определений)	0.10	–
332	516668.16	2226852.27	Метод спутниковых геодезических измерений (определений)	0.10	–
333	516669.14	2226853.16	Метод спутниковых геодезических измерений (определений)	0.10	–
334	516670.38	2226853.78	Метод спутниковых геодезических измерений (определений)	0.10	–
335	516673.59	2226854.99	Метод спутниковых геодезических измерений (определений)	0.10	–
336	516678.43	2226857.86	Метод спутниковых геодезических измерений (определений)	0.10	–
337	516686.15	2226861.44	Метод спутниковых геодезических измерений (определений)	0.10	–
338	516687.43	2226865.16	Метод спутниковых геодезических измерений (определений)	0.10	–
339	516688.02	2226865.95	Метод спутниковых геодезических измерений (определений)	0.10	–
340	516692.03	2226868.09	Метод спутниковых геодезических измерений (определений)	0.10	–
341	516692.97	2226868.94	Метод спутниковых геодезических измерений (определений)	0.10	–
342	516693.58	2226869.93	Метод спутниковых геодезических измерений (определений)	0.10	–
343	516693.98	2226870.99	Метод спутниковых геодезических измерений (определений)	0.10	–
344	516694.33	2226872.78	Метод спутниковых геодезических измерений (определений)	0.10	–
345	516694.70	2226880.64	Метод спутниковых геодезических измерений (определений)	0.10	–
346	516694.80	2226886.31	Метод спутниковых геодезических измерений (определений)	0.10	–

347	516694.95	2226886.92	Метод спутниковых геодезических измерений (определений)	0.10	–
348	516695.18	2226887.43	Метод спутниковых геодезических измерений (определений)	0.10	–
349	516695.46	2226887.88	Метод спутниковых геодезических измерений (определений)	0.10	–
350	516698.03	2226890.85	Метод спутниковых геодезических измерений (определений)	0.10	–
351	516698.21	2226891.08	Метод спутниковых геодезических измерений (определений)	0.10	–
352	516698.27	2226891.25	Метод спутниковых геодезических измерений (определений)	0.10	–
353	516698.28	2226891.37	Метод спутниковых геодезических измерений (определений)	0.10	–
354	516698.21	2226891.69	Метод спутниковых геодезических измерений (определений)	0.10	–
355	516696.90	2226894.45	Метод спутниковых геодезических измерений (определений)	0.10	–
356	516696.70	2226895.31	Метод спутниковых геодезических измерений (определений)	0.10	–
357	516696.74	2226896.08	Метод спутниковых геодезических измерений (определений)	0.10	–
358	516696.97	2226896.77	Метод спутниковых геодезических измерений (определений)	0.10	–
359	516697.35	2226897.39	Метод спутниковых геодезических измерений (определений)	0.10	–
360	516703.55	2226903.97	Метод спутниковых геодезических измерений (определений)	0.10	–
361	516687.38	2226927.26	Метод спутниковых геодезических измерений (определений)	0.10	–
362	516689.63	2226936.35	Метод спутниковых геодезических измерений (определений)	0.10	–
363	516684.13	2226948.69	Метод спутниковых геодезических измерений (определений)	0.10	–
364	516667.91	2226980.29	Метод спутниковых	0.10	–

			геодезических измерений (определений)		
365	516647.53	2227015.55	Метод спутниковых геодезических измерений (определений)	0.10	–
366	516627.66	2227051.09	Метод спутниковых геодезических измерений (определений)	0.10	–
367	516616.68	2227072.50	Метод спутниковых геодезических измерений (определений)	0.10	–
368	516616.72	2227075.05	Метод спутниковых геодезических измерений (определений)	0.10	–
369	516629.01	2227082.26	Метод спутниковых геодезических измерений (определений)	0.10	–
370	516636.52	2227085.95	Метод спутниковых геодезических измерений (определений)	0.10	–
371	516640.43	2227085.32	Метод спутниковых геодезических измерений (определений)	0.10	–
372	516658.91	2227095.00	Метод спутниковых геодезических измерений (определений)	0.10	–
373	516683.28	2227106.55	Метод спутниковых геодезических измерений (определений)	0.10	–
374	516699.47	2227113.95	Метод спутниковых геодезических измерений (определений)	0.10	–
375	516706.40	2227116.19	Метод спутниковых геодезических измерений (определений)	0.10	–
376	516705.00	2227134.77	Метод спутниковых геодезических измерений (определений)	0.10	–
377	516702.53	2227154.77	Метод спутниковых геодезических измерений (определений)	0.10	–
378	516701.00	2227170.28	Метод спутниковых геодезических измерений (определений)	0.10	–
379	516698.00	2227180.58	Метод спутниковых геодезических измерений (определений)	0.10	–
380	516684.10	2227273.88	Метод спутниковых геодезических измерений (определений)	0.10	–
381	516682.03	2227303.60	Метод спутниковых геодезических	0.10	–

			измерений (определений)		
382	516679.70	2227318.25	Метод спутниковых геодезических измерений (определений)	0.10	–
383	516680.08	2227323.57	Метод спутниковых геодезических измерений (определений)	0.10	–
384	516686.03	2227347.78	Метод спутниковых геодезических измерений (определений)	0.10	–
385	516687.34	2227371.77	Метод спутниковых геодезических измерений (определений)	0.10	–
386	516688.09	2227374.02	Метод спутниковых геодезических измерений (определений)	0.10	–
387	516688.34	2227379.63	Метод спутниковых геодезических измерений (определений)	0.10	–
388	516689.19	2227380.53	Метод спутниковых геодезических измерений (определений)	0.10	–
389	516688.64	2227380.43	Метод спутниковых геодезических измерений (определений)	0.10	–
390	516670.45	2227367.08	Метод спутниковых геодезических измерений (определений)	0.10	–
391	516666.44	2227365.04	Метод спутниковых геодезических измерений (определений)	0.10	–
392	516660.74	2227362.88	Метод спутниковых геодезических измерений (определений)	0.10	–
393	516609.26	2227357.26	Метод спутниковых геодезических измерений (определений)	0.10	–
394	516604.01	2227351.92	Метод спутниковых геодезических измерений (определений)	0.10	–
395	516550.54	2227344.55	Метод спутниковых геодезических измерений (определений)	0.10	–
396	516552.26	2227330.34	Метод спутниковых геодезических измерений (определений)	0.10	–
397	516555.63	2227307.64	Метод спутниковых геодезических измерений (определений)	0.10	–
265	516563.19	2227308.69	Метод спутниковых геодезических измерений	0.10	–

			(определений)		
–	–	–	–	–	–
398	516707.09	2227114.29	Метод спутниковых геодезических измерений (определений)	0.10	–
399	516700.22	2227112.09	Метод спутниковых геодезических измерений (определений)	0.10	–
400	516684.11	2227104.73	Метод спутниковых геодезических измерений (определений)	0.10	–
401	516659.81	2227093.21	Метод спутниковых геодезических измерений (определений)	0.10	–
402	516640.77	2227083.23	Метод спутниковых геодезических измерений (определений)	0.10	–
403	516636.83	2227083.87	Метод спутниковых геодезических измерений (определений)	0.10	–
404	516629.96	2227080.50	Метод спутниковых геодезических измерений (определений)	0.10	–
405	516618.70	2227073.90	Метод спутниковых геодезических измерений (определений)	0.10	–
406	516618.69	2227072.98	Метод спутниковых геодезических измерений (определений)	0.10	–
407	516629.44	2227052.03	Метод спутниковых геодезических измерений (определений)	0.10	–
408	516649.27	2227016.53	Метод спутниковых геодезических измерений (определений)	0.10	–
409	516669.66	2226981.24	Метод спутниковых геодезических измерений (определений)	0.10	–
410	516685.93	2226949.56	Метод спутниковых геодезических измерений (определений)	0.10	–
411	516691.74	2226936.54	Метод спутниковых геодезических измерений (определений)	0.10	–
412	516689.54	2226927.65	Метод спутниковых геодезических измерений (определений)	0.10	–
413	516704.93	2226905.43	Метод спутниковых геодезических измерений (определений)	0.10	–
414	516705.35	2226905.88	Метод спутниковых геодезических измерений	0.10	–

			(определений)		
415	516705.49	2226906.43	Метод спутниковых геодезических измерений (определений)	0.10	–
416	516709.19	2226939.68	Метод спутниковых геодезических измерений (определений)	0.10	–
417	516708.22	2226963.81	Метод спутниковых геодезических измерений (определений)	0.10	–
418	516709.76	2226967.39	Метод спутниковых геодезических измерений (определений)	0.10	–
419	516721.77	2226974.61	Метод спутниковых геодезических измерений (определений)	0.10	–
420	516724.50	2226975.82	Метод спутниковых геодезических измерений (определений)	0.10	–
421	516726.62	2226985.23	Метод спутниковых геодезических измерений (определений)	0.10	–
422	516727.34	2226987.25	Метод спутниковых геодезических измерений (определений)	0.10	–
423	516735.26	2226996.55	Метод спутниковых геодезических измерений (определений)	0.10	–
424	516752.28	2226999.88	Метод спутниковых геодезических измерений (определений)	0.10	–
425	516754.10	2227000.47	Метод спутниковых геодезических измерений (определений)	0.10	–
426	516749.59	2227030.96	Метод спутниковых геодезических измерений (определений)	0.10	–
427	516749.00	2227033.41	Метод спутниковых геодезических измерений (определений)	0.10	–
428	516747.95	2227033.75	Метод спутниковых геодезических измерений (определений)	0.10	–
429	516748.32	2227034.83	Метод спутниковых геодезических измерений (определений)	0.10	–
430	516748.17	2227035.98	Метод спутниковых геодезических измерений (определений)	0.10	–
431	516750.25	2227036.21	Метод спутниковых геодезических измерений (определений)	0.10	–

432	516750.41	2227036.86	Метод спутниковых геодезических измерений (определений)	0.10	–
433	516747.56	2227051.46	Метод спутниковых геодезических измерений (определений)	0.10	–
434	516718.39	2227047.88	Метод спутниковых геодезических измерений (определений)	0.10	–
435	516716.96	2227048.40	Метод спутниковых геодезических измерений (определений)	0.10	–
436	516715.90	2227049.46	Метод спутниковых геодезических измерений (определений)	0.10	–
437	516715.08	2227051.50	Метод спутниковых геодезических измерений (определений)	0.10	–
438	516714.21	2227059.66	Метод спутниковых геодезических измерений (определений)	0.10	–
439	516710.24	2227086.82	Метод спутниковых геодезических измерений (определений)	0.10	–
398	516707.09	2227114.29	Метод спутниковых геодезических измерений (определений)	0.10	–
–	–	–	–	–	–
440	516686.78	2227342.45	Метод спутниковых геодезических измерений (определений)	0.10	–
441	516682.06	2227323.26	Метод спутниковых геодезических измерений (определений)	0.10	–
442	516681.71	2227318.35	Метод спутниковых геодезических измерений (определений)	0.10	–
443	516684.02	2227303.83	Метод спутниковых геодезических измерений (определений)	0.10	–
444	516686.09	2227274.10	Метод спутниковых геодезических измерений (определений)	0.10	–
445	516699.96	2227181.01	Метод спутниковых геодезических измерений (определений)	0.10	–
446	516696.72	2227204.94	Метод спутниковых геодезических измерений (определений)	0.10	–
447	516688.18	2227274.52	Метод спутниковых геодезических измерений (определений)	0.10	–

448	516683.30	2227319.83	Метод спутниковых геодезических измерений (определений)	0.10	–
449	516686.74	2227339.60	Метод спутниковых геодезических измерений (определений)	0.10	–
440	516686.78	2227342.45	Метод спутниковых геодезических измерений (определений)	0.10	–
–	–	–	–	–	–
450	516738.43	2227391.27	Метод спутниковых геодезических измерений (определений)	0.10	–
451	516723.91	2227385.81	Метод спутниковых геодезических измерений (определений)	0.10	–
452	516731.20	2227387.40	Метод спутниковых геодезических измерений (определений)	0.10	–
450	516738.43	2227391.27	Метод спутниковых геодезических измерений (определений)	0.10	–
–	–	–	–	–	–
453	516779.47	2227407.72	Метод спутниковых геодезических измерений (определений)	0.10	–
454	516770.02	2227402.80	Метод спутниковых геодезических измерений (определений)	0.10	–
455	516767.13	2227404.44	Метод спутниковых геодезических измерений (определений)	0.10	–
456	516731.90	2227385.51	Метод спутниковых геодезических измерений (определений)	0.10	–
457	516723.86	2227383.74	Метод спутниковых геодезических измерений (определений)	0.10	–
458	516749.23	2227384.78	Метод спутниковых геодезических измерений (определений)	0.10	–
459	516764.39	2227379.25	Метод спутниковых геодезических измерений (определений)	0.10	–
460	516778.64	2227374.88	Метод спутниковых геодезических измерений (определений)	0.10	–
461	516783.01	2227377.76	Метод спутниковых геодезических измерений (определений)	0.10	–
462	516786.09	2227382.38	Метод спутниковых геодезических измерений	0.10	–

			(определений)		
463	516793.45	2227389.41	Метод спутниковых геодезических измерений (определений)	0.10	–
464	516805.36	2227399.37	Метод спутниковых геодезических измерений (определений)	0.10	–
465	516810.91	2227403.28	Метод спутниковых геодезических измерений (определений)	0.10	–
466	516812.28	2227404.83	Метод спутниковых геодезических измерений (определений)	0.10	–
467	516811.01	2227405.15	Метод спутниковых геодезических измерений (определений)	0.10	–
468	516792.19	2227394.39	Метод спутниковых геодезических измерений (определений)	0.10	–
469	516788.08	2227399.97	Метод спутниковых геодезических измерений (определений)	0.10	–
470	516787.46	2227399.93	Метод спутниковых геодезических измерений (определений)	0.10	–
471	516785.86	2227400.96	Метод спутниковых геодезических измерений (определений)	0.10	–
453	516779.47	2227407.72	Метод спутниковых геодезических измерений (определений)	0.10	–
–	–	–	–	–	–
472	516775.88	2227411.23	Метод спутниковых геодезических измерений (определений)	0.10	–
473	516772.68	2227409.14	Метод спутниковых геодезических измерений (определений)	0.10	–
474	516767.64	2227406.44	Метод спутниковых геодезических измерений (определений)	0.10	–
475	516770.06	2227405.08	Метод спутниковых геодезических измерений (определений)	0.10	–
476	516778.04	2227409.23	Метод спутниковых геодезических измерений (определений)	0.10	–
472	516775.88	2227411.23	Метод спутниковых геодезических измерений (определений)	0.10	–
–	–	–	–	–	–
477	516781.50	2227408.78	Метод спутниковых геодезических	0.10	–

			измерений (определений)		
478	516784.56	2227405.47	Метод спутниковых геодезических измерений (определений)	0.10	–
479	516782.20	2227409.14	Метод спутниковых геодезических измерений (определений)	0.10	–
477	516781.50	2227408.78	Метод спутниковых геодезических измерений (определений)	0.10	–
–	–	–	–	–	–
480	516808.07	2227405.78	Метод спутниковых геодезических измерений (определений)	0.10	–
481	516790.40	2227400.12	Метод спутниковых геодезических измерений (определений)	0.10	–
482	516792.73	2227397.00	Метод спутниковых геодезических измерений (определений)	0.10	–
480	516808.07	2227405.78	Метод спутниковых геодезических измерений (определений)	0.10	–

3. Сведения о характерных точках части (частей) границы объекта

Обозначение характерных точек части границы	Координаты, м		Метод определения координат характерной точки	Средняя квадратическая погрешность положения характерной точки (M_t), м	Описание обозначения точки на местности (при наличии)
	X	Y			
1	2	3	4	5	6
–	–	–	–	–	–

Схема расположения границ публичного сервитута
для эксплуатации объекта электросетевого хозяйства

Электросетевой комплекс Подстанция 110/35/6 кВ «Западная»
(КЛ 6 кВ фидер Шпальный, КЛ 6 кВ фидер Торговый-2 от РП-2, КЛ 6 кВ фидер Торговый-1 от РП-2, КЛ 6 кВ фидер Транзит-25, КЛ 6 кВ фидер Транзит-26, КЛ 6 кВ фидер фидер-11; ТП-5254; РП-2)
(наименование объекта)

План границ объекта

Обзорная схема границ объекта

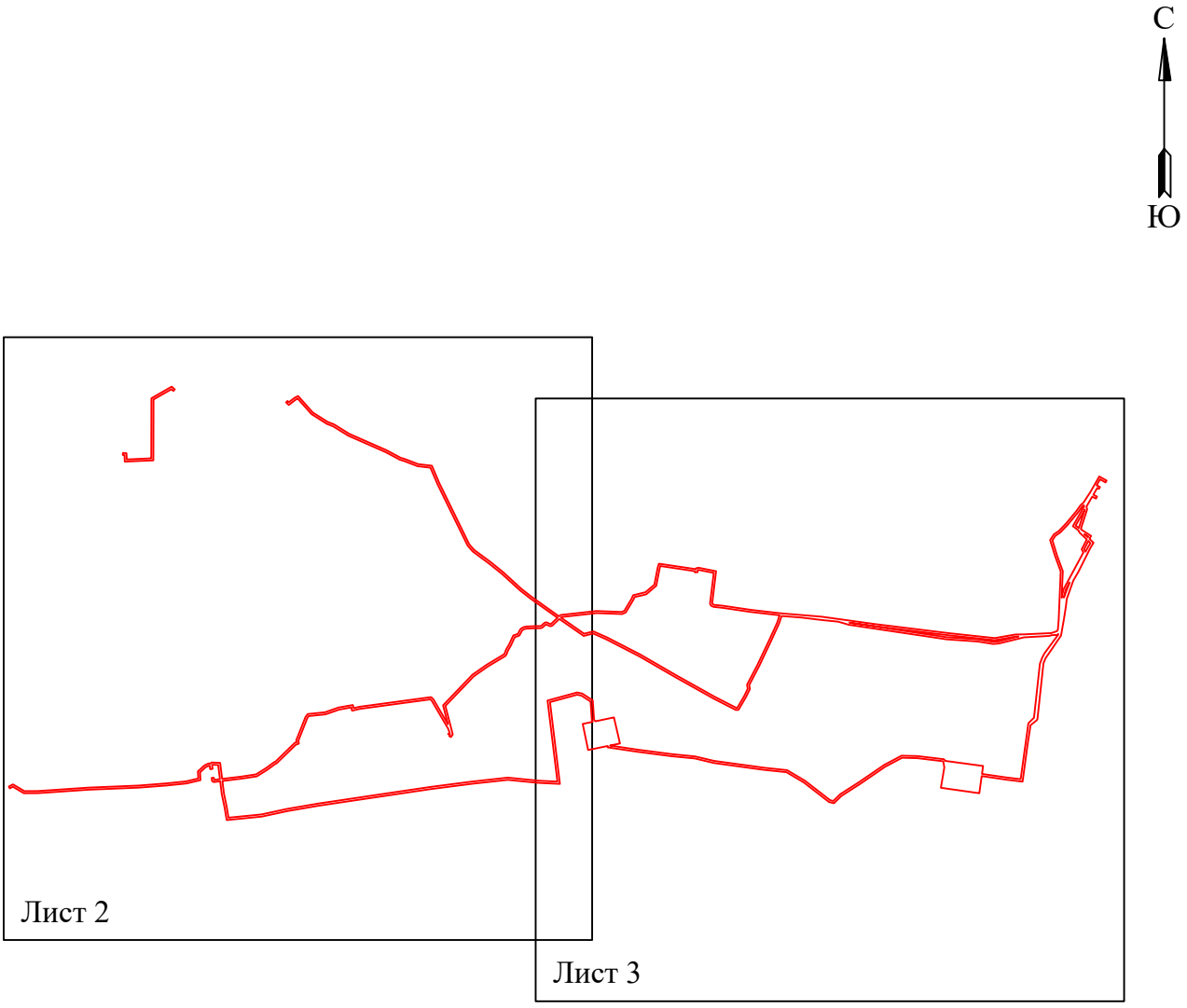

Условные обозначения:

- граница устанавливаемой зоны публичного сервитута

Схема расположения границ публичного сервитута
для эксплуатации объекта электросетевого хозяйства

Электросетевой комплекс Подстанция 110/35/6 кВ «Западная»
(КЛ 6 кВ фидер Шпальный, КЛ 6 кВ фидер Торговый-2 от РП-2, КЛ 6 кВ фидер Торговый-1 от РП-2, КЛ 6 кВ фидер Транзит-25, КЛ 6 кВ фидер Транзит-26, КЛ 6 кВ фидер фидер-11; ТП-5254; РП-2)

(наименование объекта)

План границ объекта

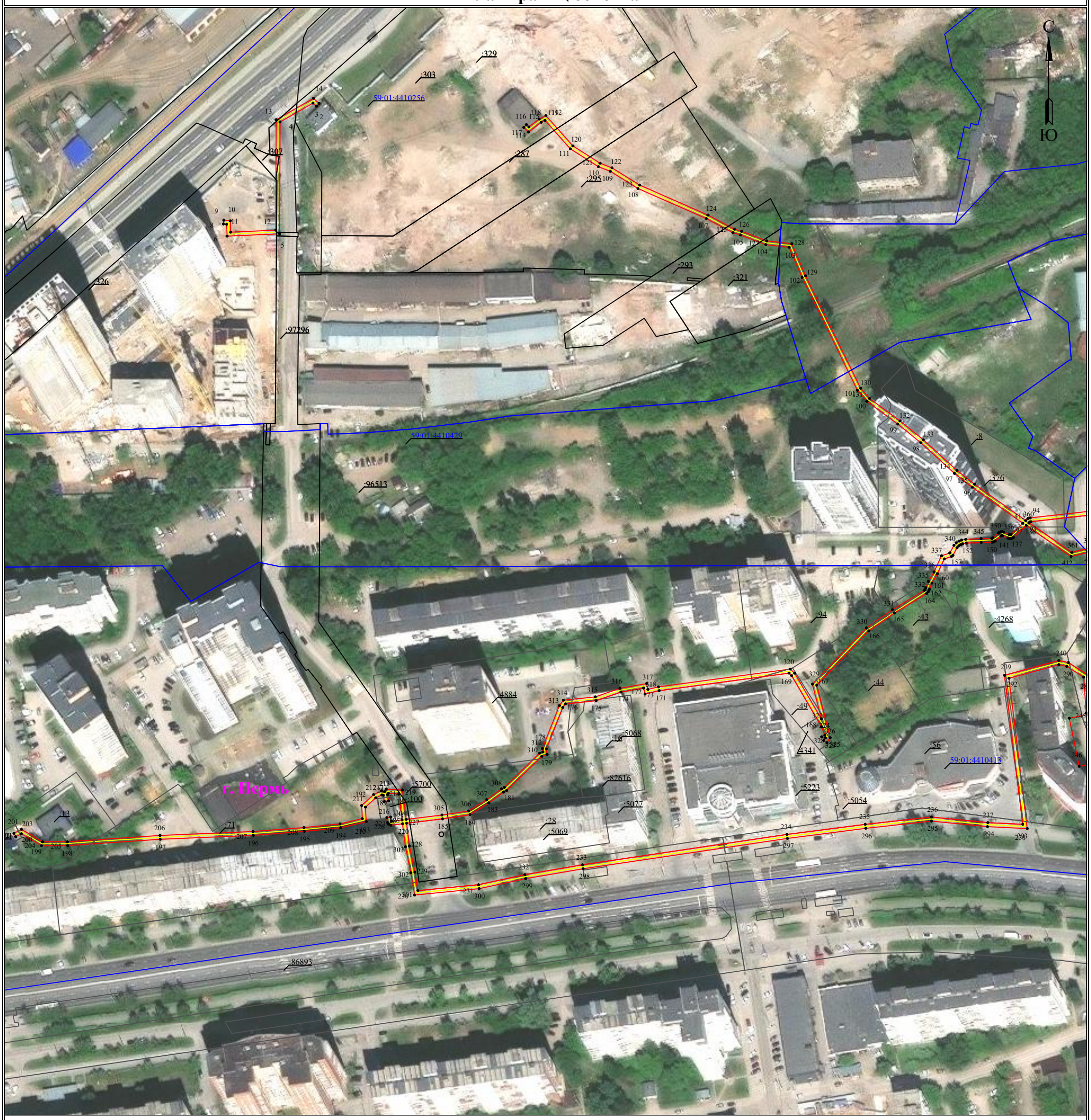

Масштаб 1:2000

Лист 2 из 3

Используемые условные знаки и обозначения:

- ● 1 - обозначение характерной точки границы устанавливаемого публичного сервитута
- границы земельных участков, попадающих в зону публичного сервитута
- граница кадастрового квартала
- 59:01:3810290 - номер кадастрового квартала
- граница устанавливаемого публичного сервитута
- г. Пермь - наименование населенного пункта
- ось линии, контур объекта

Схема расположения границ публичного сервитута
для эксплуатации объекта электросетевого хозяйства

Электросетевой комплекс Подстанция 110/35/6 кВ «Западная»
(КЛ 6 кВ фидер Шпальный, КЛ 6 кВ фидер Торговый-2 от РП-2, КЛ 6 кВ фидер Торговый-1 от РП-2,
КЛ 6 кВ фидер Транзит-25, КЛ 6 кВ фидер Транзит-26, КЛ 6 кВ фидер фидер-11; ТП-5254; РП-2)

(наименование объекта)

План границ объекта

Масштаб 1:2000

Лист 3 из 3

Используемые условные знаки и обозначения:

- ● 1 - обозначение характерной точки границы устанавливаемого публичного сервитута
- границы земельных участков, попадающих в зону публичного сервитута
- граница кадастрового квартала
- 59:01:3810290 - номер кадастрового квартала
- граница устанавливаемого публичного сервитута
- г. Пермь - наименование населенного пункта
- ось линии, контур объекта

ГРАФИЧЕСКОЕ ОПИСАНИЕ

местоположения границ публичного сервитута

Электросетевой комплекс Подстанция 110/6кВ «Балатовская» (КЛ 6 кВ ф. Танкистов, КЛ 6 кВ ф. Техучилище,КЛ 6 кВ ф. Декабристов, КЛ 6 кВ ф. Транзит 37,38, КЛ 6 кВ ф. Орфей-1 ОТ РП-54, КЛ 6 кВ ф. Орфей-2 ОТ РП-54; ТП: 7075, 7051, 7315, 7326, 7027, 7316, 7319, 7328, 7324, 7181; РП-54; КТП-7036)

(наименование объекта, местоположение границ которого описано (далее - объект)

Раздел 1

Сведения об объекте		
№ п/п	Характеристики объекта	Описание характеристик
1	2	3
1	Местоположение объекта	Пермский край, городской округ Пермский, город Пермь
2	Площадь объекта +/- величина погрешности определения площади (Р+/- Дельта Р)	29616 кв.м ± 36.66 кв.м
3	Иные характеристики объекта	Публичный сервитут устанавливается в целях эксплуатации объекта электросетевого хозяйства Электросетевой комплекс Подстанция 110/6кВ «Балатовская» (КЛ 6 кВ ф. Танкистов, КЛ 6 кВ ф. Техучилище,КЛ 6 кВ ф. Декабристов, КЛ 6 кВ ф. Транзит 37,38, КЛ 6 кВ ф. Орфей-1 ОТ РП-54, КЛ 6 кВ ф. Орфей-2 ОТ РП-54; ТП: 7075, 7051, 7315, 7326, 7027, 7316, 7319, 7328, 7324, 7181; РП-54; КТП-7036) (согласно п.1 ст. 39.37 «Земельного кодекса Российской Федерации» от 25.10.2001 г. №136-ФЗ) Срок установления публичного сервитута - сорок девять лет (согласно п.1 ст. 39.45 ЗК РФ).

Раздел 2

Сведения о местоположении границ объекта					
1. Система координат МСК-59, зона 2					
2. Сведения о характерных точках границ объекта					
Обозначение характерных точек границ	Координаты, м		Метод определения координат характерной точки	Средняя квадратическая погрешность положения характерной точки (M_t), м	Описание обозначения точки на местности (при наличии)
	X	Y			
1	2	3	4	5	6
Граница1(1)	–	–	–	–	–
1	514015.58	2229350.61	Метод спутниковых геодезических измерений (определений)	0.10	–
2	514013.02	2229348.91	Метод спутниковых геодезических измерений (определений)	0.10	–
3	514010.89	2229344.90	Метод спутниковых геодезических измерений (определений)	0.10	–
4	514012.66	2229343.96	Метод спутниковых геодезических измерений	0.10	–

			(определений)		
5	514014.55	2229347.52	Метод спутниковых геодезических измерений (определений)	0.10	–
6	514016.69	2229348.94	Метод спутниковых геодезических измерений (определений)	0.10	–
1	514015.58	2229350.61	Метод спутниковых геодезических измерений (определений)	0.10	–
Граница1(2)	–	–	–	–	–
7	514128.40	2230178.28	Метод спутниковых геодезических измерений (определений)	0.10	–
8	514148.52	2230169.75	Метод спутниковых геодезических измерений (определений)	0.10	–
9	514158.22	2230188.68	Метод спутниковых геодезических измерений (определений)	0.10	–
10	514166.97	2230202.04	Метод спутниковых геодезических измерений (определений)	0.10	–
11	514168.38	2230202.63	Метод спутниковых геодезических измерений (определений)	0.10	–
12	514170.09	2230202.69	Метод спутниковых геодезических измерений (определений)	0.10	–
13	514171.64	2230202.10	Метод спутниковых геодезических измерений (определений)	0.10	–
14	514198.62	2230186.50	Метод спутниковых геодезических измерений (определений)	0.10	–
15	514215.57	2230216.33	Метод спутниковых геодезических измерений (определений)	0.10	–
16	514222.88	2230231.28	Метод спутниковых геодезических измерений (определений)	0.10	–
17	514233.84	2230226.89	Метод спутниковых геодезических измерений (определений)	0.10	–
18	514252.31	2230218.64	Метод спутниковых геодезических измерений (определений)	0.10	–
19	514264.40	2230211.61	Метод спутниковых геодезических измерений (определений)	0.10	–
20	514274.56	2230206.16	Метод спутниковых геодезических измерений	0.10	–

			(определений)		
21	514277.06	2230205.27	Метод спутниковых геодезических измерений (определений)	0.10	–
22	514290.40	2230198.12	Метод спутниковых геодезических измерений (определений)	0.10	–
23	514319.76	2230181.00	Метод спутниковых геодезических измерений (определений)	0.10	–
24	514324.45	2230178.47	Метод спутниковых геодезических измерений (определений)	0.10	–
25	514308.67	2230149.24	Метод спутниковых геодезических измерений (определений)	0.10	–
26	514328.57	2230138.21	Метод спутниковых геодезических измерений (определений)	0.10	–
27	514316.07	2230115.68	Метод спутниковых геодезических измерений (определений)	0.10	–
28	514296.92	2230126.32	Метод спутниковых геодезических измерений (определений)	0.10	–
29	514294.82	2230121.98	Метод спутниковых геодезических измерений (определений)	0.10	–
30	514313.09	2230110.22	Метод спутниковых геодезических измерений (определений)	0.10	–
31	514304.41	2230094.04	Метод спутниковых геодезических измерений (определений)	0.10	–
32	514295.51	2230098.43	Метод спутниковых геодезических измерений (определений)	0.10	–
33	514261.97	2230036.37	Метод спутниковых геодезических измерений (определений)	0.10	–
34	514251.14	2230023.53	Метод спутниковых геодезических измерений (определений)	0.10	–
35	514212.36	2230042.12	Метод спутниковых геодезических измерений (определений)	0.10	–
36	514190.51	2230002.80	Метод спутниковых геодезических измерений (определений)	0.10	–
37	514191.47	2230002.32	Метод спутниковых геодезических измерений (определений)	0.10	–

38	514180.09	2229979.32	Метод спутниковых геодезических измерений (определений)	0.10	–
39	514152.30	2229993.12	Метод спутниковых геодезических измерений (определений)	0.10	–
40	514154.55	2229997.65	Метод спутниковых геодезических измерений (определений)	0.10	–
41	514136.93	2230006.25	Метод спутниковых геодезических измерений (определений)	0.10	–
42	514116.74	2230017.10	Метод спутниковых геодезических измерений (определений)	0.10	–
43	514103.20	2229995.53	Метод спутниковых геодезических измерений (определений)	0.10	–
44	514094.52	2229980.07	Метод спутниковых геодезических измерений (определений)	0.10	–
45	514073.88	2229942.23	Метод спутниковых геодезических измерений (определений)	0.10	–
46	514056.07	2229910.22	Метод спутниковых геодезических измерений (определений)	0.10	–
47	514026.50	2229854.62	Метод спутниковых геодезических измерений (определений)	0.10	–
48	514045.59	2229840.36	Метод спутниковых геодезических измерений (определений)	0.10	–
49	514059.53	2229829.05	Метод спутниковых геодезических измерений (определений)	0.10	–
50	514066.22	2229841.69	Метод спутниковых геодезических измерений (определений)	0.10	–
51	514093.74	2229827.12	Метод спутниковых геодезических измерений (определений)	0.10	–
52	514081.52	2229804.04	Метод спутниковых геодезических измерений (определений)	0.10	–
53	514054.00	2229818.61	Метод спутниковых геодезических измерений (определений)	0.10	–
54	514058.11	2229826.37	Метод спутниковых геодезических измерений (определений)	0.10	–
55	514037.48	2229842.30	Метод спутниковых	0.10	–

			геодезических измерений (определений)		
56	514021.58	2229853.97	Метод спутниковых геодезических измерений (определений)	0.10	–
57	514013.48	2229858.77	Метод спутниковых геодезических измерений (определений)	0.10	–
58	513995.03	2229827.31	Метод спутниковых геодезических измерений (определений)	0.10	–
59	513989.47	2229817.14	Метод спутниковых геодезических измерений (определений)	0.10	–
60	513977.44	2229793.40	Метод спутниковых геодезических измерений (определений)	0.10	–
61	513977.80	2229790.12	Метод спутниковых геодезических измерений (определений)	0.10	–
62	513984.17	2229786.11	Метод спутниковых геодезических измерений (определений)	0.10	–
63	513993.89	2229780.92	Метод спутниковых геодезических измерений (определений)	0.10	–
64	513998.78	2229789.42	Метод спутниковых геодезических измерений (определений)	0.10	–
65	514021.60	2229776.32	Метод спутниковых геодезических измерений (определений)	0.10	–
66	514006.53	2229750.14	Метод спутниковых геодезических измерений (определений)	0.10	–
67	513995.75	2229756.34	Метод спутниковых геодезических измерений (определений)	0.10	–
68	513980.89	2229727.92	Метод спутниковых геодезических измерений (определений)	0.10	–
69	513986.53	2229721.62	Метод спутниковых геодезических измерений (определений)	0.10	–
70	514060.55	2229682.50	Метод спутниковых геодезических измерений (определений)	0.10	–
71	514103.91	2229658.87	Метод спутниковых геодезических измерений (определений)	0.10	–
72	514160.94	2229624.88	Метод спутниковых геодезических	0.10	–

			измерений (определений)		
73	514172.61	2229619.50	Метод спутниковых геодезических измерений (определений)	0.10	–
74	514174.00	2229622.22	Метод спутниковых геодезических измерений (определений)	0.10	–
75	514176.19	2229630.28	Метод спутниковых геодезических измерений (определений)	0.10	–
76	514168.79	2229633.45	Метод спутниковых геодезических измерений (определений)	0.10	–
77	514169.58	2229635.29	Метод спутниковых геодезических измерений (определений)	0.10	–
78	514178.57	2229631.43	Метод спутниковых геодезических измерений (определений)	0.10	–
79	514176.13	2229622.42	Метод спутниковых геодезических измерений (определений)	0.10	–
80	514180.54	2229619.95	Метод спутниковых геодезических измерений (определений)	0.10	–
81	514200.46	2229605.82	Метод спутниковых геодезических измерений (определений)	0.10	–
82	514213.87	2229596.88	Метод спутниковых геодезических измерений (определений)	0.10	–
83	514212.78	2229594.11	Метод спутниковых геодезических измерений (определений)	0.10	–
84	514222.55	2229586.92	Метод спутниковых геодезических измерений (определений)	0.10	–
85	514237.07	2229580.22	Метод спутниковых геодезических измерений (определений)	0.10	–
86	514266.03	2229563.99	Метод спутниковых геодезических измерений (определений)	0.10	–
87	514302.45	2229544.50	Метод спутниковых геодезических измерений (определений)	0.10	–
88	514323.79	2229533.53	Метод спутниковых геодезических измерений (определений)	0.10	–
89	514325.19	2229535.46	Метод спутниковых геодезических измерений	0.10	–

			(определений)		
90	514348.82	2229524.73	Метод спутниковых геодезических измерений (определений)	0.10	–
91	514357.94	2229542.09	Метод спутниковых геодезических измерений (определений)	0.10	–
92	514366.54	2229559.21	Метод спутниковых геодезических измерений (определений)	0.10	–
93	514390.96	2229607.86	Метод спутниковых геодезических измерений (определений)	0.10	–
94	514390.59	2229610.28	Метод спутниковых геодезических измерений (определений)	0.10	–
95	514349.27	2229632.20	Метод спутниковых геодезических измерений (определений)	0.10	–
96	514345.03	2229624.58	Метод спутниковых геодезических измерений (определений)	0.10	–
97	514328.44	2229634.39	Метод спутниковых геодезических измерений (определений)	0.10	–
98	514322.71	2229636.25	Метод спутниковых геодезических измерений (определений)	0.10	–
99	514315.08	2229639.69	Метод спутниковых геодезических измерений (определений)	0.10	–
100	514311.97	2229634.36	Метод спутниковых геодезических измерений (определений)	0.10	–
101	514316.05	2229631.89	Метод спутниковых геодезических измерений (определений)	0.10	–
102	514314.60	2229629.07	Метод спутниковых геодезических измерений (определений)	0.10	–
103	514308.23	2229633.14	Метод спутниковых геодезических измерений (определений)	0.10	–
104	514313.36	2229643.28	Метод спутниковых геодезических измерений (определений)	0.10	–
105	514315.43	2229643.53	Метод спутниковых геодезических измерений (определений)	0.10	–
106	514321.30	2229640.31	Метод спутниковых геодезических измерений (определений)	0.10	–

107	514329.94	2229637.65	Метод спутниковых геодезических измерений (определений)	0.10	–
108	514341.02	2229631.19	Метод спутниковых геодезических измерений (определений)	0.10	–
109	514343.88	2229629.28	Метод спутниковых геодезических измерений (определений)	0.10	–
110	514348.13	2229636.50	Метод спутниковых геодезических измерений (определений)	0.10	–
111	514356.19	2229632.29	Метод спутниковых геодезических измерений (определений)	0.10	–
112	514359.29	2229630.95	Метод спутниковых геодезических измерений (определений)	0.10	–
113	514369.61	2229626.01	Метод спутниковых геодезических измерений (определений)	0.10	–
114	514380.22	2229620.03	Метод спутниковых геодезических измерений (определений)	0.10	–
115	514392.30	2229613.51	Метод спутниковых геодезических измерений (определений)	0.10	–
116	514417.77	2229658.60	Метод спутниковых геодезических измерений (определений)	0.10	–
117	514420.18	2229660.68	Метод спутниковых геодезических измерений (определений)	0.10	–
118	514439.78	2229648.07	Метод спутниковых геодезических измерений (определений)	0.10	–
119	514451.99	2229640.09	Метод спутниковых геодезических измерений (определений)	0.10	–
120	514453.80	2229639.33	Метод спутниковых геодезических измерений (определений)	0.10	–
121	514457.47	2229645.46	Метод спутниковых геодезических измерений (определений)	0.10	–
122	514467.66	2229640.32	Метод спутниковых геодезических измерений (определений)	0.10	–
123	514480.11	2229660.88	Метод спутниковых геодезических измерений (определений)	0.10	–
124	514488.24	2229677.22	Метод спутниковых	0.10	–

			геодезических измерений (определений)		
125	514489.95	2229681.79	Метод спутниковых геодезических измерений (определений)	0.10	–
126	514488.59	2229682.48	Метод спутниковых геодезических измерений (определений)	0.10	–
127	514494.73	2229694.62	Метод спутниковых геодезических измерений (определений)	0.10	–
128	514496.58	2229699.57	Метод спутниковых геодезических измерений (определений)	0.10	–
129	514497.10	2229699.31	Метод спутниковых геодезических измерений (определений)	0.10	–
130	514500.42	2229705.86	Метод спутниковых геодезических измерений (определений)	0.10	–
131	514526.08	2229692.81	Метод спутниковых геодезических измерений (определений)	0.10	–
132	514514.20	2229669.47	Метод спутниковых геодезических измерений (определений)	0.10	–
133	514491.74	2229680.88	Метод спутниковых геодезических измерений (определений)	0.10	–
134	514490.08	2229676.42	Метод спутниковых геодезических измерений (определений)	0.10	–
135	514481.86	2229659.91	Метод спутниковых геодезических измерений (определений)	0.10	–
136	514468.41	2229637.70	Метод спутниковых геодезических измерений (определений)	0.10	–
137	514458.23	2229642.84	Метод спутниковых геодезических измерений (определений)	0.10	–
138	514454.63	2229636.82	Метод спутниковых геодезических измерений (определений)	0.10	–
139	514451.05	2229638.31	Метод спутниковых геодезических измерений (определений)	0.10	–
140	514438.69	2229646.38	Метод спутниковых геодезических измерений (определений)	0.10	–
141	514420.36	2229658.19	Метод спутниковых геодезических	0.10	–

			измерений (определений)		
142	514419.34	2229657.31	Метод спутниковых геодезических измерений (определений)	0.10	–
143	514393.69	2229611.90	Метод спутниковых геодезических измерений (определений)	0.10	–
144	514394.17	2229609.42	Метод спутниковых геодезических измерений (определений)	0.10	–
145	514393.90	2229607.47	Метод спутниковых геодезических измерений (определений)	0.10	–
146	514368.55	2229557.15	Метод спутниковых геодезических измерений (определений)	0.10	–
147	514349.97	2229521.02	Метод спутниковых геодезических измерений (определений)	0.10	–
148	514337.38	2229527.34	Метод спутниковых геодезических измерений (определений)	0.10	–
149	514326.15	2229531.95	Метод спутниковых геодезических измерений (определений)	0.10	–
150	514324.97	2229529.71	Метод спутниковых геодезических измерений (определений)	0.10	–
151	514298.15	2229543.43	Метод спутниковых геодезических измерений (определений)	0.10	–
152	514259.63	2229563.91	Метод спутниковых геодезических измерений (определений)	0.10	–
153	514234.41	2229578.22	Метод спутниковых геодезических измерений (определений)	0.10	–
154	514221.14	2229584.59	Метод спутниковых геодезических измерений (определений)	0.10	–
155	514209.24	2229593.13	Метод спутниковых геодезических измерений (определений)	0.10	–
156	514210.42	2229595.90	Метод спутниковых геодезических измерений (определений)	0.10	–
157	514196.97	2229604.56	Метод спутниковых геодезических измерений (определений)	0.10	–
158	514179.96	2229616.84	Метод спутниковых геодезических измерений	0.10	–

			(определений)		
159	514175.39	2229619.14	Метод спутниковых геодезических измерений (определений)	0.10	–
160	514173.78	2229616.17	Метод спутниковых геодезических измерений (определений)	0.10	–
161	514159.84	2229622.77	Метод спутниковых геодезических измерений (определений)	0.10	–
162	514143.21	2229632.33	Метод спутниковых геодезических измерений (определений)	0.10	–
163	514116.40	2229647.83	Метод спутниковых геодезических измерений (определений)	0.10	–
164	514100.91	2229657.33	Метод спутниковых геодезических измерений (определений)	0.10	–
165	513978.38	2229723.11	Метод спутниковых геодезических измерений (определений)	0.10	–
166	513977.62	2229721.38	Метод спутниковых геодезических измерений (определений)	0.10	–
167	513961.43	2229714.18	Метод спутниковых геодезических измерений (определений)	0.10	–
168	513957.79	2229715.52	Метод спутниковых геодезических измерений (определений)	0.10	–
169	513955.57	2229714.16	Метод спутниковых геодезических измерений (определений)	0.10	–
170	513938.47	2229722.19	Метод спутниковых геодезических измерений (определений)	0.10	–
171	513932.11	2229713.68	Метод спутниковых геодезических измерений (определений)	0.10	–
172	513930.39	2229710.11	Метод спутниковых геодезических измерений (определений)	0.10	–
173	513917.96	2229686.50	Метод спутниковых геодезических измерений (определений)	0.10	–
174	513917.29	2229682.96	Метод спутниковых геодезических измерений (определений)	0.10	–
175	513915.46	2229679.89	Метод спутниковых геодезических измерений (определений)	0.10	–

176	513913.81	2229678.73	Метод спутниковых геодезических измерений (определений)	0.10	–
177	513878.90	2229613.07	Метод спутниковых геодезических измерений (определений)	0.10	–
178	513885.16	2229602.56	Метод спутниковых геодезических измерений (определений)	0.10	–
179	513873.63	2229575.00	Метод спутниковых геодезических измерений (определений)	0.10	–
180	513862.57	2229554.38	Метод спутниковых геодезических измерений (определений)	0.10	–
181	513843.16	2229512.06	Метод спутниковых геодезических измерений (определений)	0.10	–
182	513821.17	2229471.09	Метод спутниковых геодезических измерений (определений)	0.10	–
183	513826.08	2229468.30	Метод спутниковых геодезических измерений (определений)	0.10	–
184	513823.20	2229461.73	Метод спутниковых геодезических измерений (определений)	0.10	–
185	513819.41	2229454.97	Метод спутниковых геодезических измерений (определений)	0.10	–
186	513845.26	2229441.84	Метод спутниковых геодезических измерений (определений)	0.10	–
187	513891.63	2229417.79	Метод спутниковых геодезических измерений (определений)	0.10	–
188	513915.87	2229402.51	Метод спутниковых геодезических измерений (определений)	0.10	–
189	513900.66	2229374.85	Метод спутниковых геодезических измерений (определений)	0.10	–
190	513945.91	2229349.88	Метод спутниковых геодезических измерений (определений)	0.10	–
191	513950.71	2229330.25	Метод спутниковых геодезических измерений (определений)	0.10	–
192	513965.41	2229321.68	Метод спутниковых геодезических измерений (определений)	0.10	–
193	513965.72	2229319.97	Метод спутниковых	0.10	–

			геодезических измерений (определений)		
194	513953.07	2229295.17	Метод спутниковых геодезических измерений (определений)	0.10	–
195	513945.90	2229282.13	Метод спутниковых геодезических измерений (определений)	0.10	–
196	513929.28	2229252.57	Метод спутниковых геодезических измерений (определений)	0.10	–
197	513912.91	2229222.88	Метод спутниковых геодезических измерений (определений)	0.10	–
198	513884.32	2229170.45	Метод спутниковых геодезических измерений (определений)	0.10	–
199	513907.29	2229157.59	Метод спутниковых геодезических измерений (определений)	0.10	–
200	513917.12	2229151.95	Метод спутниковых геодезических измерений (определений)	0.10	–
201	513897.67	2229112.13	Метод спутниковых геодезических измерений (определений)	0.10	–
202	513910.12	2229091.50	Метод спутниковых геодезических измерений (определений)	0.10	–
203	513934.45	2229012.10	Метод спутниковых геодезических измерений (определений)	0.10	–
204	513937.34	2229003.48	Метод спутниковых геодезических измерений (определений)	0.10	–
205	513938.50	2228996.38	Метод спутниковых геодезических измерений (определений)	0.10	–
206	513941.47	2228983.31	Метод спутниковых геодезических измерений (определений)	0.10	–
207	513945.41	2228970.28	Метод спутниковых геодезических измерений (определений)	0.10	–
208	513894.75	2228953.89	Метод спутниковых геодезических измерений (определений)	0.10	–
209	513850.13	2228941.68	Метод спутниковых геодезических измерений (определений)	0.10	–
210	513847.66	2228941.38	Метод спутниковых геодезических	0.10	–

			измерений (определений)		
211	513843.86	2228939.87	Метод спутниковых геодезических измерений (определений)	0.10	–
212	513793.00	2228923.15	Метод спутниковых геодезических измерений (определений)	0.10	–
213	513757.49	2228912.96	Метод спутниковых геодезических измерений (определений)	0.10	–
214	513739.58	2228907.06	Метод спутниковых геодезических измерений (определений)	0.10	–
215	513734.58	2228905.65	Метод спутниковых геодезических измерений (определений)	0.10	–
216	513732.30	2228896.48	Метод спутниковых геодезических измерений (определений)	0.10	–
217	513740.50	2228869.29	Метод спутниковых геодезических измерений (определений)	0.10	–
218	513743.75	2228860.60	Метод спутниковых геодезических измерений (определений)	0.10	–
219	513770.69	2228777.95	Метод спутниковых геодезических измерений (определений)	0.10	–
220	513774.67	2228766.06	Метод спутниковых геодезических измерений (определений)	0.10	–
221	513784.09	2228733.88	Метод спутниковых геодезических измерений (определений)	0.10	–
222	513786.28	2228725.64	Метод спутниковых геодезических измерений (определений)	0.10	–
223	513794.97	2228728.33	Метод спутниковых геодезических измерений (определений)	0.10	–
224	513833.34	2228740.94	Метод спутниковых геодезических измерений (определений)	0.10	–
225	513849.71	2228745.05	Метод спутниковых геодезических измерений (определений)	0.10	–
226	513867.44	2228751.59	Метод спутниковых геодезических измерений (определений)	0.10	–
227	513883.88	2228756.56	Метод спутниковых геодезических измерений	0.10	–

			(определений)		
228	513916.50	2228765.33	Метод спутниковых геодезических измерений (определений)	0.10	–
229	513958.94	2228779.86	Метод спутниковых геодезических измерений (определений)	0.10	–
230	513983.98	2228787.58	Метод спутниковых геодезических измерений (определений)	0.10	–
231	513989.78	2228788.35	Метод спутниковых геодезических измерений (определений)	0.10	–
232	514027.50	2228799.17	Метод спутниковых геодезических измерений (определений)	0.10	–
233	514029.21	2228800.05	Метод спутниковых геодезических измерений (определений)	0.10	–
234	514030.05	2228802.50	Метод спутниковых геодезических измерений (определений)	0.10	–
235	514023.23	2228826.01	Метод спутниковых геодезических измерений (определений)	0.10	–
236	513997.73	2228907.00	Метод спутниковых геодезических измерений (определений)	0.10	–
237	513980.04	2228969.65	Метод спутниковых геодезических измерений (определений)	0.10	–
238	513976.02	2228986.62	Метод спутниковых геодезических измерений (определений)	0.10	–
239	513964.58	2229003.05	Метод спутниковых геодезических измерений (определений)	0.10	–
240	513966.22	2229004.19	Метод спутниковых геодезических измерений (определений)	0.10	–
241	513977.88	2228987.45	Метод спутниковых геодезических измерений (определений)	0.10	–
242	513981.98	2228970.15	Метод спутниковых геодезических измерений (определений)	0.10	–
243	513999.65	2228907.57	Метод спутниковых геодезических измерений (определений)	0.10	–
244	514025.14	2228826.59	Метод спутниковых геодезических измерений (определений)	0.10	–

245	514032.15	2228802.45	Метод спутниковых геодезических измерений (определений)	0.10	–
246	514030.84	2228798.63	Метод спутниковых геодезических измерений (определений)	0.10	–
247	514028.24	2228797.30	Метод спутниковых геодезических измерений (определений)	0.10	–
248	513990.19	2228786.38	Метод спутниковых геодезических измерений (определений)	0.10	–
249	513984.41	2228785.62	Метод спутниковых геодезических измерений (определений)	0.10	–
250	513959.56	2228777.96	Метод спутниковых геодезических измерений (определений)	0.10	–
251	513917.08	2228763.42	Метод спутниковых геодезических измерений (определений)	0.10	–
252	513884.43	2228754.63	Метод спутниковых геодезических измерений (определений)	0.10	–
253	513868.08	2228749.69	Метод спутниковых геодезических измерений (определений)	0.10	–
254	513850.30	2228743.14	Метод спутниковых геодезических измерений (определений)	0.10	–
255	513833.91	2228739.02	Метод спутниковых геодезических измерений (определений)	0.10	–
256	513795.58	2228726.42	Метод спутниковых геодезических измерений (определений)	0.10	–
257	513786.79	2228723.71	Метод спутниковых геодезических измерений (определений)	0.10	–
258	513787.43	2228721.32	Метод спутниковых геодезических измерений (определений)	0.10	–
259	513787.11	2228718.80	Метод спутниковых геодезических измерений (определений)	0.10	–
260	513785.08	2228716.35	Метод спутниковых геодезических измерений (определений)	0.10	–
261	513777.94	2228713.83	Метод спутниковых геодезических измерений (определений)	0.10	–
262	513774.88	2228713.01	Метод спутниковых	0.10	–

			геодезических измерений (определений)		
263	513775.71	2228710.76	Метод спутниковых геодезических измерений (определений)	0.10	–
264	513784.09	2228684.40	Метод спутниковых геодезических измерений (определений)	0.10	–
265	513783.42	2228682.99	Метод спутниковых геодезических измерений (определений)	0.10	–
266	513769.75	2228679.11	Метод спутниковых геодезических измерений (определений)	0.10	–
267	513769.98	2228678.04	Метод спутниковых геодезических измерений (определений)	0.10	–
268	513771.29	2228678.35	Метод спутниковых геодезических измерений (определений)	0.10	–
269	513771.75	2228676.40	Метод спутниковых геодезических измерений (определений)	0.10	–
270	513768.44	2228675.63	Метод спутниковых геодезических измерений (определений)	0.10	–
271	513767.74	2228678.95	Метод спутниковых геодезических измерений (определений)	0.10	–
272	513713.10	2228662.23	Метод спутниковых геодезических измерений (определений)	0.10	–
273	513698.96	2228666.81	Метод спутниковых геодезических измерений (определений)	0.10	–
274	513698.41	2228666.61	Метод спутниковых геодезических измерений (определений)	0.10	–
275	513689.49	2228650.23	Метод спутниковых геодезических измерений (определений)	0.10	–
276	513688.78	2228649.61	Метод спутниковых геодезических измерений (определений)	0.10	–
277	513687.69	2228648.92	Метод спутниковых геодезических измерений (определений)	0.10	–
278	513668.41	2228647.21	Метод спутниковых геодезических измерений (определений)	0.10	–
279	513667.22	2228647.26	Метод спутниковых геодезических	0.10	–

			измерений (определений)		
280	513657.91	2228672.12	Метод спутниковых геодезических измерений (определений)	0.10	–
281	513644.02	2228675.33	Метод спутниковых геодезических измерений (определений)	0.10	–
282	513642.22	2228677.66	Метод спутниковых геодезических измерений (определений)	0.10	–
283	513618.39	2228670.52	Метод спутниковых геодезических измерений (определений)	0.10	–
284	513618.84	2228668.97	Метод спутниковых геодезических измерений (определений)	0.10	–
285	513616.92	2228668.41	Метод спутниковых геодезических измерений (определений)	0.10	–
286	513616.48	2228669.94	Метод спутниковых геодезических измерений (определений)	0.10	–
287	513608.27	2228667.40	Метод спутниковых геодезических измерений (определений)	0.10	–
288	513608.66	2228665.97	Метод спутниковых геодезических измерений (определений)	0.10	–
289	513606.30	2228665.29	Метод спутниковых геодезических измерений (определений)	0.10	–
290	513605.21	2228669.50	Метод спутниковых геодезических измерений (определений)	0.10	–
291	513615.65	2228672.79	Метод спутниковых геодезических измерений (определений)	0.10	–
292	513613.93	2228678.73	Метод спутниковых геодезических измерений (определений)	0.10	–
293	513591.04	2228672.35	Метод спутниковых геодезических измерений (определений)	0.10	–
294	513583.21	2228668.30	Метод спутниковых геодезических измерений (определений)	0.10	–
295	513586.14	2228659.23	Метод спутниковых геодезических измерений (определений)	0.10	–
296	513591.66	2228660.73	Метод спутниковых геодезических измерений	0.10	–

			(определений)		
297	513592.19	2228658.80	Метод спутниковых геодезических измерений (определений)	0.10	–
298	513584.82	2228656.80	Метод спутниковых геодезических измерений (определений)	0.10	–
299	513580.80	2228669.29	Метод спутниковых геодезических измерений (определений)	0.10	–
300	513590.30	2228674.22	Метод спутниковых геодезических измерений (определений)	0.10	–
301	513613.38	2228680.65	Метод спутниковых геодезических измерений (определений)	0.10	–
302	513612.53	2228683.56	Метод спутниковых геодезических измерений (определений)	0.10	–
303	513614.12	2228684.90	Метод спутниковых геодезических измерений (определений)	0.10	–
304	513645.27	2228692.47	Метод спутниковых геодезических измерений (определений)	0.10	–
305	513646.68	2228693.40	Метод спутниковых геодезических измерений (определений)	0.10	–
306	513662.18	2228698.34	Метод спутниковых геодезических измерений (определений)	0.10	–
307	513692.89	2228708.44	Метод спутниковых геодезических измерений (определений)	0.10	–
308	513693.04	2228710.45	Метод спутниковых геодезических измерений (определений)	0.10	–
309	513720.59	2228719.48	Метод спутниковых геодезических измерений (определений)	0.10	–
310	513728.02	2228721.25	Метод спутниковых геодезических измерений (определений)	0.10	–
311	513733.18	2228723.03	Метод спутниковых геодезических измерений (определений)	0.10	–
312	513740.15	2228725.00	Метод спутниковых геодезических измерений (определений)	0.10	–
313	513755.88	2228729.17	Метод спутниковых геодезических измерений (определений)	0.10	–

314	513760.98	2228730.98	Метод спутниковых геодезических измерений (определений)	0.10	–
315	513736.62	2228819.18	Метод спутниковых геодезических измерений (определений)	0.10	–
316	513708.63	2228810.44	Метод спутниковых геодезических измерений (определений)	0.10	–
317	513707.07	2228811.96	Метод спутниковых геодезических измерений (определений)	0.10	–
318	513705.00	2228811.50	Метод спутниковых геодезических измерений (определений)	0.10	–
319	513647.91	2228796.50	Метод спутниковых геодезических измерений (определений)	0.10	–
320	513644.16	2228809.88	Метод спутниковых геодезических измерений (определений)	0.10	–
321	513641.66	2228809.23	Метод спутниковых геодезических измерений (определений)	0.10	–
322	513629.96	2228845.69	Метод спутниковых геодезических измерений (определений)	0.10	–
323	513625.00	2228863.68	Метод спутниковых геодезических измерений (определений)	0.10	–
324	513625.75	2228863.93	Метод спутниковых геодезических измерений (определений)	0.10	–
325	513624.83	2228867.16	Метод спутниковых геодезических измерений (определений)	0.10	–
326	513627.03	2228867.13	Метод спутниковых геодезических измерений (определений)	0.10	–
327	513627.86	2228864.31	Метод спутниковых геодезических измерений (определений)	0.10	–
328	513627.32	2228863.25	Метод спутниковых геодезических измерений (определений)	0.10	–
329	513631.97	2228846.29	Метод спутниковых геодезических измерений (определений)	0.10	–
330	513643.05	2228811.75	Метод спутниковых геодезических измерений (определений)	0.10	–
331	513645.63	2228812.43	Метод спутниковых	0.10	–

			геодезических измерений (определений)		
332	513649.38	2228799.05	Метод спутниковых геодезических измерений (определений)	0.10	–
333	513704.50	2228813.54	Метод спутниковых геодезических измерений (определений)	0.10	–
334	513707.72	2228814.25	Метод спутниковых геодезических измерений (определений)	0.10	–
335	513709.19	2228812.82	Метод спутниковых геодезических измерений (определений)	0.10	–
336	513735.98	2228821.38	Метод спутниковых геодезических измерений (определений)	0.10	–
337	513737.19	2228822.60	Метод спутниковых геодезических измерений (определений)	0.10	–
338	513714.78	2228888.88	Метод спутниковых геодезических измерений (определений)	0.10	–
339	513706.88	2228911.34	Метод спутниковых геодезических измерений (определений)	0.10	–
340	513695.58	2228949.34	Метод спутниковых геодезических измерений (определений)	0.10	–
341	513689.00	2228967.36	Метод спутниковых геодезических измерений (определений)	0.10	–
342	513680.55	2228990.37	Метод спутниковых геодезических измерений (определений)	0.10	–
343	513667.69	2228987.10	Метод спутниковых геодезических измерений (определений)	0.10	–
344	513622.36	2228973.48	Метод спутниковых геодезических измерений (определений)	0.10	–
345	513611.82	2229002.75	Метод спутниковых геодезических измерений (определений)	0.10	–
346	513592.43	2229067.72	Метод спутниковых геодезических измерений (определений)	0.10	–
347	513607.54	2229090.65	Метод спутниковых геодезических измерений (определений)	0.10	–
348	513630.10	2229136.84	Метод спутниковых геодезических	0.10	–

			измерений (определений)		
349	513638.83	2229146.50	Метод спутниковых геодезических измерений (определений)	0.10	–
350	513641.08	2229148.54	Метод спутниковых геодезических измерений (определений)	0.10	–
351	513680.37	2229226.10	Метод спутниковых геодезических измерений (определений)	0.10	–
352	513702.47	2229268.05	Метод спутниковых геодезических измерений (определений)	0.10	–
353	513705.75	2229269.01	Метод спутниковых геодезических измерений (определений)	0.10	–
354	513707.11	2229271.92	Метод спутниковых геодезических измерений (определений)	0.10	–
355	513716.97	2229279.50	Метод спутниковых геодезических измерений (определений)	0.10	–
356	513716.74	2229284.54	Метод спутниковых геодезических измерений (определений)	0.10	–
357	513726.48	2229304.73	Метод спутниковых геодезических измерений (определений)	0.10	–
358	513736.21	2229323.33	Метод спутниковых геодезических измерений (определений)	0.10	–
359	513742.45	2229333.83	Метод спутниковых геодезических измерений (определений)	0.10	–
360	513761.67	2229371.90	Метод спутниковых геодезических измерений (определений)	0.10	–
361	513805.65	2229453.62	Метод спутниковых геодезических измерений (определений)	0.10	–
362	513807.28	2229455.83	Метод спутниковых геодезических измерений (определений)	0.10	–
363	513784.45	2229468.31	Метод спутниковых геодезических измерений (определений)	0.10	–
364	513789.05	2229482.73	Метод спутниковых геодезических измерений (определений)	0.10	–
365	513792.94	2229489.16	Метод спутниковых геодезических измерений	0.10	–

			(определений)		
366	513783.97	2229494.07	Метод спутниковых геодезических измерений (определений)	0.10	–
367	513799.54	2229522.74	Метод спутниковых геодезических измерений (определений)	0.10	–
368	513821.03	2229510.99	Метод спутниковых геодезических измерений (определений)	0.10	–
369	513876.61	2229613.01	Метод спутниковых геодезических измерений (определений)	0.10	–
370	513873.44	2229618.32	Метод спутниковых геодезических измерений (определений)	0.10	–
371	513887.00	2229646.02	Метод спутниковых геодезических измерений (определений)	0.10	–
372	513890.66	2229652.00	Метод спутниковых геодезических измерений (определений)	0.10	–
373	513897.84	2229655.73	Метод спутниковых геодезических измерений (определений)	0.10	–
374	513928.15	2229711.73	Метод спутниковых геодезических измерений (определений)	0.10	–
375	513930.38	2229714.71	Метод спутниковых геодезических измерений (определений)	0.10	–
376	513934.38	2229723.03	Метод спутниковых геодезических измерений (определений)	0.10	–
377	513944.48	2229740.38	Метод спутниковых геодезических измерений (определений)	0.10	–
378	513930.63	2229747.92	Метод спутниковых геодезических измерений (определений)	0.10	–
379	513860.79	2229784.29	Метод спутниковых геодезических измерений (определений)	0.10	–
380	513846.71	2229791.20	Метод спутниковых геодезических измерений (определений)	0.10	–
381	513819.84	2229807.45	Метод спутниковых геодезических измерений (определений)	0.10	–
382	513818.06	2229809.93	Метод спутниковых геодезических измерений (определений)	0.10	–

383	513802.12	2229819.17	Метод спутниковых геодезических измерений (определений)	0.10	–
384	513792.70	2229825.23	Метод спутниковых геодезических измерений (определений)	0.10	–
385	513784.78	2229830.79	Метод спутниковых геодезических измерений (определений)	0.10	–
386	513780.12	2229833.88	Метод спутниковых геодезических измерений (определений)	0.10	–
387	513777.66	2229835.90	Метод спутниковых геодезических измерений (определений)	0.10	–
388	513777.05	2229842.06	Метод спутниковых геодезических измерений (определений)	0.10	–
389	513776.88	2229842.74	Метод спутниковых геодезических измерений (определений)	0.10	–
390	513763.34	2229823.85	Метод спутниковых геодезических измерений (определений)	0.10	–
391	513756.87	2229815.83	Метод спутниковых геодезических измерений (определений)	0.10	–
392	513752.02	2229806.64	Метод спутниковых геодезических измерений (определений)	0.10	–
393	513744.60	2229791.98	Метод спутниковых геодезических измерений (определений)	0.10	–
394	513740.42	2229784.04	Метод спутниковых геодезических измерений (определений)	0.10	–
395	513741.72	2229782.58	Метод спутниковых геодезических измерений (определений)	0.10	–
396	513737.21	2229773.91	Метод спутниковых геодезических измерений (определений)	0.10	–
397	513736.70	2229770.83	Метод спутниковых геодезических измерений (определений)	0.10	–
398	513701.14	2229705.90	Метод спутниковых геодезических измерений (определений)	0.10	–
399	513668.47	2229648.59	Метод спутниковых геодезических измерений (определений)	0.10	–
400	513664.25	2229640.76	Метод спутниковых	0.10	–

			геодезических измерений (определений)		
401	513651.65	2229620.85	Метод спутниковых геодезических измерений (определений)	0.10	–
402	513650.14	2229619.66	Метод спутниковых геодезических измерений (определений)	0.10	–
403	513648.12	2229620.09	Метод спутниковых геодезических измерений (определений)	0.10	–
404	513616.19	2229638.46	Метод спутниковых геодезических измерений (определений)	0.10	–
405	513604.87	2229644.01	Метод спутниковых геодезических измерений (определений)	0.10	–
406	513602.52	2229639.73	Метод спутниковых геодезических измерений (определений)	0.10	–
407	513580.27	2229652.28	Метод спутниковых геодезических измерений (определений)	0.10	–
408	513592.36	2229674.39	Метод спутниковых геодезических измерений (определений)	0.10	–
409	513614.66	2229661.84	Метод спутниковых геодезических измерений (определений)	0.10	–
410	513605.84	2229645.77	Метод спутниковых геодезических измерений (определений)	0.10	–
411	513617.13	2229640.23	Метод спутниковых геодезических измерений (определений)	0.10	–
412	513648.84	2229621.98	Метод спутниковых геодезических измерений (определений)	0.10	–
413	513649.89	2229621.66	Метод спутниковых геодезических измерений (определений)	0.10	–
414	513662.52	2229641.77	Метод спутниковых геодезических измерений (определений)	0.10	–
415	513666.72	2229649.56	Метод спутниковых геодезических измерений (определений)	0.10	–
416	513699.39	2229706.88	Метод спутниковых геодезических измерений (определений)	0.10	–
417	513734.73	2229771.17	Метод спутниковых геодезических	0.10	–

			измерений (определений)		
418	513735.29	2229774.55	Метод спутниковых геодезических измерений (определений)	0.10	–
419	513739.31	2229782.28	Метод спутниковых геодезических измерений (определений)	0.10	–
420	513738.01	2229783.75	Метод спутниковых геодезических измерений (определений)	0.10	–
421	513742.82	2229792.90	Метод спутниковых геодезических измерений (определений)	0.10	–
422	513750.24	2229807.56	Метод спутниковых геодезических измерений (определений)	0.10	–
423	513755.19	2229816.93	Метод спутниковых геодезических измерений (определений)	0.10	–
424	513761.75	2229825.06	Метод спутниковых геодезических измерений (определений)	0.10	–
425	513775.55	2229844.30	Метод спутниковых геодезических измерений (определений)	0.10	–
426	513777.89	2229848.17	Метод спутниковых геодезических измерений (определений)	0.10	–
427	513798.66	2229872.75	Метод спутниковых геодезических измерений (определений)	0.10	–
428	513816.36	2229893.87	Метод спутниковых геодезических измерений (определений)	0.10	–
429	513816.25	2229895.12	Метод спутниковых геодезических измерений (определений)	0.10	–
430	513789.51	2229915.88	Метод спутниковых геодезических измерений (определений)	0.10	–
431	513775.24	2229928.66	Метод спутниковых геодезических измерений (определений)	0.10	–
432	513769.47	2229955.36	Метод спутниковых геодезических измерений (определений)	0.10	–
433	513767.54	2229965.08	Метод спутниковых геодезических измерений (определений)	0.10	–
434	513763.94	2229968.50	Метод спутниковых геодезических измерений	0.10	–

			(определений)		
435	513765.51	2229970.96	Метод спутниковых геодезических измерений (определений)	0.10	–
436	513767.31	2229969.58	Метод спутниковых геодезических измерений (определений)	0.10	–
437	513766.89	2229968.87	Метод спутниковых геодезических измерений (определений)	0.10	–
438	513769.58	2229966.20	Метод спутниковых геодезических измерений (определений)	0.10	–
439	513772.08	2229953.64	Метод спутниковых геодезических измерений (определений)	0.10	–
440	513777.32	2229929.82	Метод спутниковых геодезических измерений (определений)	0.10	–
441	513793.45	2229915.92	Метод спутниковых геодезических измерений (определений)	0.10	–
442	513805.06	2229907.08	Метод спутниковых геодезических измерений (определений)	0.10	–
443	513818.01	2229897.98	Метод спутниковых геодезических измерений (определений)	0.10	–
444	513819.53	2229897.94	Метод спутниковых геодезических измерений (определений)	0.10	–
445	513851.02	2229936.25	Метод спутниковых геодезических измерений (определений)	0.10	–
446	513852.91	2229936.93	Метод спутниковых геодезических измерений (определений)	0.10	–
447	513855.33	2229934.80	Метод спутниковых геодезических измерений (определений)	0.10	–
448	513891.15	2229978.60	Метод спутниковых геодезических измерений (определений)	0.10	–
449	513907.32	2229970.10	Метод спутниковых геодезических измерений (определений)	0.10	–
450	513894.09	2229978.69	Метод спутниковых геодезических измерений (определений)	0.10	–
451	513892.52	2229980.90	Метод спутниковых геодезических измерений (определений)	0.10	–

452	513965.40	2230072.97	Метод спутниковых геодезических измерений (определений)	0.10	–
453	514094.59	2230002.10	Метод спутниковых геодезических измерений (определений)	0.10	–
454	514104.22	2230019.91	Метод спутниковых геодезических измерений (определений)	0.10	–
455	514105.31	2230021.44	Метод спутниковых геодезических измерений (определений)	0.10	–
456	514117.58	2230019.40	Метод спутниковых геодезических измерений (определений)	0.10	–
457	514134.05	2230010.57	Метод спутниковых геодезических измерений (определений)	0.10	–
458	514155.69	2229999.95	Метод спутниковых геодезических измерений (определений)	0.10	–
459	514163.70	2230016.09	Метод спутниковых геодезических измерений (определений)	0.10	–
460	514188.63	2230003.73	Метод спутниковых геодезических измерений (определений)	0.10	–
461	514211.49	2230044.87	Метод спутниковых геодезических измерений (определений)	0.10	–
462	514250.58	2230026.12	Метод спутниковых геодезических измерений (определений)	0.10	–
463	514260.22	2230037.55	Метод спутниковых геодезических измерений (определений)	0.10	–
464	514294.63	2230101.21	Метод спутниковых геодезических измерений (определений)	0.10	–
465	514303.52	2230096.82	Метод спутниковых геодезических измерений (определений)	0.10	–
466	514310.32	2230109.49	Метод спутниковых геодезических измерений (определений)	0.10	–
467	514294.19	2230119.75	Метод спутниковых геодезических измерений (определений)	0.10	–
468	514292.41	2230121.80	Метод спутниковых геодезических измерений (определений)	0.10	–
469	514295.09	2230127.33	Метод спутниковых	0.10	–

			геодезических измерений (определений)		
470	514288.93	2230130.75	Метод спутниковых геодезических измерений (определений)	0.10	–
471	514301.43	2230153.25	Метод спутниковых геодезических измерений (определений)	0.10	–
472	514306.82	2230150.26	Метод спутниковых геодезических измерений (определений)	0.10	–
473	514321.67	2230177.53	Метод спутниковых геодезических измерений (определений)	0.10	–
474	514289.42	2230196.37	Метод спутниковых геодезических измерений (определений)	0.10	–
475	514276.25	2230203.44	Метод спутниковых геодезических измерений (определений)	0.10	–
476	514273.75	2230204.33	Метод спутниковых геодезических измерений (определений)	0.10	–
477	514263.41	2230209.86	Метод спутниковых геодезических измерений (определений)	0.10	–
478	514251.40	2230216.86	Метод спутниковых геодезических измерений (определений)	0.10	–
479	514233.06	2230225.05	Метод спутниковых геодезических измерений (определений)	0.10	–
480	514223.86	2230228.73	Метод спутниковых геодезических измерений (определений)	0.10	–
481	514217.34	2230215.40	Метод спутниковых геодезических измерений (определений)	0.10	–
482	514199.36	2230183.77	Метод спутниковых геодезических измерений (определений)	0.10	–
483	514170.78	2230200.29	Метод спутниковых геодезических измерений (определений)	0.10	–
484	514168.31	2230200.43	Метод спутниковых геодезических измерений (определений)	0.10	–
485	514159.95	2230187.67	Метод спутниковых геодезических измерений (определений)	0.10	–
486	514149.52	2230167.12	Метод спутниковых геодезических	0.10	–

			измерений (определений)		
487	514127.38	2230176.47	Метод спутниковых геодезических измерений (определений)	0.10	–
488	514114.21	2230153.06	Метод спутниковых геодезических измерений (определений)	0.10	–
489	514091.27	2230165.68	Метод спутниковых геодезических измерений (определений)	0.10	–
490	514106.79	2230193.17	Метод спутниковых геодезических измерений (определений)	0.10	–
491	514129.70	2230180.59	Метод спутниковых геодезических измерений (определений)	0.10	–
7	514128.40	2230178.28	Метод спутниковых геодезических измерений (определений)	0.10	–
–	–	–	–	–	–
492	513658.36	2229090.08	Метод спутниковых геодезических измерений (определений)	0.10	–
493	513688.34	2228987.69	Метод спутниковых геодезических измерений (определений)	0.10	–
494	513697.81	2228952.65	Метод спутниковых геодезических измерений (определений)	0.10	–
495	513710.77	2228916.34	Метод спутниковых геодезических измерений (определений)	0.10	–
496	513720.49	2228887.34	Метод спутниковых геодезических измерений (определений)	0.10	–
497	513740.04	2228824.54	Метод спутниковых геодезических измерений (определений)	0.10	–
498	513758.34	2228770.59	Метод спутниковых геодезических измерений (определений)	0.10	–
499	513753.41	2228788.15	Метод спутниковых геодезических измерений (определений)	0.10	–
500	513738.80	2228836.02	Метод спутниковых геодезических измерений (определений)	0.10	–
501	513723.66	2228884.15	Метод спутниковых геодезических измерений (определений)	0.10	–
502	513718.06	2228903.18	Метод спутниковых геодезических	0.10	–

			измерений (определений)		
503	513720.99	2228913.34	Метод спутниковых геодезических измерений (определений)	0.10	–
504	513724.09	2228916.59	Метод спутниковых геодезических измерений (определений)	0.10	–
505	513738.93	2228920.96	Метод спутниковых геодезических измерений (определений)	0.10	–
506	513771.59	2228931.00	Метод спутниковых геодезических измерений (определений)	0.10	–
507	513823.54	2228946.49	Метод спутниковых геодезических измерений (определений)	0.10	–
508	513849.17	2228953.70	Метод спутниковых геодезических измерений (определений)	0.10	–
509	513861.96	2228958.40	Метод спутниковых геодезических измерений (определений)	0.10	–
510	513877.32	2228963.22	Метод спутниковых геодезических измерений (определений)	0.10	–
511	513877.66	2228962.55	Метод спутниковых геодезических измерений (определений)	0.10	–
512	513893.04	2228967.55	Метод спутниковых геодезических измерений (определений)	0.10	–
513	513938.14	2228979.07	Метод спутниковых геодезических измерений (определений)	0.10	–
514	513932.82	2229002.31	Метод спутниковых геодезических измерений (определений)	0.10	–
515	513928.02	2229017.00	Метод спутниковых геодезических измерений (определений)	0.10	–
516	513905.72	2229090.45	Метод спутниковых геодезических измерений (определений)	0.10	–
517	513892.81	2229112.46	Метод спутниковых геодезических измерений (определений)	0.10	–
518	513904.19	2229135.09	Метод спутниковых геодезических измерений (определений)	0.10	–
519	513912.07	2229150.41	Метод спутниковых геодезических измерений	0.10	–

			(определений)		
520	513901.87	2229155.82	Метод спутниковых геодезических измерений (определений)	0.10	–
521	513878.78	2229168.85	Метод спутниковых геодезических измерений (определений)	0.10	–
522	513917.95	2229241.15	Метод спутниковых геодезических измерений (определений)	0.10	–
523	513948.93	2229295.30	Метод спутниковых геодезических измерений (определений)	0.10	–
524	513961.03	2229319.92	Метод спутниковых геодезических измерений (определений)	0.10	–
525	513947.72	2229327.32	Метод спутниковых геодезических измерений (определений)	0.10	–
526	513943.74	2229346.98	Метод спутниковых геодезических измерений (определений)	0.10	–
527	513893.95	2229373.55	Метод спутниковых геодезических измерений (определений)	0.10	–
528	513908.88	2229400.80	Метод спутниковых геодезических измерений (определений)	0.10	–
529	513877.43	2229419.40	Метод спутниковых геодезических измерений (определений)	0.10	–
530	513866.80	2229424.75	Метод спутниковых геодезических измерений (определений)	0.10	–
531	513842.47	2229436.54	Метод спутниковых геодезических измерений (определений)	0.10	–
532	513816.91	2229450.54	Метод спутниковых геодезических измерений (определений)	0.10	–
533	513807.73	2229434.19	Метод спутниковых геодезических измерений (определений)	0.10	–
534	513801.40	2229424.77	Метод спутниковых геодезических измерений (определений)	0.10	–
535	513795.04	2229416.16	Метод спутниковых геодезических измерений (определений)	0.10	–
536	513780.87	2229395.25	Метод спутниковых геодезических измерений (определений)	0.10	–

537	513774.00	2229379.10	Метод спутниковых геодезических измерений (определений)	0.10	–
538	513747.38	2229330.80	Метод спутниковых геодезических измерений (определений)	0.10	–
539	513727.52	2229290.55	Метод спутниковых геодезических измерений (определений)	0.10	–
540	513722.25	2229280.31	Метод спутниковых геодезических измерений (определений)	0.10	–
541	513734.52	2229273.29	Метод спутниковых геодезических измерений (определений)	0.10	–
542	513742.05	2229268.62	Метод спутниковых геодезических измерений (определений)	0.10	–
543	513758.11	2229262.36	Метод спутниковых геодезических измерений (определений)	0.10	–
544	513763.22	2229271.10	Метод спутниковых геодезических измерений (определений)	0.10	–
545	513781.63	2229259.88	Метод спутниковых геодезических измерений (определений)	0.10	–
546	513804.55	2229246.29	Метод спутниковых геодезических измерений (определений)	0.10	–
547	513804.51	2229246.10	Метод спутниковых геодезических измерений (определений)	0.10	–
548	513821.30	2229236.88	Метод спутниковых геодезических измерений (определений)	0.10	–
549	513808.79	2229214.13	Метод спутниковых геодезических измерений (определений)	0.10	–
550	513795.43	2229221.47	Метод спутниковых геодезических измерений (определений)	0.10	–
551	513787.42	2229205.45	Метод спутниковых геодезических измерений (определений)	0.10	–
552	513776.41	2229211.86	Метод спутниковых геодезических измерений (определений)	0.10	–
553	513769.16	2229214.60	Метод спутниковых геодезических измерений (определений)	0.10	–
554	513751.79	2229214.13	Метод спутниковых	0.10	–

			геодезических измерений (определений)		
555	513733.44	2229180.84	Метод спутниковых геодезических измерений (определений)	0.10	–
556	513732.84	2229170.76	Метод спутниковых геодезических измерений (определений)	0.10	–
557	513745.00	2229165.28	Метод спутниковых геодезических измерений (определений)	0.10	–
558	513751.36	2229176.42	Метод спутниковых геодезических измерений (определений)	0.10	–
559	513774.07	2229163.46	Метод спутниковых геодезических измерений (определений)	0.10	–
560	513758.90	2229136.92	Метод спутниковых геодезических измерений (определений)	0.10	–
561	513736.20	2229149.88	Метод спутниковых геодезических измерений (определений)	0.10	–
562	513739.86	2229156.29	Метод спутниковых геодезических измерений (определений)	0.10	–
563	513737.05	2229157.90	Метод спутниковых геодезических измерений (определений)	0.10	–
564	513730.55	2229165.09	Метод спутниковых геодезических измерений (определений)	0.10	–
565	513730.78	2229169.48	Метод спутниковых геодезических измерений (определений)	0.10	–
566	513725.99	2229171.48	Метод спутниковых геодезических измерений (определений)	0.10	–
567	513731.43	2229181.35	Метод спутниковых геодезических измерений (определений)	0.10	–
568	513730.66	2229194.72	Метод спутниковых геодезических измерений (определений)	0.10	–
569	513736.54	2229204.45	Метод спутниковых геодезических измерений (определений)	0.10	–
570	513743.45	2229215.91	Метод спутниковых геодезических измерений (определений)	0.10	–
571	513750.59	2229216.10	Метод спутниковых геодезических	0.10	–

			измерений (определений)		
572	513754.77	2229223.60	Метод спутниковых геодезических измерений (определений)	0.10	–
573	513768.04	2229217.52	Метод спутниковых геодезических измерений (определений)	0.10	–
574	513774.24	2229228.96	Метод спутниковых геодезических измерений (определений)	0.10	–
575	513791.79	2229220.96	Метод спутниковых геодезических измерений (определений)	0.10	–
576	513792.84	2229222.89	Метод спутниковых геодезических измерений (определений)	0.10	–
577	513782.61	2229228.51	Метод спутниковых геодезических измерений (определений)	0.10	–
578	513790.34	2229242.55	Метод спутниковых геодезических измерений (определений)	0.10	–
579	513779.81	2229248.40	Метод спутниковых геодезических измерений (определений)	0.10	–
580	513771.80	2229254.91	Метод спутниковых геодезических измерений (определений)	0.10	–
581	513758.96	2229259.78	Метод спутниковых геодезических измерений (определений)	0.10	–
582	513749.40	2229242.67	Метод спутниковых геодезических измерений (определений)	0.10	–
583	513738.16	2229222.75	Метод спутниковых геодезических измерений (определений)	0.10	–
584	513729.24	2229204.80	Метод спутниковых геодезических измерений (определений)	0.10	–
585	513727.21	2229200.15	Метод спутниковых геодезических измерений (определений)	0.10	–
586	513722.93	2229192.80	Метод спутниковых геодезических измерений (определений)	0.10	–
587	513714.64	2229177.27	Метод спутниковых геодезических измерений (определений)	0.10	–
588	513704.69	2229158.19	Метод спутниковых геодезических измерений	0.10	–

			(определений)		
589	513689.79	2229165.56	Метод спутниковых геодезических измерений (определений)	0.10	–
590	513662.16	2229162.62	Метод спутниковых геодезических измерений (определений)	0.10	–
591	513658.86	2229154.74	Метод спутниковых геодезических измерений (определений)	0.10	–
592	513655.04	2229145.47	Метод спутниковых геодезических измерений (определений)	0.10	–
593	513666.71	2229125.38	Метод спутниковых геодезических измерений (определений)	0.10	–
594	513668.14	2229114.10	Метод спутниковых геодезических измерений (определений)	0.10	–
595	513676.02	2229115.29	Метод спутниковых геодезических измерений (определений)	0.10	–
596	513679.18	2229093.13	Метод спутниковых геодезических измерений (определений)	0.10	–
492	513658.36	2229090.08	Метод спутниковых геодезических измерений (определений)	0.10	–
–	–	–	–	–	–
597	513940.64	2228977.55	Метод спутниковых геодезических измерений (определений)	0.10	–
598	513893.63	2228965.54	Метод спутниковых геодезических измерений (определений)	0.10	–
599	513876.61	2228960.00	Метод спутниковых геодезических измерений (определений)	0.10	–
600	513876.26	2228960.69	Метод спутниковых геодезических измерений (определений)	0.10	–
601	513862.63	2228956.42	Метод спутниковых геодезических измерений (определений)	0.10	–
602	513849.82	2228951.71	Метод спутниковых геодезических измерений (определений)	0.10	–
603	513824.13	2228944.48	Метод спутниковых геодезических измерений (определений)	0.10	–
604	513772.20	2228928.99	Метод спутниковых геодезических измерений	0.10	–

			(определений)		
605	513739.54	2228918.94	Метод спутниковых геодезических измерений (определений)	0.10	–
606	513725.23	2228914.73	Метод спутниковых геодезических измерений (определений)	0.10	–
607	513722.84	2228912.25	Метод спутниковых геодезических измерений (определений)	0.10	–
608	513720.22	2228903.25	Метод спутниковых геодезических измерений (определений)	0.10	–
609	513725.66	2228884.76	Метод спутниковых геодезических измерений (определений)	0.10	–
610	513740.81	2228836.64	Метод спутниковых геодезических измерений (определений)	0.10	–
611	513755.42	2228788.75	Метод спутниковых геодезических измерений (определений)	0.10	–
612	513771.76	2228732.63	Метод спутниковых геодезических измерений (определений)	0.10	–
613	513771.21	2228728.86	Метод спутниковых геодезических измерений (определений)	0.10	–
614	513754.58	2228724.32	Метод спутниковых геодезических измерений (определений)	0.10	–
615	513741.82	2228722.29	Метод спутниковых геодезических измерений (определений)	0.10	–
616	513695.13	2228706.48	Метод спутниковых геодезических измерений (определений)	0.10	–
617	513695.79	2228696.33	Метод спутниковых геодезических измерений (определений)	0.10	–
618	513694.02	2228693.91	Метод спутниковых геодезических измерений (определений)	0.10	–
619	513695.09	2228688.80	Метод спутниковых геодезических измерений (определений)	0.10	–
620	513702.31	2228673.38	Метод спутниковых геодезических измерений (определений)	0.10	–
621	513699.61	2228668.71	Метод спутниковых геодезических измерений (определений)	0.10	–

622	513713.11	2228664.32	Метод спутниковых геодезических измерений (определений)	0.10	–
623	513768.19	2228681.18	Метод спутниковых геодезических измерений (определений)	0.10	–
624	513781.92	2228684.65	Метод спутниковых геодезических измерений (определений)	0.10	–
625	513773.83	2228710.09	Метод спутниковых геодезических измерений (определений)	0.10	–
626	513772.89	2228712.48	Метод спутниковых геодезических измерений (определений)	0.10	–
627	513769.54	2228711.58	Метод спутниковых геодезических измерений (определений)	0.10	–
628	513767.61	2228711.06	Метод спутниковых геодезических измерений (определений)	0.10	–
629	513766.94	2228713.05	Метод спутниковых геодезических измерений (определений)	0.10	–
630	513765.24	2228718.07	Метод спутниковых геодезических измерений (определений)	0.10	–
631	513767.41	2228719.82	Метод спутниковых геодезических измерений (определений)	0.10	–
632	513784.27	2228725.03	Метод спутниковых геодезических измерений (определений)	0.10	–
633	513782.06	2228733.32	Метод спутниковых геодезических измерений (определений)	0.10	–
634	513772.66	2228765.43	Метод спутниковых геодезических измерений (определений)	0.10	–
635	513768.69	2228777.29	Метод спутниковых геодезических измерений (определений)	0.10	–
636	513741.76	2228859.90	Метод спутниковых геодезических измерений (определений)	0.10	–
637	513738.50	2228868.62	Метод спутниковых геодезических измерений (определений)	0.10	–
638	513730.12	2228896.38	Метод спутниковых геодезических измерений (определений)	0.10	–
639	513732.69	2228907.30	Метод спутниковых	0.10	–

			геодезических измерений (определений)		
640	513738.97	2228909.07	Метод спутниковых геодезических измерений (определений)	0.10	–
641	513756.87	2228914.97	Метод спутниковых геодезических измерений (определений)	0.10	–
642	513792.38	2228925.15	Метод спутниковых геодезических измерений (определений)	0.10	–
643	513834.47	2228939.13	Метод спутниковых геодезических измерений (определений)	0.10	–
644	513843.16	2228941.86	Метод спутниковых геодезических измерений (определений)	0.10	–
645	513847.14	2228943.43	Метод спутниковых геодезических измерений (определений)	0.10	–
646	513849.72	2228943.75	Метод спутниковых геодезических измерений (определений)	0.10	–
647	513894.15	2228955.90	Метод спутниковых геодезических измерений (определений)	0.10	–
648	513942.82	2228971.61	Метод спутниковых геодезических измерений (определений)	0.10	–
597	513940.64	2228977.55	Метод спутниковых геодезических измерений (определений)	0.10	–
–	–	–	–	–	–
649	513767.47	2228717.71	Метод спутниковых геодезических измерений (определений)	0.10	–
650	513768.87	2228713.57	Метод спутниковых геодезических измерений (определений)	0.10	–
651	513777.32	2228715.83	Метод спутниковых геодезических измерений (определений)	0.10	–
652	513783.83	2228718.13	Метод спутниковых геодезических измерений (определений)	0.10	–
653	513785.30	2228721.18	Метод спутниковых геодезических измерений (определений)	0.10	–
654	513784.79	2228723.09	Метод спутниковых геодезических измерений (определений)	0.10	–
649	513767.47	2228717.71	Метод спутниковых	0.10	–

			геодезических измерений (определений)		
–	–	–	–	–	–
655	513663.34	2228695.45	Метод спутниковых геодезических измерений (определений)	0.10	–
656	513646.09	2228690.61	Метод спутниковых геодезических измерений (определений)	0.10	–
657	513638.54	2228685.59	Метод спутниковых геодезических измерений (определений)	0.10	–
658	513615.86	2228679.27	Метод спутниковых геодезических измерений (определений)	0.10	–
659	513617.56	2228673.38	Метод спутниковых геодезических измерений (определений)	0.10	–
660	513642.22	2228680.93	Метод спутниковых геодезических измерений (определений)	0.10	–
661	513644.27	2228678.28	Метод спутниковых геодезических измерений (определений)	0.10	–
662	513645.17	2228677.12	Метод спутниковых геодезических измерений (определений)	0.10	–
663	513659.41	2228673.82	Метод спутниковых геодезических измерений (определений)	0.10	–
664	513668.61	2228649.24	Метод спутниковых геодезических измерений (определений)	0.10	–
665	513687.03	2228650.87	Метод спутниковых геодезических измерений (определений)	0.10	–
666	513687.58	2228651.22	Метод спутниковых геодезических измерений (определений)	0.10	–
667	513687.91	2228651.50	Метод спутниковых геодезических измерений (определений)	0.10	–
668	513700.06	2228673.48	Метод спутниковых геодезических измерений (определений)	0.10	–
669	513693.19	2228688.16	Метод спутниковых геодезических измерений (определений)	0.10	–
670	513691.89	2228694.34	Метод спутниковых геодезических измерений (определений)	0.10	–
671	513693.64	2228696.93	Метод спутниковых	0.10	–

			геодезических измерений (определений)		
672	513693.07	2228705.77	Метод спутниковых геодезических измерений (определений)	0.10	–
655	513663.34	2228695.45	Метод спутниковых геодезических измерений (определений)	0.10	–
–	–	–	–	–	–
673	513614.78	2228682.99	Метод спутниковых геодезических измерений (определений)	0.10	–
674	513615.30	2228681.19	Метод спутниковых геодезических измерений (определений)	0.10	–
675	513637.70	2228687.43	Метод спутниковых геодезических измерений (определений)	0.10	–
676	513640.41	2228689.23	Метод спутниковых геодезических измерений (определений)	0.10	–
673	513614.78	2228682.99	Метод спутниковых геодезических измерений (определений)	0.10	–
–	–	–	–	–	–
677	513738.49	2228819.95	Метод спутниковых геодезических измерений (определений)	0.10	–
678	513762.96	2228731.35	Метод спутниковых геодезических измерений (определений)	0.10	–
679	513768.12	2228732.08	Метод спутниковых геодезических измерений (определений)	0.10	–
680	513756.45	2228769.97	Метод спутниковых геодезических измерений (определений)	0.10	–
681	513738.95	2228821.54	Метод спутниковых геодезических измерений (определений)	0.10	–
677	513738.49	2228819.95	Метод спутниковых геодезических измерений (определений)	0.10	–
–	–	–	–	–	–
682	513656.35	2229089.79	Метод спутниковых геодезических измерений (определений)	0.10	–
683	513655.82	2229089.71	Метод спутниковых геодезических измерений (определений)	0.10	–
684	513655.25	2229093.54	Метод спутниковых геодезических измерений	0.10	–

			(определений)		
685	513654.84	2229094.94	Метод спутниковых геодезических измерений (определений)	0.10	–
686	513639.75	2229144.54	Метод спутниковых геодезических измерений (определений)	0.10	–
687	513631.77	2229135.71	Метод спутниковых геодезических измерений (определений)	0.10	–
688	513609.28	2229089.65	Метод спутниковых геодезических измерений (определений)	0.10	–
689	513594.61	2229067.40	Метод спутниковых геодезических измерений (определений)	0.10	–
690	513613.72	2229003.38	Метод спутниковых геодезических измерений (определений)	0.10	–
691	513623.60	2228975.94	Метод спутниковых геодезических измерений (определений)	0.10	–
692	513667.15	2228989.03	Метод спутниковых геодезических измерений (определений)	0.10	–
693	513681.01	2228992.55	Метод спутниковых геодезических измерений (определений)	0.10	–
694	513682.19	2228991.73	Метод спутниковых геодезических измерений (определений)	0.10	–
695	513693.57	2228960.67	Метод спутниковых геодезических измерений (определений)	0.10	–
696	513686.41	2228987.15	Метод спутниковых геодезических измерений (определений)	0.10	–
682	513656.35	2229089.79	Метод спутниковых геодезических измерений (определений)	0.10	–
–	–	–	–	–	–
697	513653.22	2229107.17	Метод спутниковых геодезических измерений (определений)	0.10	–
698	513652.54	2229111.74	Метод спутниковых геодезических измерений (определений)	0.10	–
699	513666.16	2229113.80	Метод спутниковых геодезических измерений (определений)	0.10	–
700	513664.78	2229124.73	Метод спутниковых геодезических измерений	0.10	–

			(определений)		
701	513652.82	2229145.32	Метод спутниковых геодезических измерений (определений)	0.10	–
702	513657.01	2229155.51	Метод спутниковых геодезических измерений (определений)	0.10	–
703	513660.77	2229164.48	Метод спутниковых геодезических измерений (определений)	0.10	–
704	513690.16	2229167.61	Метод спутниковых геодезических измерений (определений)	0.10	–
705	513703.82	2229160.85	Метод спутниковых геодезических измерений (определений)	0.10	–
706	513712.87	2229178.20	Метод спутниковых геодезических измерений (определений)	0.10	–
707	513721.18	2229193.77	Метод спутниковых геодезических измерений (определений)	0.10	–
708	513725.41	2229201.07	Метод спутниковых геодезических измерений (определений)	0.10	–
709	513727.43	2229205.65	Метод спутниковых геодезических измерений (определений)	0.10	–
710	513736.39	2229223.69	Метод спутниковых геодезических измерений (определений)	0.10	–
711	513747.66	2229243.65	Метод спутниковых геодезических измерений (определений)	0.10	–
712	513757.07	2229260.50	Метод спутниковых геодезических измерений (определений)	0.10	–
713	513741.11	2229266.73	Метод спутниковых геодезических измерений (определений)	0.10	–
714	513733.44	2229271.49	Метод спутниковых геодезических измерений (определений)	0.10	–
715	513720.72	2229278.77	Метод спутниковых геодезических измерений (определений)	0.10	–
716	513717.02	2229270.24	Метод спутниковых геодезических измерений (определений)	0.10	–
717	513707.17	2229267.34	Метод спутниковых геодезических измерений (определений)	0.10	–

718	513694.04	2229238.79	Метод спутниковых геодезических измерений (определений)	0.10	–
719	513663.78	2229181.41	Метод спутниковых геодезических измерений (определений)	0.10	–
720	513647.10	2229151.27	Метод спутниковых геодезических измерений (определений)	0.10	–
721	513642.70	2229147.30	Метод спутниковых геодезических измерений (определений)	0.10	–
722	513641.64	2229145.20	Метод спутниковых геодезических измерений (определений)	0.10	–
697	513653.22	2229107.17	Метод спутниковых геодезических измерений (определений)	0.10	–
–	–	–	–	–	–
723	513703.85	2229266.37	Метод спутниковых геодезических измерений (определений)	0.10	–
724	513682.15	2229225.18	Метод спутниковых геодезических измерений (определений)	0.10	–
725	513645.51	2229152.53	Метод спутниковых геодезических измерений (определений)	0.10	–
726	513662.02	2229182.36	Метод спутниковых геодезических измерений (определений)	0.10	–
727	513692.24	2229239.67	Метод спутниковых геодезических измерений (определений)	0.10	–
728	513704.61	2229266.59	Метод спутниковых геодезических измерений (определений)	0.10	–
723	513703.85	2229266.37	Метод спутниковых геодезических измерений (определений)	0.10	–
–	–	–	–	–	–
729	513744.59	2229213.94	Метод спутниковых геодезических измерений (определений)	0.10	–
730	513738.25	2229203.42	Метод спутниковых геодезических измерений (определений)	0.10	–
731	513732.69	2229194.22	Метод спутниковых геодезических измерений (определений)	0.10	–
732	513733.25	2229184.64	Метод спутниковых геодезических измерений	0.10	–

			(определений)		
733	513749.47	2229214.07	Метод спутниковых геодезических измерений (определений)	0.10	–
729	513744.59	2229213.94	Метод спутниковых геодезических измерений (определений)	0.10	–
–	–	–	–	–	–
734	513728.82	2229172.47	Метод спутниковых геодезических измерений (определений)	0.10	–
735	513730.89	2229171.60	Метод спутниковых геодезических измерений (определений)	0.10	–
736	513731.20	2229176.78	Метод спутниковых геодезических измерений (определений)	0.10	–
734	513728.82	2229172.47	Метод спутниковых геодезических измерений (определений)	0.10	–
–	–	–	–	–	–
737	513740.85	2229158.03	Метод спутниковых геодезических измерений (определений)	0.10	–
738	513744.00	2229163.53	Метод спутниковых геодезических измерений (определений)	0.10	–
739	513732.74	2229168.62	Метод спутниковых геодезических измерений (определений)	0.10	–
740	513732.59	2229165.82	Метод спутниковых геодезических измерений (определений)	0.10	–
741	513738.32	2229159.48	Метод спутниковых геодезических измерений (определений)	0.10	–
737	513740.85	2229158.03	Метод спутниковых геодезических измерений (определений)	0.10	–
–	–	–	–	–	–
742	513752.92	2229216.17	Метод спутниковых геодезических измерений (определений)	0.10	–
743	513765.47	2229216.50	Метод спутниковых геодезических измерений (определений)	0.10	–
744	513755.62	2229221.00	Метод спутниковых геодезических измерений (определений)	0.10	–
742	513752.92	2229216.17	Метод спутниковых геодезических измерений (определений)	0.10	–
–	–	–	–	–	–

745	513769.77	2229216.50	Метод спутниковых геодезических измерений (определений)	0.10	–
746	513777.27	2229213.67	Метод спутниковых геодезических измерений (определений)	0.10	–
747	513786.58	2229208.25	Метод спутниковых геодезических измерений (определений)	0.10	–
748	513791.83	2229218.74	Метод спутниковых геодезических измерений (определений)	0.10	–
749	513775.11	2229226.37	Метод спутниковых геодезических измерений (определений)	0.10	–
745	513769.77	2229216.50	Метод спутниковых геодезических измерений (определений)	0.10	–
–	–	–	–	–	–
750	513791.34	2229244.37	Метод спутниковых геодезических измерений (определений)	0.10	–
751	513794.42	2229249.97	Метод спутниковых геодезических измерений (определений)	0.10	–
752	513780.59	2229258.17	Метод спутниковых геодезических измерений (определений)	0.10	–
753	513763.90	2229268.34	Метод спутниковых геодезических измерений (определений)	0.10	–
754	513760.00	2229261.63	Метод спутниковых геодезических измерений (определений)	0.10	–
755	513772.86	2229256.76	Метод спутниковых геодезических измерений (определений)	0.10	–
756	513780.99	2229250.15	Метод спутниковых геодезических измерений (определений)	0.10	–
750	513791.34	2229244.37	Метод спутниковых геодезических измерений (определений)	0.10	–
–	–	–	–	–	–
757	513817.95	2229452.37	Метод спутниковых геодезических измерений (определений)	0.10	–
758	513843.43	2229438.41	Метод спутниковых геодезических измерений (определений)	0.10	–
759	513867.73	2229426.63	Метод спутниковых геодезических измерений	0.10	–

			(определений)		
760	513878.44	2229421.25	Метод спутниковых геодезических измерений (определений)	0.10	–
761	513911.69	2229401.58	Метод спутниковых геодезических измерений (определений)	0.10	–
762	513896.81	2229374.40	Метод спутниковых геодезических измерений (определений)	0.10	–
763	513897.82	2229374.02	Метод спутниковых геодезических измерений (определений)	0.10	–
764	513913.08	2229401.79	Метод спутниковых геодезических измерений (определений)	0.10	–
765	513890.58	2229415.96	Метод спутниковых геодезических измерений (определений)	0.10	–
766	513844.31	2229439.97	Метод спутниковых геодезических измерений (определений)	0.10	–
767	513818.38	2229453.13	Метод спутниковых геодезических измерений (определений)	0.10	–
757	513817.95	2229452.37	Метод спутниковых геодезических измерений (определений)	0.10	–
–	–	–	–	–	–
768	513802.09	2229434.31	Метод спутниковых геодезических измерений (определений)	0.10	–
769	513790.18	2229412.79	Метод спутниковых геодезических измерений (определений)	0.10	–
770	513793.33	2229417.38	Метод спутниковых геодезических измерений (определений)	0.10	–
771	513799.69	2229425.98	Метод спутниковых геодезических измерений (определений)	0.10	–
772	513805.95	2229435.29	Метод спутниковых геодезических измерений (определений)	0.10	–
773	513815.07	2229451.54	Метод спутниковых геодезических измерений (определений)	0.10	–
774	513811.93	2229453.27	Метод спутниковых геодезических измерений (определений)	0.10	–
768	513802.09	2229434.31	Метод спутниковых геодезических измерений	0.10	–

			(определений)		
–	–	–	–	–	–
775	513807.34	2229452.55	Метод спутниковых геодезических измерений (определений)	0.10	–
776	513763.44	2229370.97	Метод спутниковых геодезических измерений (определений)	0.10	–
777	513749.79	2229343.94	Метод спутниковых геодезических измерений (определений)	0.10	–
778	513800.33	2229435.25	Метод спутниковых геодезических измерений (определений)	0.10	–
779	513810.18	2229454.23	Метод спутниковых геодезических измерений (определений)	0.10	–
780	513809.05	2229454.86	Метод спутниковых геодезических измерений (определений)	0.10	–
775	513807.34	2229452.55	Метод спутниковых геодезических измерений (определений)	0.10	–
–	–	–	–	–	–
781	513814.26	2229457.75	Метод спутниковых геодезических измерений (определений)	0.10	–
782	513817.53	2229455.92	Метод спутниковых геодезических измерений (определений)	0.10	–
783	513821.32	2229462.67	Метод спутниковых геодезических измерений (определений)	0.10	–
784	513823.40	2229467.40	Метод спутниковых геодезических измерений (определений)	0.10	–
785	513820.20	2229469.22	Метод спутниковых геодезических измерений (определений)	0.10	–
781	513814.26	2229457.75	Метод спутниковых геодезических измерений (определений)	0.10	–
–	–	–	–	–	–
786	513786.96	2229469.33	Метод спутниковых геодезических измерений (определений)	0.10	–
787	513808.54	2229457.54	Метод спутниковых геодезических измерений (определений)	0.10	–
788	513809.09	2229458.29	Метод спутниковых геодезических измерений (определений)	0.10	–
789	513787.38	2229470.73	Метод спутниковых	0.10	–

			геодезических измерений (определений)		
786	513786.96	2229469.33	Метод спутниковых геодезических измерений (определений)	0.10	–
–	–	–	–	–	–
790	513791.19	2229481.68	Метод спутниковых геодезических измерений (определений)	0.10	–
791	513788.19	2229472.71	Метод спутниковых геодезических измерений (определений)	0.10	–
792	513810.35	2229460.00	Метод спутниковых геодезических измерений (определений)	0.10	–
793	513814.37	2229465.45	Метод спутниковых геодезических измерений (определений)	0.10	–
794	513817.08	2229471.00	Метод спутниковых геодезических измерений (определений)	0.10	–
795	513793.02	2229484.72	Метод спутниковых геодезических измерений (определений)	0.10	–
790	513791.19	2229481.68	Метод спутниковых геодезических измерений (определений)	0.10	–
–	–	–	–	–	–
796	513822.79	2229510.03	Метод спутниковых геодезических измерений (определений)	0.10	–
797	513827.65	2229507.37	Метод спутниковых геодезических измерений (определений)	0.10	–
798	513812.10	2229478.67	Метод спутниковых геодезических измерений (определений)	0.10	–
799	513807.18	2229481.36	Метод спутниковых геодезических измерений (определений)	0.10	–
800	513806.50	2229480.12	Метод спутниковых геодезических измерений (определений)	0.10	–
801	513819.73	2229472.65	Метод спутниковых геодезических измерений (определений)	0.10	–
802	513841.38	2229512.95	Метод спутниковых геодезических измерений (определений)	0.10	–
803	513860.78	2229555.27	Метод спутниковых геодезических измерений (определений)	0.10	–

804	513871.82	2229575.86	Метод спутниковых геодезических измерений (определений)	0.10	–
805	513882.93	2229602.40	Метод спутниковых геодезических измерений (определений)	0.10	–
806	513877.81	2229611.00	Метод спутниковых геодезических измерений (определений)	0.10	–
796	513822.79	2229510.03	Метод спутниковых геодезических измерений (определений)	0.10	–
–	–	–	–	–	–
807	513796.08	2229487.44	Метод спутниковых геодезических измерений (определений)	0.10	–
808	513795.25	2229485.82	Метод спутниковых геодезических измерений (определений)	0.10	–
809	513804.47	2229480.58	Метод спутниковых геодезических измерений (определений)	0.10	–
810	513805.42	2229482.33	Метод спутниковых геодезических измерений (определений)	0.10	–
807	513796.08	2229487.44	Метод спутниковых геодезических измерений (определений)	0.10	–
–	–	–	–	–	–
811	513892.08	2229650.48	Метод спутниковых геодезических измерений (определений)	0.10	–
812	513888.76	2229645.06	Метод спутниковых геодезических измерений (определений)	0.10	–
813	513875.71	2229618.41	Метод спутниковых геодезических измерений (определений)	0.10	–
814	513877.70	2229615.08	Метод спутниковых геодезических измерений (определений)	0.10	–
815	513898.07	2229653.60	Метод спутниковых геодезических измерений (определений)	0.10	–
811	513892.08	2229650.48	Метод спутниковых геодезических измерений (определений)	0.10	–
–	–	–	–	–	–
816	513937.84	2229724.69	Метод спутниковых геодезических измерений (определений)	0.10	–
817	513955.45	2229716.43	Метод спутниковых геодезических	0.10	–

			измерений (определений)		
818	513957.57	2229717.73	Метод спутниковых геодезических измерений (определений)	0.10	–
819	513961.36	2229716.34	Метод спутниковых геодезических измерений (определений)	0.10	–
820	513976.12	2229722.90	Метод спутниковых геодезических измерений (определений)	0.10	–
821	513976.64	2229724.02	Метод спутниковых геодезических измерений (определений)	0.10	–
822	513946.24	2229739.43	Метод спутниковых геодезических измерений (определений)	0.10	–
816	513937.84	2229724.69	Метод спутниковых геодезических измерений (определений)	0.10	–
–	–	–	–	–	–
823	513977.53	2229725.81	Метод спутниковых геодезических измерений (определений)	0.10	–
824	513978.46	2229727.59	Метод спутниковых геодезических измерений (определений)	0.10	–
825	513977.27	2229728.86	Метод спутниковых геодезических измерений (определений)	0.10	–
826	513947.28	2229741.22	Метод спутниковых геодезических измерений (определений)	0.10	–
823	513977.53	2229725.81	Метод спутниковых геодезических измерений (определений)	0.10	–
–	–	–	–	–	–
827	513908.51	2229967.22	Метод спутниковых геодезических измерений (определений)	0.10	–
828	513891.66	2229976.07	Метод спутниковых геодезических измерений (определений)	0.10	–
829	513855.56	2229931.93	Метод спутниковых геодезических измерений (определений)	0.10	–
830	513852.36	2229934.76	Метод спутниковых геодезических измерений (определений)	0.10	–
831	513820.67	2229896.18	Метод спутниковых геодезических измерений (определений)	0.10	–
832	513819.21	2229895.60	Метод спутниковых	0.10	–

			геодезических измерений (определений)		
833	513819.11	2229893.61	Метод спутниковых геодезических измерений (определений)	0.10	–
834	513804.99	2229876.20	Метод спутниковых геодезических измерений (определений)	0.10	–
835	513781.54	2229847.56	Метод спутниковых геодезических измерений (определений)	0.10	–
836	513778.78	2229843.43	Метод спутниковых геодезических измерений (определений)	0.10	–
837	513779.03	2229842.40	Метод спутниковых геодезических измерений (определений)	0.10	–
838	513779.57	2229836.92	Метод спутниковых геодезических измерений (определений)	0.10	–
839	513781.31	2229835.50	Метод спутниковых геодезических измерений (определений)	0.10	–
840	513785.90	2229832.45	Метод спутниковых геодезических измерений (определений)	0.10	–
841	513793.89	2229826.83	Метод спутниковых геодезических измерений (определений)	0.10	–
842	513803.14	2229820.89	Метод спутниковых геодезических измерений (определений)	0.10	–
843	513819.43	2229811.45	Метод спутниковых геодезических измерений (определений)	0.10	–
844	513821.23	2229808.95	Метод спутниковых геодезических измерений (определений)	0.10	–
845	513847.66	2229792.96	Метод спутниковых геодезических измерений (определений)	0.10	–
846	513861.69	2229786.08	Метод спутниковых геодезических измерений (определений)	0.10	–
847	513931.57	2229749.69	Метод спутниковых геодезических измерений (определений)	0.10	–
848	513945.49	2229742.11	Метод спутниковых геодезических измерений (определений)	0.10	–
849	513946.42	2229743.72	Метод спутниковых геодезических	0.10	–

			измерений (определений)		
850	513977.50	2229731.25	Метод спутниковых геодезических измерений (определений)	0.10	–
851	513992.85	2229758.01	Метод спутниковых геодезических измерений (определений)	0.10	–
852	513983.74	2229763.25	Метод спутниковых геодезических измерений (определений)	0.10	–
853	513992.90	2229779.18	Метод спутниковых геодезических измерений (определений)	0.10	–
854	513983.16	2229784.38	Метод спутниковых геодезических измерений (определений)	0.10	–
855	513975.91	2229788.94	Метод спутниковых геодезических измерений (определений)	0.10	–
856	513975.39	2229793.78	Метод спутниковых геодезических измерений (определений)	0.10	–
857	513987.70	2229818.07	Метод спутниковых геодезических измерений (определений)	0.10	–
858	513993.29	2229828.30	Метод спутниковых геодезических измерений (определений)	0.10	–
859	514012.72	2229861.55	Метод спутниковых геодезических измерений (определений)	0.10	–
860	514024.33	2229854.78	Метод спутниковых геодезических измерений (определений)	0.10	–
861	514054.31	2229911.18	Метод спутниковых геодезических измерений (определений)	0.10	–
862	514072.13	2229943.20	Метод спутниковых геодезических измерений (определений)	0.10	–
863	514092.77	2229981.04	Метод спутниковых геодезических измерений (определений)	0.10	–
864	514101.49	2229996.56	Метод спутниковых геодезических измерений (определений)	0.10	–
865	514114.84	2230017.83	Метод спутниковых геодезических измерений (определений)	0.10	–
866	514106.12	2230019.28	Метод спутниковых геодезических измерений	0.10	–

			(определений)		
867	514095.39	2229999.38	Метод спутниковых геодезических измерений (определений)	0.10	–
868	513965.91	2230070.40	Метод спутниковых геодезических измерений (определений)	0.10	–
869	513894.87	2229980.65	Метод спутниковых геодезических измерений (определений)	0.10	–
870	513910.33	2229970.54	Метод спутниковых геодезических измерений (определений)	0.10	–
871	513911.11	2229971.95	Метод спутниковых геодезических измерений (определений)	0.10	–
872	513934.25	2229959.19	Метод спутниковых геодезических измерений (определений)	0.10	–
873	513920.47	2229934.17	Метод спутниковых геодезических измерений (определений)	0.10	–
874	513897.34	2229946.93	Метод спутниковых геодезических измерений (определений)	0.10	–
827	513908.51	2229967.22	Метод спутниковых геодезических измерений (определений)	0.10	–
–	–	–	–	–	–
875	513728.27	2229303.84	Метод спутниковых геодезических измерений (определений)	0.10	–
876	513718.76	2229284.13	Метод спутниковых геодезических измерений (определений)	0.10	–
877	513718.96	2229279.73	Метод спутниковых геодезических измерений (определений)	0.10	–
878	513735.05	2229316.80	Метод спутниковых геодезических измерений (определений)	0.10	–
875	513728.27	2229303.84	Метод спутниковых геодезических измерений (определений)	0.10	–
–	–	–	–	–	–
879	513708.05	2229269.88	Метод спутниковых геодезических измерений (определений)	0.10	–
880	513715.56	2229271.89	Метод спутниковых геодезических измерений (определений)	0.10	–
881	513718.16	2229277.90	Метод спутниковых геодезических	0.10	–

			измерений (определений)		
879	513708.05	2229269.88	Метод спутниковых геодезических измерений (определений)	0.10	–

3. Сведения о характерных точках части (частей) границы объекта

Обозначение характерных точек части границы	Координаты, м		Метод определения координат характерной точки	Средняя квадратическая погрешность положения характерной точки (M_t), м	Описание обозначения точки на местности (при наличии)
	X	Y			
1	2	3	4	5	6
–	–	–	–	–	–

Схема расположения границ публичного сервитута
для эксплуатации объекта электросетевого хозяйства

Электросетевой комплекс Подстанция 110/6кВ «Балатовская» (КЛ 6 кВ ф. Танкистов, КЛ 6 кВ ф. Техучилище, КЛ 6 кВ ф. Декабристов, КЛ 6 кВ ф. Транзит 37,38, КЛ 6 кВ ф. Орфей-1 ОТ РП-54, КЛ 6 кВ ф. Орфей-2 ОТ РП-54; ТП: 7075, 7051, 7315, 7326, 7027, 7316, 7319, 7328, 7324, 7181; РП-54; КТП-7036)
(наименование объекта)

План границ объекта

Обзорная схема границ объекта

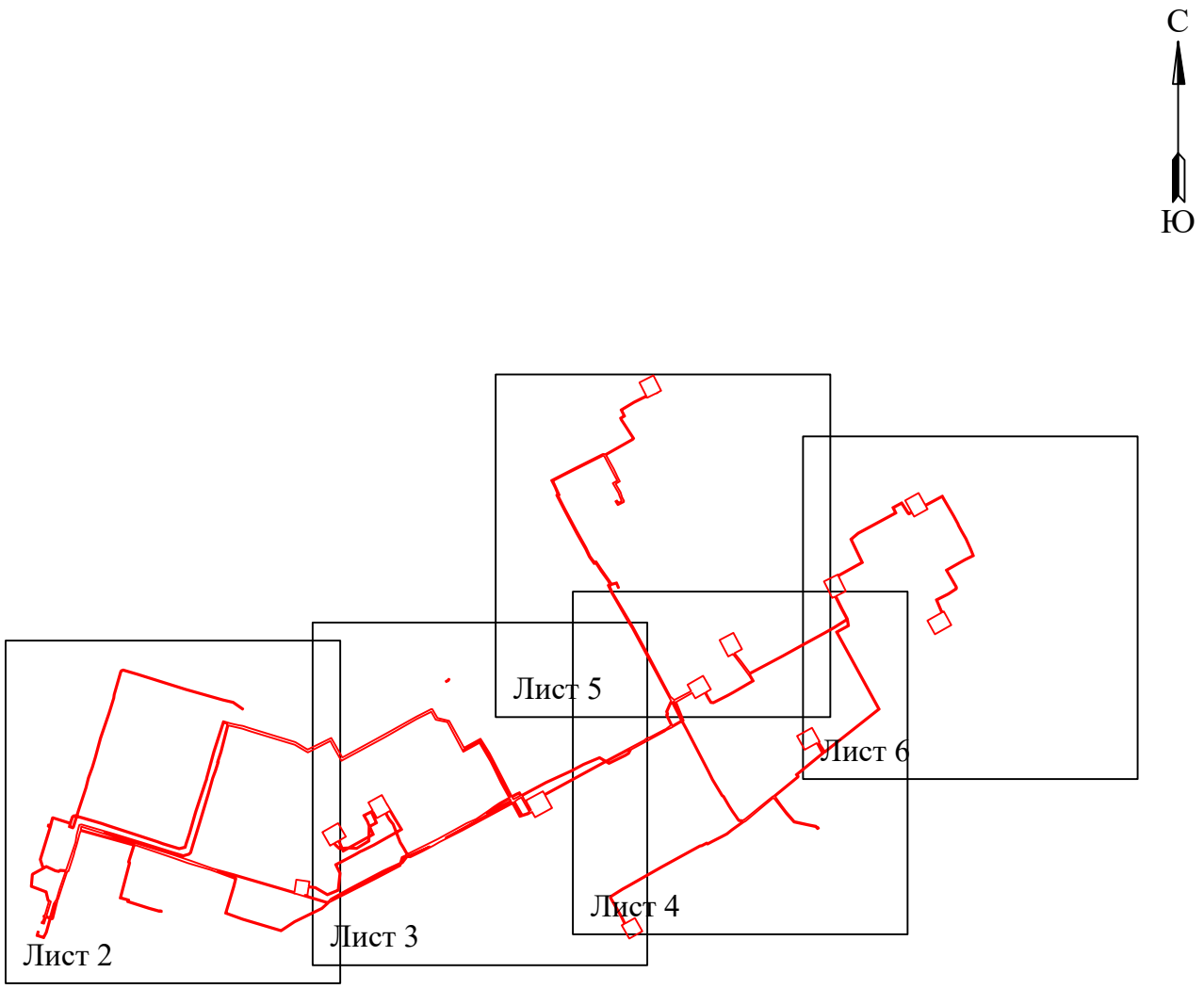

Условные обозначения:

- граница устанавливаемой зоны публичного сервитута

Схема расположения границ публичного сервитута
для эксплуатации объекта электросетевого хозяйства

Электросетевой комплекс Подстанция 110/6кВ «Балатовская» (КЛ 6 кВ ф. Танкистов, КЛ 6 кВ ф. Техучилище, КЛ 6 кВ ф. Декабристов, КЛ 6 кВ ф. Транзит 37,38, КЛ 6 кВ ф. Орфей-1 ОТ РП-54, КЛ 6 кВ ф. Орфей-2 ОТ РП-54; ТП: 7075, 7051, 7315, 7326, 7027, 7316, 7319, 7328, 7324, 7181; РП-54; КТП-7036)

(наименование объекта)

План границ объекта

Используемые условные знаки и обозначения:

Масштаб 1:2000

Лист 2 из 6

- 1 — обозначение характерной точки границы устанавливаемого публичного сервитута
- границы земельных участков, попадающих в зону публичного сервитута
- граница кадастрового квартала
- 59:01:3810290 — номер кадастрового квартала
- граница устанавливаемого публичного сервитута
- г. Пермь — наименование населенного пункта
- ось линии, контур объекта

Схема расположения границ публичного сервитута
для эксплуатации объекта электросетевого хозяйства

Электросетевой комплекс Подстанция 110/6кВ «Балатовская» (КЛ 6 кВ ф. Танкистов, КЛ 6 кВ ф. Техучилище, КЛ 6 кВ ф. Декабристов, КЛ 6 кВ ф. Транзит 37,38, КЛ 6 кВ ф. Орфей-1 ОТ РП-54, КЛ 6 кВ ф. Орфей-2 ОТ РП-54; ТП: 7075, 7051, 7315, 7326, 7027, 7316, 7319, 7328, 7324, 7181; РП-54; КТП-7036)

(наименование объекта)

План границ объекта

Используемые условные знаки и обозначения:

Масштаб 1:2000

Лист 3 из 6

- ● 1 - обозначение характерной точки границы устанавливаемого публичного сервитута
- границы земельных участков, попадающих в зону публичного сервитута
- граница кадастрового квартала
- 59:01:3810290 - номер кадастрового квартала
- граница устанавливаемого публичного сервитута
- г. Пермь - наименование населенного пункта
- ось линии, контур объекта

Схема расположения границ публичного сервитута
для эксплуатации объекта электросетевого хозяйства

Электросетевой комплекс Подстанция 110/6кВ «Балатовская» (КЛ 6 кВ ф. Танкистов, КЛ 6 кВ ф. Техучилище, КЛ 6 кВ ф. Декабристов, КЛ 6 кВ ф. Транзит 37,38, КЛ 6 кВ ф. Орфей-1 ОТ РП-54, КЛ 6 кВ ф. Орфей-2 ОТ РП-54; ТП: 7075, 7051, 7315, 7326, 7027, 7316, 7319, 7328, 7324, 7181; РП-54; КТП-7036)

(наименование объекта)

План границ объекта

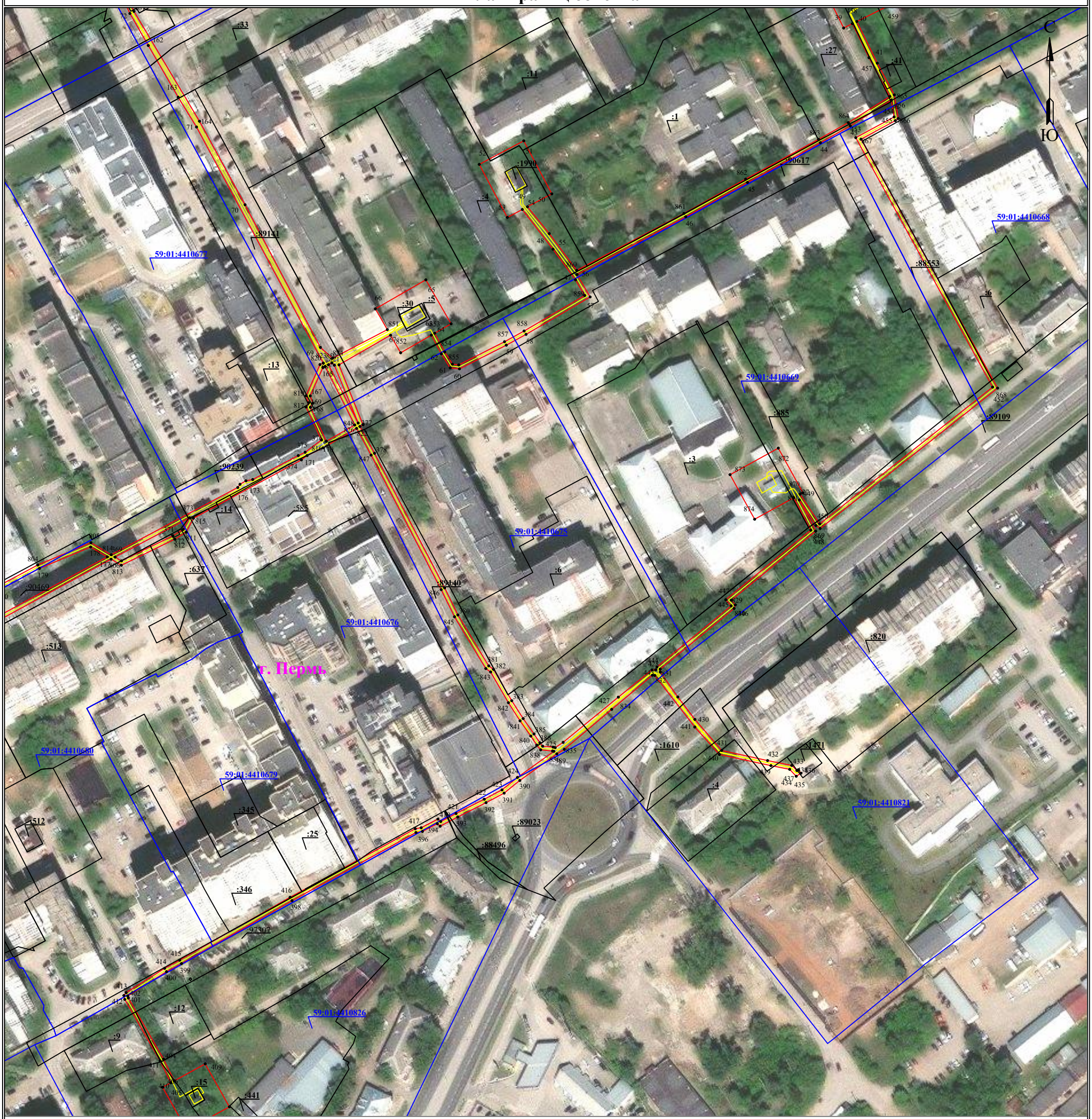

Используемые условные знаки и обозначения:

Масштаб 1:2000

Лист 4 из 6

- 1 — обозначение характерной точки границы устанавливаемого публичного сервитута
- границы земельных участков, попадающих в зону публичного сервитута
- граница кадастрового квартала
- 59:01:3810290 — номер кадастрового квартала
- граница устанавливаемого публичного сервитута
- г. Пермь — наименование населенного пункта
- ось линии, контур объекта

Схема расположения границ публичного сервитута
для эксплуатации объекта электросетевого хозяйства

Электросетевой комплекс Подстанция 110/6кВ «Балатовская» (КЛ 6 кВ ф. Танкистов, КЛ 6 кВ ф. Техучилище, КЛ 6 кВ ф. Декабристов, КЛ 6 кВ ф. Транзит 37,38, КЛ 6 кВ ф. Орфей-1 ОТ РП-54, КЛ 6 кВ ф. Орфей-2 ОТ РП-54; ТП: 7075, 7051, 7315, 7326, 7027, 7316, 7319, 7328, 7324, 7181; РП-54; КТП-7036)

(наименование объекта)

План границ объекта

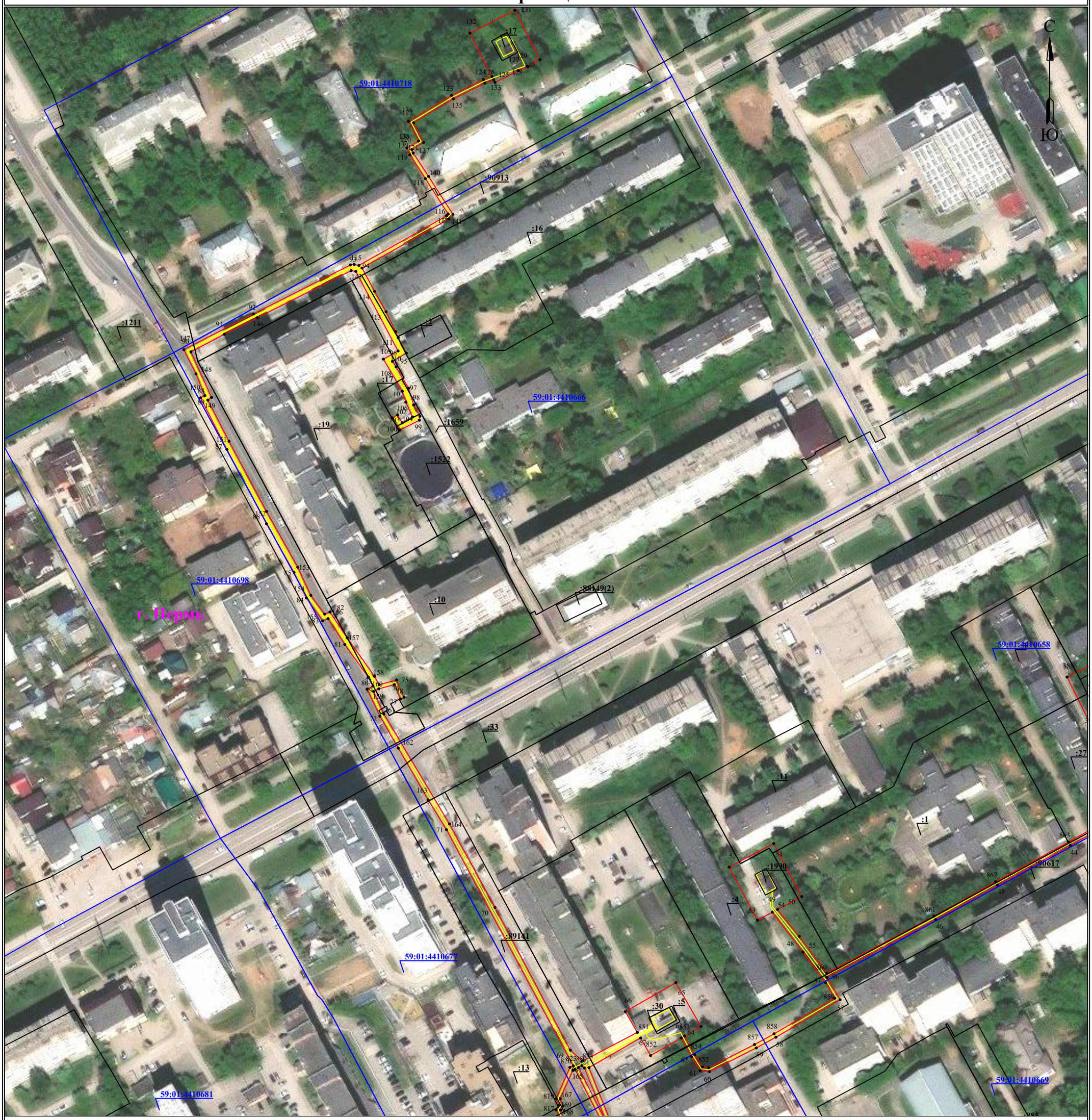

Используемые условные знаки и обозначения:

Масштаб 1:2000

Лист 5 из 6

- 1 — обозначение характерной точки границы устанавливаемого публичного сервитута
- границы земельных участков, попадающих в зону публичного сервитута
- граница кадастрового квартала
- 59:01:3810290 — номер кадастрового квартала
- граница устанавливаемого публичного сервитута
- г. Пермь — наименование населенного пункта
- ось линии, контур объекта

Схема расположения границ публичного сервитута
для эксплуатации объекта электросетевого хозяйства

Электросетевой комплекс Подстанция 110/6кВ «Балатовская» (КЛ 6 кВ ф. Танкистов, КЛ 6 кВ ф. Техучилище, КЛ 6 кВ ф. Декабристов, КЛ 6 кВ ф. Транзит 37,38, КЛ 6 кВ ф. Орфей-1 ОТ РП-54, КЛ 6 кВ ф. Орфей-2 ОТ РП-54; ТП: 7075, 7051, 7315, 7326, 7027, 7316, 7319, 7328, 7324, 7181; РП-54; КТП-7036)

(наименование объекта)

План границ объекта

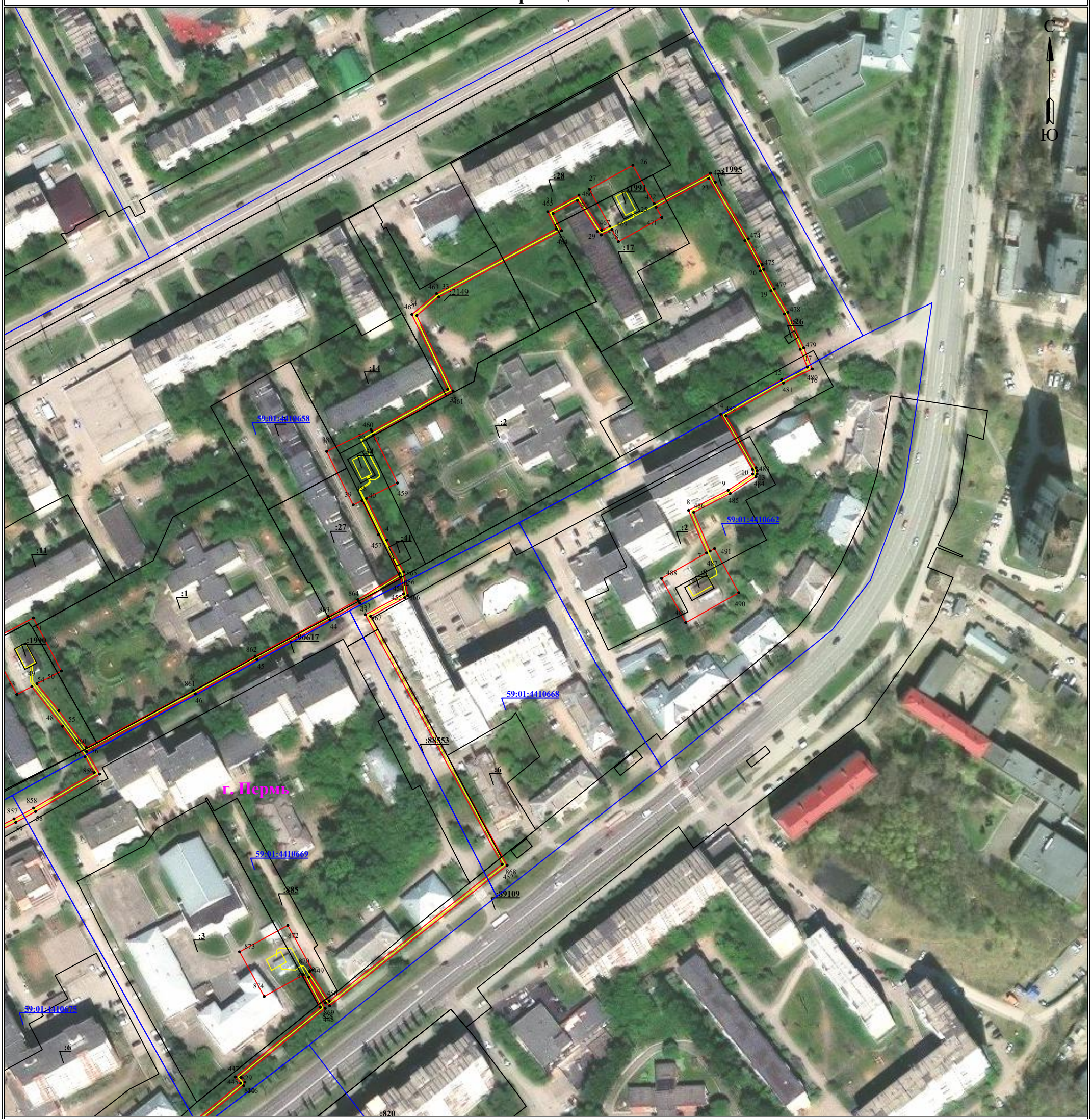

Используемые условные знаки и обозначения:

Масштаб 1:2000

Лист 6 из 6

- 1 — обозначение характерной точки границы устанавливаемого публичного сервитута
- граница устанавливаемого публичного сервитута
- границы земельных участков, попадающих в зону публичного сервитута
- г. Пермь — наименование населенного пункта
- граница кадастрового квартала
- ось линии, контур объекта
- 59:01:3810290 — номер кадастрового квартала

ГРАФИЧЕСКОЕ ОПИСАНИЕ

местоположения границ публичного сервитута

«Электросетевой комплекс Подстанция 110/6кВ «Балатовская» (КЛ 6 кВ ф. Вату, КЛ 6 кВ ф. Холодильник от РП-36, КЛ 6 кВ ф. Заря от РП-69; ТП: 7193,7061,7055,7192,7054,7333; КТП-7081; РП-73)»

(наименование объекта, местоположение границ которого описано (далее - объект)

Раздел 1

Сведения об объекте		
№ п/п	Характеристики объекта	Описание характеристик
1	2	3
1	Местоположение объекта	Пермский край, городской округ Пермский, город Пермь
2	Площадь объекта +/- величина погрешности определения площади (Р+/- Дельта Р)	25145 кв.м ± 33.78 кв.м
3	Иные характеристики объекта	Публичный сервитут устанавливается в целях эксплуатации объекта электросетевого хозяйства «Электросетевой комплекс Подстанция 110/6кВ «Балатовская» (КЛ 6 кВ ф. Вату, КЛ 6 кВ ф. Холодильник от РП-36, КЛ 6 кВ ф. Заря от РП-69; ТП: 7193,7061,7055,7192,7054,7333; КТП-7081; РП-73)» (согласно ст. 3.6 Федерального закона от 25 октября 2001 г. № 137-ФЗ «О введении в действие Земельного кодекса Российской Федерации») Срок установления публичного сервитута - сорок девять лет (согласно п.1 ст. 39.45 ЗК РФ).

Раздел 2

Сведения о местоположении границ объекта					
1. Система координат МСК-59, зона 2					
2. Сведения о характерных точках границ объекта					
Обозначение характерных точек границ	Координаты, м		Метод определения координат характерной точки	Средняя квадратическая погрешность положения характерной точки (M_t), м	Описание обозначения точки на местности (при наличии)
	X	Y			
1	2	3	4	5	6
Граница1(1)	–	–	–	–	–
1	514822.36	2229351.59	Метод спутниковых геодезических измерений (определений)	0.10	–
2	514816.95	2229355.28	Метод спутниковых геодезических измерений (определений)	0.10	–
3	514807.61	2229360.67	Метод спутниковых геодезических измерений (определений)	0.10	–
4	514788.93	2229369.23	Метод спутниковых геодезических измерений (определений)	0.10	–
5	514821.96	2229428.82	Метод спутниковых	0.10	–

			геодезических измерений (определений)		
6	514859.00	2229449.15	Метод спутниковых геодезических измерений (определений)	0.10	–
7	514864.23	2229452.42	Метод спутниковых геодезических измерений (определений)	0.10	–
8	514890.26	2229481.63	Метод спутниковых геодезических измерений (определений)	0.10	–
9	514910.54	2229515.86	Метод спутниковых геодезических измерений (определений)	0.10	–
10	514909.69	2229519.87	Метод спутниковых геодезических измерений (определений)	0.10	–
11	514911.92	2229523.72	Метод спутниковых геодезических измерений (определений)	0.10	–
12	514913.65	2229522.72	Метод спутниковых геодезических измерений (определений)	0.10	–
13	514911.81	2229519.53	Метод спутниковых геодезических измерений (определений)	0.10	–
14	514912.66	2229515.51	Метод спутниковых геодезических измерений (определений)	0.10	–
15	514891.89	2229480.47	Метод спутниковых геодезических измерений (определений)	0.10	–
16	514865.53	2229450.87	Метод спутниковых геодезических измерений (определений)	0.10	–
17	514860.02	2229447.44	Метод спутниковых геодезических измерений (определений)	0.10	–
18	514823.43	2229427.34	Метод спутниковых геодезических измерений (определений)	0.10	–
19	514791.73	2229370.15	Метод спутниковых геодезических измерений (определений)	0.10	–
20	514808.53	2229362.45	Метод спутниковых геодезических измерений (определений)	0.10	–
21	514818.01	2229356.97	Метод спутниковых геодезических измерений (определений)	0.10	–
22	514823.33	2229353.34	Метод спутниковых геодезических	0.10	–

			измерений (определений)		
23	514825.01	2229356.37	Метод спутниковых геодезических измерений (определений)	0.10	–
24	514847.97	2229343.62	Метод спутниковых геодезических измерений (определений)	0.10	–
25	514833.57	2229317.71	Метод спутниковых геодезических измерений (определений)	0.10	–
26	514832.35	2229318.38	Метод спутниковых геодезических измерений (определений)	0.10	–
27	514831.43	2229316.44	Метод спутниковых геодезических измерений (определений)	0.10	–
28	514842.55	2229278.73	Метод спутниковых геодезических измерений (определений)	0.10	–
29	514825.65	2229247.73	Метод спутниковых геодезических измерений (определений)	0.10	–
30	514882.83	2229215.06	Метод спутниковых геодезических измерений (определений)	0.10	–
31	514853.52	2229159.18	Метод спутниковых геодезических измерений (определений)	0.10	–
32	514875.84	2229147.08	Метод спутниковых геодезических измерений (определений)	0.10	–
33	514872.30	2229136.95	Метод спутниковых геодезических измерений (определений)	0.10	–
34	514823.77	2229046.81	Метод спутниковых геодезических измерений (определений)	0.10	–
35	514817.42	2229036.06	Метод спутниковых геодезических измерений (определений)	0.10	–
36	514752.37	2228917.90	Метод спутниковых геодезических измерений (определений)	0.10	–
37	514732.27	2228879.78	Метод спутниковых геодезических измерений (определений)	0.10	–
38	514665.04	2228917.03	Метод спутниковых геодезических измерений (определений)	0.10	–
39	514544.06	2228982.57	Метод спутниковых геодезических измерений	0.10	–

			(определений)		
40	514544.96	2228984.24	Метод спутниковых геодезических измерений (определений)	0.10	–
41	514534.38	2228989.86	Метод спутниковых геодезических измерений (определений)	0.10	–
42	514546.72	2229013.10	Метод спутниковых геодезических измерений (определений)	0.10	–
43	514573.04	2228999.09	Метод спутниковых геодезических измерений (определений)	0.10	–
44	514560.69	2228975.88	Метод спутниковых геодезических измерений (определений)	0.10	–
45	514556.72	2228977.99	Метод спутниковых геодезических измерений (определений)	0.10	–
46	514666.01	2228918.78	Метод спутниковых геодезических измерений (определений)	0.10	–
47	514731.45	2228882.50	Метод спутниковых геодезических измерений (определений)	0.10	–
48	514750.61	2228918.86	Метод спутниковых геодезических измерений (определений)	0.10	–
49	514815.68	2229037.04	Метод спутниковых геодезических измерений (определений)	0.10	–
50	514822.03	2229047.79	Метод спутниковых геодезических измерений (определений)	0.10	–
51	514870.46	2229137.75	Метод спутниковых геодезических измерений (определений)	0.10	–
52	514873.39	2229146.13	Метод спутниковых геодезических измерений (определений)	0.10	–
53	514850.83	2229158.36	Метод спутниковых геодезических измерений (определений)	0.10	–
54	514880.16	2229214.28	Метод спутниковых геодезических измерений (определений)	0.10	–
55	514822.96	2229246.97	Метод спутниковых геодезических измерений (определений)	0.10	–
56	514840.40	2229278.96	Метод спутниковых геодезических измерений (определений)	0.10	–

57	514839.78	2229281.07	Метод спутниковых геодезических измерений (определений)	0.10	–
58	514838.27	2229276.90	Метод спутниковых геодезических измерений (определений)	0.10	–
59	514835.99	2229274.25	Метод спутниковых геодезических измерений (определений)	0.10	–
60	514818.60	2229244.06	Метод спутниковых геодезических измерений (определений)	0.10	–
61	514800.25	2229253.87	Метод спутниковых геодезических измерений (определений)	0.10	–
62	514779.13	2229214.61	Метод спутниковых геодезических измерений (определений)	0.10	–
63	514777.90	2229213.50	Метод спутниковых геодезических измерений (определений)	0.10	–
64	514776.61	2229213.44	Метод спутниковых геодезических измерений (определений)	0.10	–
65	514776.51	2229215.44	Метод спутниковых геодезических измерений (определений)	0.10	–
66	514777.54	2229215.87	Метод спутниковых геодезических измерений (определений)	0.10	–
67	514799.43	2229256.57	Метод спутниковых геодезических измерений (определений)	0.10	–
68	514817.83	2229246.73	Метод спутниковых геодезических измерений (определений)	0.10	–
69	514834.34	2229275.42	Метод спутниковых геодезических измерений (определений)	0.10	–
70	514836.51	2229277.94	Метод спутниковых геодезических измерений (определений)	0.10	–
71	514838.04	2229282.15	Метод спутниковых геодезических измерений (определений)	0.10	–
72	514837.86	2229282.90	Метод спутниковых геодезических измерений (определений)	0.10	–
73	514833.56	2229288.21	Метод спутниковых геодезических измерений (определений)	0.10	–
74	514814.78	2229299.07	Метод спутниковых	0.10	–

			геодезических измерений (определений)		
75	514826.20	2229321.79	Метод спутниковых геодезических измерений (определений)	0.10	–
76	514810.61	2229330.42	Метод спутниковых геодезических измерений (определений)	0.10	–
1	514822.36	2229351.59	Метод спутниковых геодезических измерений (определений)	0.10	–
–	–	–	–	–	–
77	514830.60	2229319.35	Метод спутниковых геодезических измерений (определений)	0.10	–
78	514828.03	2229320.78	Метод спутниковых геодезических измерений (определений)	0.10	–
79	514817.42	2229299.85	Метод спутниковых геодезических измерений (определений)	0.10	–
80	514834.88	2229289.76	Метод спутниковых геодезических измерений (определений)	0.10	–
81	514838.55	2229285.23	Метод спутниковых геодезических измерений (определений)	0.10	–
82	514829.30	2229316.61	Метод спутниковых геодезических измерений (определений)	0.10	–
77	514830.60	2229319.35	Метод спутниковых геодезических измерений (определений)	0.10	–
Граница1(2)	–	–	–	–	–
83	514774.71	2229206.74	Метод спутниковых геодезических измерений (определений)	0.10	–
84	514772.93	2229207.65	Метод спутниковых геодезических измерений (определений)	0.10	–
85	514770.26	2229202.40	Метод спутниковых геодезических измерений (определений)	0.10	–
86	514755.76	2229178.07	Метод спутниковых геодезических измерений (определений)	0.10	–
87	514752.51	2229176.88	Метод спутниковых геодезических измерений (определений)	0.10	–
88	514746.44	2229176.77	Метод спутниковых геодезических измерений (определений)	0.10	–

89	514731.78	2229184.27	Метод спутниковых геодезических измерений (определений)	0.10	–
90	514727.87	2229180.97	Метод спутниковых геодезических измерений (определений)	0.10	–
91	514723.37	2229174.59	Метод спутниковых геодезических измерений (определений)	0.10	–
92	514711.26	2229153.42	Метод спутниковых геодезических измерений (определений)	0.10	–
93	514695.90	2229128.27	Метод спутниковых геодезических измерений (определений)	0.10	–
94	514689.70	2229115.63	Метод спутниковых геодезических измерений (определений)	0.10	–
95	514686.59	2229115.31	Метод спутниковых геодезических измерений (определений)	0.10	–
96	514686.79	2229113.33	Метод спутниковых геодезических измерений (определений)	0.10	–
97	514691.00	2229113.75	Метод спутниковых геодезических измерений (определений)	0.10	–
98	514697.64	2229127.29	Метод спутниковых геодезических измерений (определений)	0.10	–
99	514725.06	2229173.52	Метод спутниковых геодезических измерений (определений)	0.10	–
100	514729.36	2229179.61	Метод спутниковых геодезических измерений (определений)	0.10	–
101	514732.06	2229181.88	Метод спутниковых геодезических измерений (определений)	0.10	–
102	514745.97	2229174.76	Метод спутниковых геодезических измерений (определений)	0.10	–
103	514752.88	2229174.88	Метод спутниковых геодезических измерений (определений)	0.10	–
104	514757.12	2229176.44	Метод спутниковых геодезических измерений (определений)	0.10	–
105	514772.01	2229201.43	Метод спутниковых геодезических измерений (определений)	0.10	–
83	514774.71	2229206.74	Метод спутниковых	0.10	–

			геодезических измерений (определений)		
Граница1(3)	–	–	–	–	–
106	514989.74	2230130.04	Метод спутниковых геодезических измерений (определений)	0.10	–
107	514984.75	2230155.94	Метод спутниковых геодезических измерений (определений)	0.10	–
108	514960.29	2230150.98	Метод спутниковых геодезических измерений (определений)	0.10	–
109	514965.33	2230125.04	Метод спутниковых геодезических измерений (определений)	0.10	–
110	514983.51	2230128.76	Метод спутниковых геодезических измерений (определений)	0.10	–
111	514984.86	2230102.86	Метод спутниковых геодезических измерений (определений)	0.10	–
112	514986.77	2230100.80	Метод спутниковых геодезических измерений (определений)	0.10	–
113	514990.41	2230099.45	Метод спутниковых геодезических измерений (определений)	0.10	–
114	515025.13	2230101.90	Метод спутниковых геодезических измерений (определений)	0.10	–
115	515056.48	2230104.87	Метод спутниковых геодезических измерений (определений)	0.10	–
116	515066.90	2230099.34	Метод спутниковых геодезических измерений (определений)	0.10	–
117	515071.93	2230096.24	Метод спутниковых геодезических измерений (определений)	0.10	–
118	515090.65	2230086.11	Метод спутниковых геодезических измерений (определений)	0.10	–
119	515096.91	2230082.25	Метод спутниковых геодезических измерений (определений)	0.10	–
120	515101.59	2230079.80	Метод спутниковых геодезических измерений (определений)	0.10	–
121	515110.78	2230073.23	Метод спутниковых геодезических измерений (определений)	0.10	–
122	515156.84	2230048.38	Метод спутниковых	0.10	–

			геодезических измерений (определений)		
123	515161.60	2230051.15	Метод спутниковых геодезических измерений (определений)	0.10	–
124	515162.32	2230052.94	Метод спутниковых геодезических измерений (определений)	0.10	–
125	515161.97	2230053.98	Метод спутниковых геодезических измерений (определений)	0.10	–
126	515159.59	2230055.08	Метод спутниковых геодезических измерений (определений)	0.10	–
127	515158.76	2230053.25	Метод спутниковых геодезических измерений (определений)	0.10	–
128	515160.05	2230052.67	Метод спутниковых геодезических измерений (определений)	0.10	–
129	515156.82	2230050.68	Метод спутниковых геодезических измерений (определений)	0.10	–
130	515111.84	2230074.93	Метод спутниковых геодезических измерений (определений)	0.10	–
131	515102.64	2230081.51	Метод спутниковых геодезических измерений (определений)	0.10	–
132	515097.90	2230084.00	Метод спутниковых геодезических измерений (определений)	0.10	–
133	515091.66	2230087.84	Метод спутниковых геодезических измерений (определений)	0.10	–
134	515072.91	2230097.98	Метод спутниковых геодезических измерений (определений)	0.10	–
135	515067.89	2230101.08	Метод спутниковых геодезических измерений (определений)	0.10	–
136	515056.89	2230106.92	Метод спутниковых геодезических измерений (определений)	0.10	–
137	515024.96	2230103.89	Метод спутниковых геодезических измерений (определений)	0.10	–
138	514990.71	2230101.48	Метод спутниковых геодезических измерений (определений)	0.10	–
139	514987.91	2230102.50	Метод спутниковых геодезических	0.10	–

			измерений (определений)		
140	514986.82	2230103.69	Метод спутниковых геодезических измерений (определений)	0.10	–
141	514985.50	2230129.17	Метод спутниковых геодезических измерений (определений)	0.10	–
106	514989.74	2230130.04	Метод спутниковых геодезических измерений (определений)	0.10	–
Граница1(4)	–	–	–	–	–
142	514488.89	2230721.50	Метод спутниковых геодезических измерений (определений)	0.10	–
143	514487.98	2230721.24	Метод спутниковых геодезических измерений (определений)	0.10	–
144	514487.62	2230722.44	Метод спутниковых геодезических измерений (определений)	0.10	–
145	514490.59	2230726.76	Метод спутниковых геодезических измерений (определений)	0.10	–
146	514479.47	2230762.15	Метод спутниковых геодезических измерений (определений)	0.10	–
147	514455.89	2230787.23	Метод спутниковых геодезических измерений (определений)	0.10	–
148	514448.34	2230804.06	Метод спутниковых геодезических измерений (определений)	0.10	–
149	514446.84	2230805.69	Метод спутниковых геодезических измерений (определений)	0.10	–
150	514443.98	2230806.67	Метод спутниковых геодезических измерений (определений)	0.10	–
151	514433.95	2230803.86	Метод спутниковых геодезических измерений (определений)	0.10	–
152	514407.82	2230794.35	Метод спутниковых геодезических измерений (определений)	0.10	–
153	514351.84	2230768.00	Метод спутниковых геодезических измерений (определений)	0.10	–
154	514350.76	2230769.61	Метод спутниковых геодезических измерений (определений)	0.10	–
155	514348.54	2230769.98	Метод спутниковых геодезических	0.10	–

			измерений (определений)		
156	514344.08	2230769.20	Метод спутниковых геодезических измерений (определений)	0.10	–
157	514333.48	2230766.23	Метод спутниковых геодезических измерений (определений)	0.10	–
158	514309.53	2230756.90	Метод спутниковых геодезических измерений (определений)	0.10	–
159	514310.26	2230755.05	Метод спутниковых геодезических измерений (определений)	0.10	–
160	514334.11	2230764.34	Метод спутниковых геодезических измерений (определений)	0.10	–
161	514344.52	2230767.25	Метод спутниковых геодезических измерений (определений)	0.10	–
162	514349.30	2230767.98	Метод спутниковых геодезических измерений (определений)	0.10	–
163	514351.12	2230765.48	Метод спутниковых геодезических измерений (определений)	0.10	–
164	514408.59	2230792.50	Метод спутниковых геодезических измерений (определений)	0.10	–
165	514434.56	2230801.95	Метод спутниковых геодезических измерений (определений)	0.10	–
166	514443.92	2230804.58	Метод спутниковых геодезических измерений (определений)	0.10	–
167	514446.52	2230803.31	Метод спутниковых геодезических измерений (определений)	0.10	–
168	514454.20	2230786.11	Метод спутниковых геодезических измерений (определений)	0.10	–
169	514477.70	2230761.11	Метод спутниковых геодезических измерений (определений)	0.10	–
170	514488.39	2230727.09	Метод спутниковых геодезических измерений (определений)	0.10	–
171	514485.43	2230722.78	Метод спутниковых геодезических измерений (определений)	0.10	–
172	514486.63	2230718.76	Метод спутниковых геодезических измерений	0.10	–

			(определений)		
173	514489.45	2230719.59	Метод спутниковых геодезических измерений (определений)	0.10	–
142	514488.89	2230721.50	Метод спутниковых геодезических измерений (определений)	0.10	–
Граница1(5)	–	–	–	–	–
174	514193.96	2230616.24	Метод спутниковых геодезических измерений (определений)	0.10	–
175	514196.47	2230618.50	Метод спутниковых геодезических измерений (определений)	0.10	–
176	514180.79	2230642.27	Метод спутниковых геодезических измерений (определений)	0.10	–
177	514163.55	2230666.81	Метод спутниковых геодезических измерений (определений)	0.10	–
178	514155.65	2230670.45	Метод спутниковых геодезических измерений (определений)	0.10	–
179	514147.26	2230663.80	Метод спутниковых геодезических измерений (определений)	0.10	–
180	514147.15	2230662.48	Метод спутниковых геодезических измерений (определений)	0.10	–
181	514119.91	2230642.16	Метод спутниковых геодезических измерений (определений)	0.10	–
182	514122.96	2230636.87	Метод спутниковых геодезических измерений (определений)	0.10	–
183	514091.68	2230616.68	Метод спутниковых геодезических измерений (определений)	0.10	–
184	514078.84	2230609.96	Метод спутниковых геодезических измерений (определений)	0.10	–
185	514076.88	2230610.16	Метод спутниковых геодезических измерений (определений)	0.10	–
186	514070.61	2230615.70	Метод спутниковых геодезических измерений (определений)	0.10	–
187	514069.37	2230615.74	Метод спутниковых геодезических измерений (определений)	0.10	–
188	514043.10	2230598.01	Метод спутниковых геодезических измерений	0.10	–

			(определений)		
189	514021.97	2230582.97	Метод спутниковых геодезических измерений (определений)	0.10	–
190	514012.68	2230575.27	Метод спутниковых геодезических измерений (определений)	0.10	–
191	513978.32	2230533.29	Метод спутниковых геодезических измерений (определений)	0.10	–
192	513942.59	2230493.30	Метод спутниковых геодезических измерений (определений)	0.10	–
193	513936.81	2230490.34	Метод спутниковых геодезических измерений (определений)	0.10	–
194	513935.22	2230488.94	Метод спутниковых геодезических измерений (определений)	0.10	–
195	513936.54	2230487.44	Метод спутниковых геодезических измерений (определений)	0.10	–
196	513937.94	2230488.67	Метод спутниковых геодезических измерений (определений)	0.10	–
197	513943.83	2230491.69	Метод спутниковых геодезических измерений (определений)	0.10	–
198	513979.84	2230531.98	Метод спутниковых геодезических измерений (определений)	0.10	–
199	514014.11	2230573.85	Метод спутниковых геодезических измерений (определений)	0.10	–
200	514023.19	2230581.38	Метод спутниковых геодезических измерений (определений)	0.10	–
201	514044.24	2230596.37	Метод спутниковых геодезических измерений (определений)	0.10	–
202	514069.88	2230613.67	Метод спутниковых геодезических измерений (определений)	0.10	–
203	514076.04	2230608.24	Метод спутниковых геодезических измерений (определений)	0.10	–
204	514079.23	2230607.91	Метод спутниковых геодезических измерений (определений)	0.10	–
205	514092.75	2230614.98	Метод спутниковых геодезических измерений (определений)	0.10	–

206	514095.05	2230616.71	Метод спутниковых геодезических измерений (определений)	0.10	–
207	514124.46	2230635.45	Метод спутниковых геодезических измерений (определений)	0.10	–
208	514125.37	2230637.07	Метод спутниковых геодезических измерений (определений)	0.10	–
209	514122.58	2230641.65	Метод спутниковых геодезических измерений (определений)	0.10	–
210	514149.07	2230661.42	Метод спутниковых геодезических измерений (определений)	0.10	–
211	514149.18	2230662.77	Метод спутниковых геодезических измерений (определений)	0.10	–
212	514155.93	2230668.12	Метод спутниковых геодезических измерений (определений)	0.10	–
213	514162.22	2230665.22	Метод спутниковых геодезических измерений (определений)	0.10	–
214	514179.14	2230641.14	Метод спутниковых геодезических измерений (определений)	0.10	–
215	514193.85	2230618.84	Метод спутниковых геодезических измерений (определений)	0.10	–
216	514192.62	2230617.72	Метод спутниковых геодезических измерений (определений)	0.10	–
174	514193.96	2230616.24	Метод спутниковых геодезических измерений (определений)	0.10	–
Граница1(6)	–	–	–	–	–
217	513630.24	2230136.02	Метод спутниковых геодезических измерений (определений)	0.10	–
218	513616.82	2230118.13	Метод спутниковых геодезических измерений (определений)	0.10	–
219	513621.54	2230114.59	Метод спутниковых геодезических измерений (определений)	0.10	–
220	513618.85	2230111.56	Метод спутниковых геодезических измерений (определений)	0.10	–
221	513582.82	2230068.33	Метод спутниковых геодезических измерений (определений)	0.10	–

222	513578.90	2230066.55	Метод спутниковых геодезических измерений (определений)	0.10	–
223	513577.35	2230067.66	Метод спутниковых геодезических измерений (определений)	0.10	–
224	513575.21	2230068.11	Метод спутниковых геодезических измерений (определений)	0.10	–
225	513574.80	2230066.15	Метод спутниковых геодезических измерений (определений)	0.10	–
226	513576.53	2230065.79	Метод спутниковых геодезических измерений (определений)	0.10	–
227	513578.67	2230064.25	Метод спутниковых геодезических измерений (определений)	0.10	–
228	513584.06	2230066.70	Метод спутниковых геодезических измерений (определений)	0.10	–
229	513620.37	2230110.25	Метод спутниковых геодезических измерений (определений)	0.10	–
230	513623.15	2230113.38	Метод спутниковых геодезических измерений (определений)	0.10	–
231	513629.80	2230108.39	Метод спутниковых геодезических измерений (определений)	0.10	–
232	513623.32	2230099.28	Метод спутниковых геодезических измерений (определений)	0.10	–
233	513606.12	2230078.54	Метод спутниковых геодезических измерений (определений)	0.10	–
234	513593.63	2230066.96	Метод спутниковых геодезических измерений (определений)	0.10	–
235	513574.41	2230058.14	Метод спутниковых геодезических измерений (определений)	0.10	–
236	513563.66	2230052.78	Метод спутниковых геодезических измерений (определений)	0.10	–
237	513554.63	2230042.68	Метод спутниковых геодезических измерений (определений)	0.10	–
238	513545.43	2230029.92	Метод спутниковых геодезических измерений (определений)	0.10	–
239	513518.28	2230008.77	Метод спутниковых	0.10	–

			геодезических измерений (определений)		
240	513515.91	2230009.08	Метод спутниковых геодезических измерений (определений)	0.10	–
241	513503.63	2230000.69	Метод спутниковых геодезических измерений (определений)	0.10	–
242	513504.73	2229999.02	Метод спутниковых геодезических измерений (определений)	0.10	–
243	513508.16	2230001.28	Метод спутниковых геодезических измерений (определений)	0.10	–
244	513508.66	2229999.72	Метод спутниковых геодезических измерений (определений)	0.10	–
245	513471.26	2229974.53	Метод спутниковых геодезических измерений (определений)	0.10	–
246	513442.48	2229954.70	Метод спутниковых геодезических измерений (определений)	0.10	–
247	513414.04	2229941.15	Метод спутниковых геодезических измерений (определений)	0.10	–
248	513360.44	2229912.27	Метод спутниковых геодезических измерений (определений)	0.10	–
249	513349.39	2229902.79	Метод спутниковых геодезических измерений (определений)	0.10	–
250	513347.47	2229896.74	Метод спутниковых геодезических измерений (определений)	0.10	–
251	513349.62	2229873.88	Метод спутниковых геодезических измерений (определений)	0.10	–
252	513343.91	2229869.15	Метод спутниковых геодезических измерений (определений)	0.10	–
253	513308.00	2229854.53	Метод спутниковых геодезических измерений (определений)	0.10	–
254	513258.47	2229843.21	Метод спутниковых геодезических измерений (определений)	0.10	–
255	513256.84	2229838.43	Метод спутниковых геодезических измерений (определений)	0.10	–
256	513245.50	2229834.07	Метод спутниковых геодезических	0.10	–

			измерений (определений)		
257	513237.63	2229853.38	Метод спутниковых геодезических измерений (определений)	0.10	–
258	513214.07	2229841.98	Метод спутниковых геодезических измерений (определений)	0.10	–
259	513110.63	2229799.25	Метод спутниковых геодезических измерений (определений)	0.10	–
260	513088.09	2229790.45	Метод спутниковых геодезических измерений (определений)	0.10	–
261	513026.23	2229767.32	Метод спутниковых геодезических измерений (определений)	0.10	–
262	513021.68	2229752.08	Метод спутниковых геодезических измерений (определений)	0.10	–
263	513011.93	2229747.23	Метод спутниковых геодезических измерений (определений)	0.10	–
264	513012.33	2229735.08	Метод спутниковых геодезических измерений (определений)	0.10	–
265	513009.92	2229741.13	Метод спутниковых геодезических измерений (определений)	0.10	–
266	513007.66	2229744.29	Метод спутниковых геодезических измерений (определений)	0.10	–
267	513005.61	2229744.27	Метод спутниковых геодезических измерений (определений)	0.10	–
268	513003.56	2229743.79	Метод спутниковых геодезических измерений (определений)	0.10	–
269	512995.74	2229741.16	Метод спутниковых геодезических измерений (определений)	0.10	–
270	512984.57	2229751.77	Метод спутниковых геодезических измерений (определений)	0.10	–
271	512949.14	2229738.98	Метод спутниковых геодезических измерений (определений)	0.10	–
272	512894.32	2229713.78	Метод спутниковых геодезических измерений (определений)	0.10	–
273	512865.97	2229704.23	Метод спутниковых геодезических измерений	0.10	–

			(определений)		
274	512808.41	2229689.30	Метод спутниковых геодезических измерений (определений)	0.10	–
275	512789.11	2229683.36	Метод спутниковых геодезических измерений (определений)	0.10	–
276	512751.90	2229670.25	Метод спутниковых геодезических измерений (определений)	0.10	–
277	512749.80	2229668.60	Метод спутниковых геодезических измерений (определений)	0.10	–
278	512748.90	2229665.71	Метод спутниковых геодезических измерений (определений)	0.10	–
279	512749.43	2229658.71	Метод спутниковых геодезических измерений (определений)	0.10	–
280	512755.54	2229645.96	Метод спутниковых геодезических измерений (определений)	0.10	–
281	512763.91	2229636.66	Метод спутниковых геодезических измерений (определений)	0.10	–
282	512747.73	2229631.94	Метод спутниковых геодезических измерений (определений)	0.10	–
283	512746.22	2229630.17	Метод спутниковых геодезических измерений (определений)	0.10	–
284	512747.74	2229628.87	Метод спутниковых геодезических измерений (определений)	0.10	–
285	512748.85	2229630.17	Метод спутниковых геодезических измерений (определений)	0.10	–
286	512765.79	2229634.81	Метод спутниковых геодезических измерений (определений)	0.10	–
287	512766.12	2229637.71	Метод спутниковых геодезических измерений (определений)	0.10	–
288	512757.21	2229647.11	Метод спутниковых геодезических измерений (определений)	0.10	–
289	512751.40	2229659.23	Метод спутниковых геодезических измерений (определений)	0.10	–
290	512750.92	2229665.48	Метод спутниковых геодезических измерений (определений)	0.10	–

291	512752.30	2229668.14	Метод спутниковых геодезических измерений (определений)	0.10	–
292	512789.74	2229681.46	Метод спутниковых геодезических измерений (определений)	0.10	–
293	512808.96	2229687.38	Метод спутниковых геодезических измерений (определений)	0.10	–
294	512866.54	2229702.32	Метод спутниковых геодезических измерений (определений)	0.10	–
295	512895.06	2229711.92	Метод спутниковых геодезических измерений (определений)	0.10	–
296	512949.90	2229737.13	Метод спутниковых геодезических измерений (определений)	0.10	–
297	512984.09	2229749.47	Метод спутниковых геодезических измерений (определений)	0.10	–
298	512995.24	2229738.88	Метод спутниковых геодезических измерений (определений)	0.10	–
299	513006.16	2229742.34	Метод спутниковых геодезических измерений (определений)	0.10	–
300	513008.12	2229740.23	Метод спутниковых геодезических измерений (определений)	0.10	–
301	513012.98	2229727.06	Метод спутниковых геодезических измерений (определений)	0.10	–
302	513012.77	2229720.00	Метод спутниковых геодезических измерений (определений)	0.10	–
303	513016.40	2229710.32	Метод спутниковых геодезических измерений (определений)	0.10	–
304	513015.71	2229701.90	Метод спутниковых геодезических измерений (определений)	0.10	–
305	513026.37	2229680.00	Метод спутниковых геодезических измерений (определений)	0.10	–
306	513029.09	2229675.61	Метод спутниковых геодезических измерений (определений)	0.10	–
307	513039.96	2229660.03	Метод спутниковых геодезических измерений (определений)	0.10	–
308	513034.65	2229657.50	Метод спутниковых	0.10	–

			геодезических измерений (определений)		
309	513035.42	2229652.56	Метод спутниковых геодезических измерений (определений)	0.10	–
310	513041.69	2229635.30	Метод спутниковых геодезических измерений (определений)	0.10	–
311	513050.45	2229619.72	Метод спутниковых геодезических измерений (определений)	0.10	–
312	513065.66	2229601.82	Метод спутниковых геодезических измерений (определений)	0.10	–
313	513081.25	2229587.56	Метод спутниковых геодезических измерений (определений)	0.10	–
314	513083.42	2229584.68	Метод спутниковых геодезических измерений (определений)	0.10	–
315	513068.74	2229554.07	Метод спутниковых геодезических измерений (определений)	0.10	–
316	513057.16	2229541.29	Метод спутниковых геодезических измерений (определений)	0.10	–
317	513056.91	2229542.18	Метод спутниковых геодезических измерений (определений)	0.10	–
318	513055.53	2229544.10	Метод спутниковых геодезических измерений (определений)	0.10	–
319	513042.08	2229555.09	Метод спутниковых геодезических измерений (определений)	0.10	–
320	513039.83	2229556.38	Метод спутниковых геодезических измерений (определений)	0.10	–
321	513039.07	2229554.51	Метод спутниковых геодезических измерений (определений)	0.10	–
322	513040.94	2229553.44	Метод спутниковых геодезических измерений (определений)	0.10	–
323	513054.06	2229542.72	Метод спутниковых геодезических измерений (определений)	0.10	–
324	513055.66	2229539.45	Метод спутниковых геодезических измерений (определений)	0.10	–
325	513057.51	2229538.67	Метод спутниковых геодезических	0.10	–

			измерений (определений)		
326	513070.42	2229552.94	Метод спутниковых геодезических измерений (определений)	0.10	–
327	513085.75	2229584.91	Метод спутниковых геодезических измерений (определений)	0.10	–
328	513082.73	2229588.90	Метод спутниковых геодезических измерений (определений)	0.10	–
329	513067.09	2229603.21	Метод спутниковых геодезических измерений (определений)	0.10	–
330	513052.09	2229620.87	Метод спутниковых геодезических измерений (определений)	0.10	–
331	513043.51	2229636.13	Метод спутниковых геодезических измерений (определений)	0.10	–
332	513037.37	2229653.06	Метод спутниковых геодезических измерений (определений)	0.10	–
333	513036.86	2229656.34	Метод спутниковых геодезических измерений (определений)	0.10	–
334	513041.16	2229658.38	Метод спутниковых геодезических измерений (определений)	0.10	–
335	513046.73	2229650.76	Метод спутниковых геодезических измерений (определений)	0.10	–
336	513062.52	2229625.99	Метод спутниковых геодезических измерений (определений)	0.10	–
337	513070.35	2229612.27	Метод спутниковых геодезических измерений (определений)	0.10	–
338	513072.54	2229611.93	Метод спутниковых геодезических измерений (определений)	0.10	–
339	513090.67	2229626.84	Метод спутниковых геодезических измерений (определений)	0.10	–
340	513099.03	2229632.87	Метод спутниковых геодезических измерений (определений)	0.10	–
341	513126.97	2229650.79	Метод спутниковых геодезических измерений (определений)	0.10	–
342	513130.07	2229654.05	Метод спутниковых геодезических измерений	0.10	–

			(определений)		
343	513129.59	2229655.79	Метод спутниковых геодезических измерений (определений)	0.10	–
344	513119.34	2229671.87	Метод спутниковых геодезических измерений (определений)	0.10	–
345	513116.11	2229678.03	Метод спутниковых геодезических измерений (определений)	0.10	–
346	513117.67	2229677.73	Метод спутниковых геодезических измерений (определений)	0.10	–
347	513118.36	2229679.92	Метод спутниковых геодезических измерений (определений)	0.10	–
348	513115.22	2229680.91	Метод спутниковых геодезических измерений (определений)	0.10	–
349	513113.74	2229677.85	Метод спутниковых геодезических измерений (определений)	0.10	–
350	513117.53	2229670.81	Метод спутниковых геодезических измерений (определений)	0.10	–
351	513127.73	2229654.64	Метод спутниковых геодезических измерений (определений)	0.10	–
352	513126.07	2229652.88	Метод спутниковых геодезических измерений (определений)	0.10	–
353	513110.28	2229642.38	Метод спутниковых геодезических измерений (определений)	0.10	–
354	513097.86	2229634.62	Метод спутниковых геодезических измерений (определений)	0.10	–
355	513089.38	2229628.50	Метод спутниковых геодезических измерений (определений)	0.10	–
356	513076.27	2229617.58	Метод спутниковых геодезических измерений (определений)	0.10	–
357	513071.89	2229614.19	Метод спутниковых геодезических измерений (определений)	0.10	–
358	513064.31	2229627.07	Метод спутниковых геодезических измерений (определений)	0.10	–
359	513048.47	2229651.95	Метод спутниковых геодезических измерений (определений)	0.10	–

360	513043.09	2229659.30	Метод спутниковых геодезических измерений (определений)	0.10	–
361	513086.75	2229680.08	Метод спутниковых геодезических измерений (определений)	0.10	–
362	513093.18	2229687.33	Метод спутниковых геодезических измерений (определений)	0.10	–
363	513092.45	2229689.38	Метод спутниковых геодезических измерений (определений)	0.10	–
364	513084.22	2229706.40	Метод спутниковых геодезических измерений (определений)	0.10	–
365	513084.01	2229710.43	Метод спутниковых геодезических измерений (определений)	0.10	–
366	513086.72	2229711.55	Метод спутниковых геодезических измерений (определений)	0.10	–
367	513089.31	2229707.26	Метод спутниковых геодезических измерений (определений)	0.10	–
368	513091.02	2229708.29	Метод спутниковых геодезических измерений (определений)	0.10	–
369	513087.55	2229714.05	Метод спутниковых геодезических измерений (определений)	0.10	–
370	513081.97	2229711.75	Метод спутниковых геодезических измерений (определений)	0.10	–
371	513082.27	2229705.84	Метод спутниковых геодезических измерений (определений)	0.10	–
372	513090.90	2229687.77	Метод спутниковых геодезических измерений (определений)	0.10	–
373	513085.52	2229681.71	Метод спутниковых геодезических измерений (определений)	0.10	–
374	513041.89	2229660.95	Метод спутниковых геодезических измерений (определений)	0.10	–
375	513030.84	2229676.77	Метод спутниковых геодезических измерений (определений)	0.10	–
376	513028.21	2229681.03	Метод спутниковых геодезических измерений (определений)	0.10	–
377	513017.84	2229702.30	Метод спутниковых	0.10	–

			геодезических измерений (определений)		
378	513018.53	2229710.62	Метод спутниковых геодезических измерений (определений)	0.10	–
379	513014.88	2229720.35	Метод спутниковых геодезических измерений (определений)	0.10	–
380	513015.09	2229727.40	Метод спутниковых геодезических измерений (определений)	0.10	–
381	513013.46	2229731.79	Метод спутниковых геодезических измерений (определений)	0.10	–
382	513014.66	2229735.48	Метод спутниковых геодезических измерений (определений)	0.10	–
383	513014.01	2229746.03	Метод спутниковых геодезических измерений (определений)	0.10	–
384	513023.35	2229750.68	Метод спутниковых геодезических измерений (определений)	0.10	–
385	513027.86	2229765.80	Метод спутниковых геодезических измерений (определений)	0.10	–
386	513088.80	2229788.58	Метод спутниковых геодезических измерений (определений)	0.10	–
387	513111.38	2229797.38	Метод спутниковых геодезических измерений (определений)	0.10	–
388	513214.89	2229840.15	Метод спутниковых геодезических измерений (определений)	0.10	–
389	513236.58	2229850.65	Метод спутниковых геодезических измерений (определений)	0.10	–
390	513244.39	2229831.50	Метод спутниковых геодезических измерений (определений)	0.10	–
391	513258.43	2229836.90	Метод спутниковых геодезических измерений (определений)	0.10	–
392	513260.00	2229841.50	Метод спутниковых геодезических измерений (определений)	0.10	–
393	513308.59	2229852.62	Метод спутниковых геодезических измерений (определений)	0.10	–
394	513344.96	2229867.42	Метод спутниковых геодезических	0.10	–

			измерений (определений)		
395	513351.71	2229873.02	Метод спутниковых геодезических измерений (определений)	0.10	–
396	513349.50	2229896.52	Метод спутниковых геодезических измерений (определений)	0.10	–
397	513351.12	2229901.64	Метод спутниковых геодезических измерений (определений)	0.10	–
398	513361.58	2229910.61	Метод спутниковых геодезических измерений (определений)	0.10	–
399	513414.94	2229939.37	Метод спутниковых геодезических измерений (определений)	0.10	–
400	513443.48	2229952.96	Метод спутниковых геодезических измерений (определений)	0.10	–
401	513472.39	2229972.88	Метод спутниковых геодезических измерений (определений)	0.10	–
402	513510.37	2229998.46	Метод спутниковых геодезических измерений (определений)	0.10	–
403	513510.84	2230000.04	Метод спутниковых геодезических измерений (определений)	0.10	–
404	513509.87	2230002.39	Метод спутниковых геодезических измерений (определений)	0.10	–
405	513516.44	2230006.99	Метод спутниковых геодезических измерений (определений)	0.10	–
406	513518.84	2230006.68	Метод спутниковых геодезических измерений (определений)	0.10	–
407	513546.88	2230028.52	Метод спутниковых геодезических измерений (определений)	0.10	–
408	513556.19	2230041.42	Метод спутниковых геодезических измерений (определений)	0.10	–
409	513564.91	2230051.15	Метод спутниковых геодезических измерений (определений)	0.10	–
410	513575.27	2230056.34	Метод спутниковых геодезических измерений (определений)	0.10	–
411	513594.75	2230065.28	Метод спутниковых геодезических измерений	0.10	–

			(определений)		
412	513606.51	2230076.17	Метод спутниковых геодезических измерений (определений)	0.10	–
413	513609.92	2230067.92	Метод спутниковых геодезических измерений (определений)	0.10	–
414	513619.62	2230058.57	Метод спутниковых геодезических измерений (определений)	0.10	–
415	513653.54	2230033.92	Метод спутниковых геодезических измерений (определений)	0.10	–
416	513687.63	2230011.13	Метод спутниковых геодезических измерений (определений)	0.10	–
417	513731.67	2229977.97	Метод спутниковых геодезических измерений (определений)	0.10	–
418	513744.35	2229971.25	Метод спутниковых геодезических измерений (определений)	0.10	–
419	513760.06	2229970.25	Метод спутниковых геодезических измерений (определений)	0.10	–
420	513765.58	2229968.45	Метод спутниковых геодезических измерений (определений)	0.10	–
421	513767.63	2229970.39	Метод спутниковых геодезических измерений (определений)	0.10	–
422	513766.26	2229971.84	Метод спутниковых геодезических измерений (определений)	0.10	–
423	513765.07	2229970.72	Метод спутниковых геодезических измерений (определений)	0.10	–
424	513760.44	2229972.23	Метод спутниковых геодезических измерений (определений)	0.10	–
425	513744.91	2229973.22	Метод спутниковых геодезических измерений (определений)	0.10	–
426	513732.74	2229979.65	Метод спутниковых геодезических измерений (определений)	0.10	–
427	513688.79	2230012.77	Метод спутниковых геодезических измерений (определений)	0.10	–
428	513654.68	2230035.56	Метод спутниковых геодезических измерений (определений)	0.10	–

429	513620.91	2230060.11	Метод спутниковых геодезических измерений (определений)	0.10	–
430	513611.61	2230069.07	Метод спутниковых геодезических измерений (определений)	0.10	–
431	513608.08	2230077.61	Метод спутниковых геодезических измерений (определений)	0.10	–
432	513624.99	2230098.00	Метод спутниковых геодезических измерений (определений)	0.10	–
433	513631.48	2230107.13	Метод спутниковых геодезических измерений (определений)	0.10	–
434	513634.68	2230104.73	Метод спутниковых геодезических измерений (определений)	0.10	–
435	513648.10	2230122.73	Метод спутниковых геодезических измерений (определений)	0.10	–
436	513641.05	2230127.98	Метод спутниковых геодезических измерений (определений)	0.10	–
437	513658.24	2230149.15	Метод спутниковых геодезических измерений (определений)	0.10	–
438	513666.94	2230149.70	Метод спутниковых геодезических измерений (определений)	0.10	–
439	513678.47	2230157.48	Метод спутниковых геодезических измерений (определений)	0.10	–
440	513683.64	2230170.88	Метод спутниковых геодезических измерений (определений)	0.10	–
441	513669.41	2230188.73	Метод спутниковых геодезических измерений (определений)	0.10	–
442	513667.86	2230187.48	Метод спутниковых геодезических измерений (определений)	0.10	–
443	513681.36	2230170.54	Метод спутниковых геодезических измерений (определений)	0.10	–
444	513676.83	2230158.79	Метод спутниковых геодезических измерений (определений)	0.10	–
445	513666.27	2230151.66	Метод спутниковых геодезических измерений (определений)	0.10	–
446	513657.23	2230151.09	Метод спутниковых	0.10	–

			геодезических измерений (определений)		
447	513639.44	2230129.18	Метод спутниковых геодезических измерений (определений)	0.10	–
217	513630.24	2230136.02	Метод спутниковых геодезических измерений (определений)	0.10	–
Граница1(7)	–	–	–	–	–
448	514070.63	2229825.23	Метод спутниковых геодезических измерений (определений)	0.10	–
449	514070.63	2229827.23	Метод спутниковых геодезических измерений (определений)	0.10	–
450	514061.08	2229827.22	Метод спутниковых геодезических измерений (определений)	0.10	–
451	514052.22	2229833.95	Метод спутниковых геодезических измерений (определений)	0.10	–
452	514045.36	2229839.88	Метод спутниковых геодезических измерений (определений)	0.10	–
453	514023.43	2229855.96	Метод спутниковых геодезических измерений (определений)	0.10	–
454	514014.53	2229861.52	Метод спутниковых геодезических измерений (определений)	0.10	–
455	514011.75	2229861.03	Метод спутниковых геодезических измерений (определений)	0.10	–
456	513990.41	2229824.50	Метод спутниковых геодезических измерений (определений)	0.10	–
457	513955.22	2229761.04	Метод спутниковых геодезических измерений (определений)	0.10	–
458	513947.14	2229745.56	Метод спутниковых геодезических измерений (определений)	0.10	–
459	513890.76	2229773.80	Метод спутниковых геодезических измерений (определений)	0.10	–
460	513849.75	2229796.61	Метод спутниковых геодезических измерений (определений)	0.10	–
461	513819.79	2229810.12	Метод спутниковых геодезических измерений (определений)	0.10	–
462	513807.46	2229817.25	Метод спутниковых	0.10	–

			геодезических измерений (определений)		
463	513793.41	2229826.10	Метод спутниковых геодезических измерений (определений)	0.10	–
464	513791.16	2229828.58	Метод спутниковых геодезических измерений (определений)	0.10	–
465	513781.09	2229835.32	Метод спутниковых геодезических измерений (определений)	0.10	–
466	513779.03	2229836.42	Метод спутниковых геодезических измерений (определений)	0.10	–
467	513771.79	2229824.42	Метод спутниковых геодезических измерений (определений)	0.10	–
468	513759.40	2229821.53	Метод спутниковых геодезических измерений (определений)	0.10	–
469	513755.36	2229816.83	Метод спутниковых геодезических измерений (определений)	0.10	–
470	513752.96	2229813.57	Метод спутниковых геодезических измерений (определений)	0.10	–
471	513728.01	2229818.69	Метод спутниковых геодезических измерений (определений)	0.10	–
472	513720.75	2229821.44	Метод спутниковых геодезических измерений (определений)	0.10	–
473	513719.10	2229819.93	Метод спутниковых геодезических измерений (определений)	0.10	–
474	513702.73	2229811.23	Метод спутниковых геодезических измерений (определений)	0.10	–
475	513666.89	2229794.13	Метод спутниковых геодезических измерений (определений)	0.10	–
476	513667.01	2229793.00	Метод спутниковых геодезических измерений (определений)	0.10	–
477	513665.71	2229793.50	Метод спутниковых геодезических измерений (определений)	0.10	–
478	513635.71	2229777.90	Метод спутниковых геодезических измерений (определений)	0.10	–
479	513620.41	2229770.34	Метод спутниковых геодезических	0.10	–

			измерений (определений)		
480	513581.06	2229847.94	Метод спутниковых геодезических измерений (определений)	0.10	–
481	513567.05	2229840.62	Метод спутниковых геодезических измерений (определений)	0.10	–
482	513554.51	2229833.54	Метод спутниковых геодезических измерений (определений)	0.10	–
483	513540.31	2229824.76	Метод спутниковых геодезических измерений (определений)	0.10	–
484	513531.21	2229819.43	Метод спутниковых геодезических измерений (определений)	0.10	–
485	513528.82	2229815.49	Метод спутниковых геодезических измерений (определений)	0.10	–
486	513521.65	2229811.38	Метод спутниковых геодезических измерений (определений)	0.10	–
487	513517.48	2229809.88	Метод спутниковых геодезических измерений (определений)	0.10	–
488	513515.50	2229811.34	Метод спутниковых геодезических измерений (определений)	0.10	–
489	513513.23	2229817.60	Метод спутниковых геодезических измерений (определений)	0.10	–
490	513517.31	2229822.65	Метод спутниковых геодезических измерений (определений)	0.10	–
491	513514.94	2229828.44	Метод спутниковых геодезических измерений (определений)	0.10	–
492	513511.31	2229826.58	Метод спутниковых геодезических измерений (определений)	0.10	–
493	513512.12	2229824.76	Метод спутниковых геодезических измерений (определений)	0.10	–
494	513514.00	2229825.72	Метод спутниковых геодезических измерений (определений)	0.10	–
495	513514.80	2229822.94	Метод спутниковых геодезических измерений (определений)	0.10	–
496	513510.97	2229817.98	Метод спутниковых геодезических измерений	0.10	–

			(определений)		
497	513513.83	2229810.09	Метод спутниковых геодезических измерений (определений)	0.10	–
498	513516.53	2229808.10	Метод спутниковых геодезических измерений (определений)	0.10	–
499	513518.70	2229805.09	Метод спутниковых геодезических измерений (определений)	0.10	–
500	513520.51	2229806.01	Метод спутниковых геодезических измерений (определений)	0.10	–
501	513518.90	2229808.25	Метод спутниковых геодезических измерений (определений)	0.10	–
502	513522.49	2229809.57	Метод спутниковых геодезических измерений (определений)	0.10	–
503	513530.26	2229814.01	Метод спутниковых геодезических измерений (определений)	0.10	–
504	513532.63	2229817.94	Метод спутниковых геодезических измерений (определений)	0.10	–
505	513541.33	2229823.04	Метод спутниковых геодезических измерений (определений)	0.10	–
506	513555.53	2229831.82	Метод спутниковых геодезических измерений (определений)	0.10	–
507	513567.99	2229838.85	Метод спутниковых геодезических измерений (определений)	0.10	–
508	513580.20	2229845.21	Метод спутниковых геодезических измерений (определений)	0.10	–
509	513619.52	2229767.67	Метод спутниковых геодезических измерений (определений)	0.10	–
510	513636.61	2229776.13	Метод спутниковых геодезических измерений (определений)	0.10	–
511	513665.69	2229791.23	Метод спутниковых геодезических измерений (определений)	0.10	–
512	513666.73	2229790.64	Метод спутниковых геодезических измерений (определений)	0.10	–
513	513668.63	2229791.62	Метод спутниковых геодезических измерений (определений)	0.10	–

514	513669.15	2229793.00	Метод спутниковых геодезических измерений (определений)	0.10	–
515	513703.59	2229809.44	Метод спутниковых геодезических измерений (определений)	0.10	–
516	513721.62	2229818.98	Метод спутниковых геодезических измерений (определений)	0.10	–
517	513727.45	2229816.75	Метод спутниковых геодезических измерений (определений)	0.10	–
518	513753.81	2229811.35	Метод спутниковых геодезических измерений (определений)	0.10	–
519	513756.93	2229815.58	Метод спутниковых геодезических измерений (определений)	0.10	–
520	513760.49	2229819.73	Метод спутниковых геодезических измерений (определений)	0.10	–
521	513773.07	2229822.66	Метод спутниковых геодезических измерений (определений)	0.10	–
522	513779.76	2229833.76	Метод спутниковых геодезических измерений (определений)	0.10	–
523	513780.06	2229833.60	Метод спутниковых геодезических измерений (определений)	0.10	–
524	513789.85	2229827.04	Метод спутниковых геодезических измерений (определений)	0.10	–
525	513791.93	2229824.75	Метод спутниковых геодезических измерений (определений)	0.10	–
526	513806.43	2229815.54	Метод спутниковых геодезических измерений (определений)	0.10	–
527	513818.88	2229808.34	Метод спутниковых геодезических измерений (определений)	0.10	–
528	513848.84	2229794.82	Метод спутниковых геодезических измерений (определений)	0.10	–
529	513889.83	2229772.03	Метод спутниковых геодезических измерений (определений)	0.10	–
530	513948.00	2229742.88	Метод спутниковых геодезических измерений (определений)	0.10	–
531	513956.98	2229760.09	Метод спутниковых	0.10	–

			геодезических измерений (определений)		
532	513992.16	2229823.52	Метод спутниковых геодезических измерений (определений)	0.10	–
533	514001.55	2229839.98	Метод спутниковых геодезических измерений (определений)	0.10	–
534	514013.52	2229859.63	Метод спутниковых геодезических измерений (определений)	0.10	–
535	514022.31	2229854.30	Метод спутниковых геодезических измерений (определений)	0.10	–
536	514044.11	2229838.31	Метод спутниковых геодезических измерений (определений)	0.10	–
537	514050.96	2229832.40	Метод спутниковых геодезических измерений (определений)	0.10	–
538	514060.41	2229825.22	Метод спутниковых геодезических измерений (определений)	0.10	–
448	514070.63	2229825.23	Метод спутниковых геодезических измерений (определений)	0.10	–
Граница1(8)	–	–	–	–	–
539	512788.00	2229519.29	Метод спутниковых геодезических измерений (определений)	0.10	–
540	512782.84	2229528.62	Метод спутниковых геодезических измерений (определений)	0.10	–
541	512780.70	2229533.15	Метод спутниковых геодезических измерений (определений)	0.10	–
542	512776.50	2229542.96	Метод спутниковых геодезических измерений (определений)	0.10	–
543	512746.59	2229528.46	Метод спутниковых геодезических измерений (определений)	0.10	–
544	512757.16	2229506.20	Метод спутниковых геодезических измерений (определений)	0.10	–
545	512754.83	2229503.30	Метод спутниковых геодезических измерений (определений)	0.10	–
546	512735.14	2229494.32	Метод спутниковых геодезических измерений (определений)	0.10	–
547	512729.88	2229492.53	Метод спутниковых	0.10	–

			геодезических измерений (определений)		
548	512724.78	2229492.95	Метод спутниковых геодезических измерений (определений)	0.10	–
549	512717.20	2229502.51	Метод спутниковых геодезических измерений (определений)	0.10	–
550	512709.47	2229503.17	Метод спутниковых геодезических измерений (определений)	0.10	–
551	512700.07	2229497.59	Метод спутниковых геодезических измерений (определений)	0.10	–
552	512687.05	2229491.18	Метод спутниковых геодезических измерений (определений)	0.10	–
553	512648.41	2229473.17	Метод спутниковых геодезических измерений (определений)	0.10	–
554	512629.99	2229463.36	Метод спутниковых геодезических измерений (определений)	0.10	–
555	512628.53	2229458.12	Метод спутниковых геодезических измерений (определений)	0.10	–
556	512633.75	2229434.74	Метод спутниковых геодезических измерений (определений)	0.10	–
557	512632.40	2229432.55	Метод спутниковых геодезических измерений (определений)	0.10	–
558	512627.66	2229429.57	Метод спутниковых геодезических измерений (определений)	0.10	–
559	512620.67	2229444.10	Метод спутниковых геодезических измерений (определений)	0.10	–
560	512615.28	2229441.75	Метод спутниковых геодезических измерений (определений)	0.10	–
561	512615.00	2229441.63	Метод спутниковых геодезических измерений (определений)	0.10	–
562	512611.56	2229439.98	Метод спутниковых геодезических измерений (определений)	0.10	–
563	512611.26	2229439.85	Метод спутниковых геодезических измерений (определений)	0.10	–
564	512603.12	2229435.93	Метод спутниковых геодезических	0.10	–

			измерений (определений)		
565	512598.41	2229447.29	Метод спутниковых геодезических измерений (определений)	0.10	–
566	512592.32	2229460.61	Метод спутниковых геодезических измерений (определений)	0.10	–
567	512577.51	2229491.48	Метод спутниковых геодезических измерений (определений)	0.10	–
568	512575.30	2229494.14	Метод спутниковых геодезических измерений (определений)	0.10	–
569	512568.82	2229507.53	Метод спутниковых геодезических измерений (определений)	0.10	–
570	512568.89	2229520.09	Метод спутниковых геодезических измерений (определений)	0.10	–
571	512572.01	2229523.82	Метод спутниковых геодезических измерений (определений)	0.10	–
572	512585.18	2229538.00	Метод спутниковых геодезических измерений (определений)	0.10	–
573	512597.65	2229544.19	Метод спутниковых геодезических измерений (определений)	0.10	–
574	512639.48	2229543.20	Метод спутниковых геодезических измерений (определений)	0.10	–
575	512643.43	2229546.96	Метод спутниковых геодезических измерений (определений)	0.10	–
576	512639.81	2229561.95	Метод спутниковых геодезических измерений (определений)	0.10	–
577	512643.84	2229564.47	Метод спутниковых геодезических измерений (определений)	0.10	–
578	512662.82	2229562.87	Метод спутниковых геодезических измерений (определений)	0.10	–
579	512683.26	2229560.60	Метод спутниковых геодезических измерений (определений)	0.10	–
580	512704.06	2229558.14	Метод спутниковых геодезических измерений (определений)	0.10	–
581	512734.80	2229553.83	Метод спутниковых геодезических измерений	0.10	–

			(определений)		
582	512755.47	2229551.73	Метод спутниковых геодезических измерений (определений)	0.10	–
583	512791.14	2229549.55	Метод спутниковых геодезических измерений (определений)	0.10	–
584	512839.97	2229544.60	Метод спутниковых геодезических измерений (определений)	0.10	–
585	512870.56	2229543.04	Метод спутниковых геодезических измерений (определений)	0.10	–
586	512891.48	2229540.70	Метод спутниковых геодезических измерений (определений)	0.10	–
587	512933.74	2229537.30	Метод спутниковых геодезических измерений (определений)	0.10	–
588	512965.81	2229533.92	Метод спутниковых геодезических измерений (определений)	0.10	–
589	512985.13	2229532.27	Метод спутниковых геодезических измерений (определений)	0.10	–
590	513003.32	2229529.11	Метод спутниковых геодезических измерений (определений)	0.10	–
591	513014.70	2229542.49	Метод спутниковых геодезических измерений (определений)	0.10	–
592	513020.93	2229543.71	Метод спутниковых геодезических измерений (определений)	0.10	–
593	513035.43	2229543.25	Метод спутниковых геодезических измерений (определений)	0.10	–
594	513038.46	2229554.97	Метод спутниковых геодезических измерений (определений)	0.10	–
595	513036.61	2229555.74	Метод спутниковых геодезических измерений (определений)	0.10	–
596	513033.84	2229545.30	Метод спутниковых геодезических измерений (определений)	0.10	–
597	513020.78	2229545.72	Метод спутниковых геодезических измерений (определений)	0.10	–
598	513013.85	2229544.57	Метод спутниковых геодезических измерений (определений)	0.10	–

599	513002.54	2229531.28	Метод спутниковых геодезических измерений (определений)	0.10	–
600	512985.39	2229534.25	Метод спутниковых геодезических измерений (определений)	0.10	–
601	512966.00	2229535.91	Метод спутниковых геодезических измерений (определений)	0.10	–
602	512933.91	2229539.29	Метод спутниковых геодезических измерений (определений)	0.10	–
603	512891.68	2229542.69	Метод спутниковых геодезических измерений (определений)	0.10	–
604	512870.72	2229545.03	Метод спутниковых геодезических измерений (определений)	0.10	–
605	512840.12	2229546.60	Метод спутниковых геодезических измерений (определений)	0.10	–
606	512791.32	2229551.54	Метод спутниковых геодезических измерений (определений)	0.10	–
607	512755.62	2229553.72	Метод спутниковых геодезических измерений (определений)	0.10	–
608	512735.04	2229555.82	Метод спутниковых геодезических измерений (определений)	0.10	–
609	512704.32	2229560.12	Метод спутниковых геодезических измерений (определений)	0.10	–
610	512683.49	2229562.59	Метод спутниковых геодезических измерений (определений)	0.10	–
611	512663.01	2229564.86	Метод спутниковых геодезических измерений (определений)	0.10	–
612	512643.34	2229566.52	Метод спутниковых геодезических измерений (определений)	0.10	–
613	512637.53	2229562.88	Метод спутниковых геодезических измерений (определений)	0.10	–
614	512641.21	2229547.61	Метод спутниковых геодезических измерений (определений)	0.10	–
615	512638.70	2229545.22	Метод спутниковых геодезических измерений (определений)	0.10	–
616	512597.20	2229546.20	Метод спутниковых	0.10	–

			геодезических измерений (определений)		
617	512583.96	2229539.63	Метод спутниковых геодезических измерений (определений)	0.10	–
618	512570.51	2229525.13	Метод спутниковых геодезических измерений (определений)	0.10	–
619	512566.89	2229520.82	Метод спутниковых геодезических измерений (определений)	0.10	–
620	512566.82	2229507.08	Метод спутниковых геодезических измерений (определений)	0.10	–
621	512573.61	2229493.05	Метод спутниковых геодезических измерений (определений)	0.10	–
622	512575.81	2229490.40	Метод спутниковых геодезических измерений (определений)	0.10	–
623	512590.51	2229459.76	Метод спутниковых геодезических измерений (определений)	0.10	–
624	512596.58	2229446.49	Метод спутниковых геодезических измерений (определений)	0.10	–
625	512601.32	2229435.05	Метод спутниковых геодезических измерений (определений)	0.10	–
626	512596.97	2229432.98	Метод спутниковых геодезических измерений (определений)	0.10	–
627	512611.02	2229403.69	Метод спутниковых геодезических измерений (определений)	0.10	–
628	512634.41	2229415.52	Метод спутниковых геодезических измерений (определений)	0.10	–
629	512628.53	2229427.75	Метод спутниковых геодезических измерений (определений)	0.10	–
630	512634.34	2229431.38	Метод спутниковых геодезических измерений (определений)	0.10	–
631	512635.84	2229434.51	Метод спутниковых геодезических измерений (определений)	0.10	–
632	512630.53	2229458.34	Метод спутниковых геодезических измерений (определений)	0.10	–
633	512631.66	2229462.00	Метод спутниковых геодезических	0.10	–

			измерений (определений)		
634	512649.29	2229471.37	Метод спутниковых геодезических измерений (определений)	0.10	–
635	512687.91	2229489.37	Метод спутниковых геодезических измерений (определений)	0.10	–
636	512701.02	2229495.83	Метод спутниковых геодезических измерений (определений)	0.10	–
637	512709.94	2229501.12	Метод спутниковых геодезических измерений (определений)	0.10	–
638	512716.17	2229500.59	Метод спутниковых геодезических измерений (определений)	0.10	–
639	512723.75	2229491.03	Метод спутниковых геодезических измерений (определений)	0.10	–
640	512730.13	2229490.50	Метод спутниковых геодезических измерений (определений)	0.10	–
641	512735.88	2229492.46	Метод спутниковых геодезических измерений (определений)	0.10	–
642	512756.09	2229501.68	Метод спутниковых геодезических измерений (определений)	0.10	–
643	512758.91	2229505.19	Метод спутниковых геодезических измерений (определений)	0.10	–
644	512765.26	2229508.27	Метод спутниковых геодезических измерений (определений)	0.10	–
645	512767.41	2229500.59	Метод спутниковых геодезических измерений (определений)	0.10	–
646	512741.50	2229481.85	Метод спутниковых геодезических измерений (определений)	0.10	–
647	512743.36	2229460.43	Метод спутниковых геодезических измерений (определений)	0.10	–
648	512746.64	2229450.72	Метод спутниковых геодезических измерений (определений)	0.10	–
649	512747.09	2229445.84	Метод спутниковых геодезических измерений (определений)	0.10	–
650	512750.05	2229440.26	Метод спутниковых геодезических измерений	0.10	–

			(определений)		
651	512779.47	2229424.62	Метод спутниковых геодезических измерений (определений)	0.10	–
652	512791.49	2229406.15	Метод спутниковых геодезических измерений (определений)	0.10	–
653	512796.27	2229397.61	Метод спутниковых геодезических измерений (определений)	0.10	–
654	512798.09	2229398.49	Метод спутниковых геодезических измерений (определений)	0.10	–
655	512815.53	2229407.06	Метод спутниковых геодезических измерений (определений)	0.10	–
656	512823.38	2229411.40	Метод спутниковых геодезических измерений (определений)	0.10	–
657	512827.89	2229414.04	Метод спутниковых геодезических измерений (определений)	0.10	–
658	512837.07	2229417.45	Метод спутниковых геодезических измерений (определений)	0.10	–
659	512842.28	2229419.00	Метод спутниковых геодезических измерений (определений)	0.10	–
660	512846.75	2229420.36	Метод спутниковых геодезических измерений (определений)	0.10	–
661	512860.91	2229427.50	Метод спутниковых геодезических измерений (определений)	0.10	–
662	512883.92	2229440.81	Метод спутниковых геодезических измерений (определений)	0.10	–
663	512902.00	2229450.33	Метод спутниковых геодезических измерений (определений)	0.10	–
664	512905.83	2229451.68	Метод спутниковых геодезических измерений (определений)	0.10	–
665	512907.84	2229449.23	Метод спутниковых геодезических измерений (определений)	0.10	–
666	512909.48	2229448.72	Метод спутниковых геодезических измерений (определений)	0.10	–
667	512924.42	2229456.66	Метод спутниковых геодезических измерений (определений)	0.10	–

668	512929.54	2229459.69	Метод спутниковых геодезических измерений (определений)	0.10	–
669	512934.10	2229461.83	Метод спутниковых геодезических измерений (определений)	0.10	–
670	512949.61	2229469.35	Метод спутниковых геодезических измерений (определений)	0.10	–
671	512972.10	2229480.23	Метод спутниковых геодезических измерений (определений)	0.10	–
672	512972.89	2229480.63	Метод спутниковых геодезических измерений (определений)	0.10	–
673	512985.66	2229487.37	Метод спутниковых геодезических измерений (определений)	0.10	–
674	513021.00	2229504.50	Метод спутниковых геодезических измерений (определений)	0.10	–
675	513021.87	2229507.15	Метод спутниковых геодезических измерений (определений)	0.10	–
676	513024.38	2229508.54	Метод спутниковых геодезических измерений (определений)	0.10	–
677	513035.20	2229513.71	Метод спутниковых геодезических измерений (определений)	0.10	–
678	513037.71	2229515.65	Метод спутниковых геодезических измерений (определений)	0.10	–
679	513040.34	2229517.15	Метод спутниковых геодезических измерений (определений)	0.10	–
680	513056.45	2229524.96	Метод спутниковых геодезических измерений (определений)	0.10	–
681	513066.67	2229530.06	Метод спутниковых геодезических измерений (определений)	0.10	–
682	513077.98	2229535.65	Метод спутниковых геодезических измерений (определений)	0.10	–
683	513087.26	2229540.39	Метод спутниковых геодезических измерений (определений)	0.10	–
684	513097.04	2229544.90	Метод спутниковых геодезических измерений (определений)	0.10	–
685	513102.33	2229547.52	Метод спутниковых	0.10	–

			геодезических измерений (определений)		
686	513104.66	2229548.29	Метод спутниковых геодезических измерений (определений)	0.10	–
687	513120.26	2229557.29	Метод спутниковых геодезических измерений (определений)	0.10	–
688	513129.36	2229561.60	Метод спутниковых геодезических измерений (определений)	0.10	–
689	513143.61	2229536.83	Метод спутниковых геодезических измерений (определений)	0.10	–
690	513145.34	2229537.83	Метод спутниковых геодезических измерений (определений)	0.10	–
691	513131.19	2229562.44	Метод спутниковых геодезических измерений (определений)	0.10	–
692	513140.88	2229567.00	Метод спутниковых геодезических измерений (определений)	0.10	–
693	513149.96	2229571.90	Метод спутниковых геодезических измерений (определений)	0.10	–
694	513155.24	2229574.52	Метод спутниковых геодезических измерений (определений)	0.10	–
695	513160.34	2229575.54	Метод спутниковых геодезических измерений (определений)	0.10	–
696	513178.03	2229584.65	Метод спутниковых геодезических измерений (определений)	0.10	–
697	513179.33	2229587.24	Метод спутниковых геодезических измерений (определений)	0.10	–
698	513185.87	2229590.00	Метод спутниковых геодезических измерений (определений)	0.10	–
699	513197.53	2229595.65	Метод спутниковых геодезических измерений (определений)	0.10	–
700	513207.80	2229600.40	Метод спутниковых геодезических измерений (определений)	0.10	–
701	513231.62	2229611.94	Метод спутниковых геодезических измерений (определений)	0.10	–
702	513238.14	2229616.03	Метод спутниковых геодезических	0.10	–

			измерений (определений)		
703	513248.84	2229619.17	Метод спутниковых геодезических измерений (определений)	0.10	–
704	513251.67	2229616.54	Метод спутниковых геодезических измерений (определений)	0.10	–
705	513264.58	2229622.96	Метод спутниковых геодезических измерений (определений)	0.10	–
706	513319.44	2229650.04	Метод спутниковых геодезических измерений (определений)	0.10	–
707	513320.88	2229651.30	Метод спутниковых геодезических измерений (определений)	0.10	–
708	513321.83	2229655.99	Метод спутниковых геодезических измерений (определений)	0.10	–
709	513316.13	2229670.68	Метод спутниковых геодезических измерений (определений)	0.10	–
710	513310.88	2229679.53	Метод спутниковых геодезических измерений (определений)	0.10	–
711	513309.64	2229680.97	Метод спутниковых геодезических измерений (определений)	0.10	–
712	513287.26	2229726.21	Метод спутниковых геодезических измерений (определений)	0.10	–
713	513274.75	2229752.79	Метод спутниковых геодезических измерений (определений)	0.10	–
714	513273.81	2229754.30	Метод спутниковых геодезических измерений (определений)	0.10	–
715	513250.66	2229750.36	Метод спутниковых геодезических измерений (определений)	0.10	–
716	513231.65	2229740.91	Метод спутниковых геодезических измерений (определений)	0.10	–
717	513231.54	2229738.90	Метод спутниковых геодезических измерений (определений)	0.10	–
718	513234.33	2229732.09	Метод спутниковых геодезических измерений (определений)	0.10	–
719	513230.03	2229730.13	Метод спутниковых геодезических измерений	0.10	–

			(определений)		
720	513228.96	2229732.80	Метод спутниковых геодезических измерений (определений)	0.10	–
721	513227.09	2229732.05	Метод спутниковых геодезических измерений (определений)	0.10	–
722	513228.93	2229727.50	Метод спутниковых геодезических измерений (определений)	0.10	–
723	513235.34	2229730.20	Метод спутниковых геодезических измерений (определений)	0.10	–
724	513236.64	2229731.72	Метод спутниковых геодезических измерений (определений)	0.10	–
725	513233.58	2229739.64	Метод спутниковых геодезических измерений (определений)	0.10	–
726	513251.29	2229748.44	Метод спутниковых геодезических измерений (определений)	0.10	–
727	513272.82	2229752.10	Метод спутниковых геодезических измерений (определений)	0.10	–
728	513285.46	2229725.34	Метод спутниковых геодезических измерений (определений)	0.10	–
729	513307.96	2229679.86	Метод спутниковых геодезических измерений (определений)	0.10	–
730	513309.27	2229678.34	Метод спутниковых геодезических измерений (определений)	0.10	–
731	513314.27	2229669.96	Метод спутниковых геодезических измерений (определений)	0.10	–
732	513319.75	2229655.81	Метод спутниковых геодезических измерений (определений)	0.10	–
733	513319.05	2229652.36	Метод спутниковых геодезических измерений (определений)	0.10	–
734	513318.32	2229651.72	Метод спутниковых геодезических измерений (определений)	0.10	–
735	513263.69	2229624.75	Метод спутниковых геодезических измерений (определений)	0.10	–
736	513252.02	2229618.94	Метод спутниковых геодезических измерений (определений)	0.10	–

737	513249.37	2229621.41	Метод спутниковых геодезических измерений (определений)	0.10	–
738	513237.31	2229617.87	Метод спутниковых геодезических измерений (определений)	0.10	–
739	513230.65	2229613.69	Метод спутниковых геодезических измерений (определений)	0.10	–
740	513206.94	2229602.21	Метод спутниковых геодезических измерений (определений)	0.10	–
741	513196.67	2229597.46	Метод спутниковых геодезических измерений (определений)	0.10	–
742	513185.04	2229591.82	Метод спутниковых геодезических измерений (определений)	0.10	–
743	513177.87	2229588.80	Метод спутниковых геодезических измерений (определений)	0.10	–
744	513176.53	2229586.12	Метод спутниковых геодезических измерений (определений)	0.10	–
745	513171.20	2229583.35	Метод спутниковых геодезических измерений (определений)	0.10	–
746	513159.68	2229577.44	Метод спутниковых геодезических измерений (определений)	0.10	–
747	513154.59	2229576.44	Метод спутниковых геодезических измерений (определений)	0.10	–
748	513149.04	2229573.68	Метод спутниковых геодезических измерений (определений)	0.10	–
749	513139.98	2229568.79	Метод спутниковых геодезических измерений (определений)	0.10	–
750	513129.85	2229564.77	Метод спутниковых геодезических измерений (определений)	0.10	–
751	513119.78	2229559.83	Метод спутниковых геодезических измерений (определений)	0.10	–
752	513118.91	2229559.67	Метод спутниковых геодезических измерений (определений)	0.10	–
753	513107.66	2229553.93	Метод спутниковых геодезических измерений (определений)	0.10	–
754	513107.24	2229554.69	Метод спутниковых	0.10	–

			геодезических измерений (определений)		
755	513105.49	2229553.73	Метод спутниковых геодезических измерений (определений)	0.10	–
756	513106.55	2229551.73	Метод спутниковых геодезических измерений (определений)	0.10	–
757	513103.83	2229550.12	Метод спутниковых геодезических измерений (определений)	0.10	–
758	513101.57	2229549.37	Метод спутниковых геодезических измерений (определений)	0.10	–
759	513096.18	2229546.71	Метод спутниковых геодезических измерений (определений)	0.10	–
760	513086.39	2229542.19	Метод спутниковых геодезических измерений (определений)	0.10	–
761	513077.08	2229537.44	Метод спутниковых геодезических измерений (определений)	0.10	–
762	513065.78	2229531.85	Метод спутниковых геодезических измерений (определений)	0.10	–
763	513055.57	2229526.75	Метод спутниковых геодезических измерений (определений)	0.10	–
764	513039.41	2229518.92	Метод спутниковых геодезических измерений (определений)	0.10	–
765	513036.60	2229517.31	Метод спутниковых геодезических измерений (определений)	0.10	–
766	513034.15	2229515.42	Метод спутниковых геодезических измерений (определений)	0.10	–
767	513023.46	2229510.32	Метод спутниковых геодезических измерений (определений)	0.10	–
768	513020.21	2229508.52	Метод спутниковых геодезических измерений (определений)	0.10	–
769	513019.36	2229505.92	Метод спутниковых геодезических измерений (определений)	0.10	–
770	512984.76	2229489.15	Метод спутниковых геодезических измерений (определений)	0.10	–
771	512971.96	2229482.40	Метод спутниковых геодезических	0.10	–

			измерений (определений)		
772	512971.20	2229482.02	Метод спутниковых геодезических измерений (определений)	0.10	–
773	512948.74	2229471.15	Метод спутниковых геодезических измерений (определений)	0.10	–
774	512933.24	2229463.63	Метод спутниковых геодезических измерений (определений)	0.10	–
775	512928.60	2229461.46	Метод спутниковых геодезических измерений (определений)	0.10	–
776	512923.44	2229458.40	Метод спутниковых геодезических измерений (определений)	0.10	–
777	512909.28	2229450.88	Метод спутниковых геодезических измерений (определений)	0.10	–
778	512909.01	2229450.96	Метод спутниковых геодезических измерений (определений)	0.10	–
779	512907.01	2229453.40	Метод спутниковых геодезических измерений (определений)	0.10	–
780	512905.77	2229453.81	Метод спутниковых геодезических измерений (определений)	0.10	–
781	512901.19	2229452.15	Метод спутниковых геодезических измерений (определений)	0.10	–
782	512882.95	2229442.56	Метод спутниковых геодезических измерений (определений)	0.10	–
783	512859.96	2229429.26	Метод спутниковых геодезических измерений (определений)	0.10	–
784	512846.00	2229422.22	Метод спутниковых геодезических измерений (определений)	0.10	–
785	512841.70	2229420.92	Метод спутниковых геодезических измерений (определений)	0.10	–
786	512836.43	2229419.35	Метод спутниковых геодезических измерений (определений)	0.10	–
787	512827.03	2229415.85	Метод спутниковых геодезических измерений (определений)	0.10	–
788	512822.39	2229413.14	Метод спутниковых геодезических измерений	0.10	–

			(определений)		
789	512814.60	2229408.83	Метод спутниковых геодезических измерений (определений)	0.10	–
790	512797.06	2229400.25	Метод спутниковых геодезических измерений (определений)	0.10	–
791	512793.20	2229407.18	Метод спутниковых геодезических измерений (определений)	0.10	–
792	512780.86	2229426.15	Метод спутниковых геодезических измерений (определений)	0.10	–
793	512751.53	2229441.73	Метод спутниковых геодезических измерений (определений)	0.10	–
794	512749.04	2229446.42	Метод спутниковых геодезических измерений (определений)	0.10	–
795	512748.61	2229451.14	Метод спутниковых геодезических измерений (определений)	0.10	–
796	512745.33	2229460.84	Метод спутниковых геодезических измерений (определений)	0.10	–
797	512743.59	2229480.88	Метод спутниковых геодезических измерений (определений)	0.10	–
798	512769.71	2229499.80	Метод спутниковых геодезических измерений (определений)	0.10	–
799	512767.08	2229509.15	Метод спутниковых геодезических измерений (определений)	0.10	–
539	512788.00	2229519.29	Метод спутниковых геодезических измерений (определений)	0.10	–
Граница1(9)	–	–	–	–	–
800	513220.91	2229425.52	Метод спутниковых геодезических измерений (определений)	0.10	–
801	513222.66	2229426.48	Метод спутниковых геодезических измерений (определений)	0.10	–
802	513217.05	2229436.70	Метод спутниковых геодезических измерений (определений)	0.10	–
803	513196.69	2229442.11	Метод спутниковых геодезических измерений (определений)	0.10	–
804	513181.56	2229468.03	Метод спутниковых геодезических измерений	0.10	–

			(определений)		
805	513164.65	2229498.58	Метод спутниковых геодезических измерений (определений)	0.10	–
806	513162.12	2229503.79	Метод спутниковых геодезических измерений (определений)	0.10	–
807	513163.17	2229509.23	Метод спутниковых геодезических измерений (определений)	0.10	–
808	513161.21	2229509.61	Метод спутниковых геодезических измерений (определений)	0.10	–
809	513160.03	2229503.52	Метод спутниковых геодезических измерений (определений)	0.10	–
810	513162.87	2229497.66	Метод спутниковых геодезических измерений (определений)	0.10	–
811	513179.82	2229467.04	Метод спутниковых геодезических измерений (определений)	0.10	–
812	513195.38	2229440.39	Метод спутниковых геодезических измерений (определений)	0.10	–
813	513215.71	2229434.98	Метод спутниковых геодезических измерений (определений)	0.10	–
800	513220.91	2229425.52	Метод спутниковых геодезических измерений (определений)	0.10	–
Граница1(10)	–	–	–	–	–
814	513593.40	2228655.63	Метод спутниковых геодезических измерений (определений)	0.10	–
815	513592.78	2228657.53	Метод спутниковых геодезических измерений (определений)	0.10	–
816	513580.26	2228653.43	Метод спутниковых геодезических измерений (определений)	0.10	–
817	513571.41	2228669.97	Метод спутниковых геодезических измерений (определений)	0.10	–
818	513561.89	2228699.42	Метод спутниковых геодезических измерений (определений)	0.10	–
819	513546.21	2228755.93	Метод спутниковых геодезических измерений (определений)	0.10	–
820	513526.26	2228839.20	Метод спутниковых геодезических измерений	0.10	–

			(определений)		
821	513526.80	2228853.76	Метод спутниковых геодезических измерений (определений)	0.10	–
822	513518.44	2228904.51	Метод спутниковых геодезических измерений (определений)	0.10	–
823	513517.05	2228906.33	Метод спутниковых геодезических измерений (определений)	0.10	–
824	513514.62	2228907.03	Метод спутниковых геодезических измерений (определений)	0.10	–
825	513508.42	2228923.13	Метод спутниковых геодезических измерений (определений)	0.10	–
826	513503.41	2228938.65	Метод спутниковых геодезических измерений (определений)	0.10	–
827	513498.68	2228944.74	Метод спутниковых геодезических измерений (определений)	0.10	–
828	513496.80	2228946.62	Метод спутниковых геодезических измерений (определений)	0.10	–
829	513486.77	2228949.80	Метод спутниковых геодезических измерений (определений)	0.10	–
830	513464.14	2228983.94	Метод спутниковых геодезических измерений (определений)	0.10	–
831	513464.54	2228986.73	Метод спутниковых геодезических измерений (определений)	0.10	–
832	513443.72	2229024.52	Метод спутниковых геодезических измерений (определений)	0.10	–
833	513432.58	2229043.68	Метод спутниковых геодезических измерений (определений)	0.10	–
834	513433.48	2229047.44	Метод спутниковых геодезических измерений (определений)	0.10	–
835	513429.12	2229048.31	Метод спутниковых геодезических измерений (определений)	0.10	–
836	513414.31	2229073.37	Метод спутниковых геодезических измерений (определений)	0.10	–
837	513410.41	2229079.19	Метод спутниковых геодезических измерений (определений)	0.10	–

838	513404.00	2229091.72	Метод спутниковых геодезических измерений (определений)	0.10	–
839	513404.32	2229097.37	Метод спутниковых геодезических измерений (определений)	0.10	–
840	513401.24	2229097.76	Метод спутниковых геодезических измерений (определений)	0.10	–
841	513400.32	2229101.22	Метод спутниковых геодезических измерений (определений)	0.10	–
842	513396.08	2229104.94	Метод спутниковых геодезических измерений (определений)	0.10	–
843	513387.78	2229118.24	Метод спутниковых геодезических измерений (определений)	0.10	–
844	513378.57	2229134.21	Метод спутниковых геодезических измерений (определений)	0.10	–
845	513366.45	2229153.92	Метод спутниковых геодезических измерений (определений)	0.10	–
846	513354.81	2229174.39	Метод спутниковых геодезических измерений (определений)	0.10	–
847	513349.91	2229180.72	Метод спутниковых геодезических измерений (определений)	0.10	–
848	513337.06	2229202.48	Метод спутниковых геодезических измерений (определений)	0.10	–
849	513327.55	2229218.89	Метод спутниковых геодезических измерений (определений)	0.10	–
850	513310.63	2229249.58	Метод спутниковых геодезических измерений (определений)	0.10	–
851	513294.45	2229276.75	Метод спутниковых геодезических измерений (определений)	0.10	–
852	513272.50	2229311.91	Метод спутниковых геодезических измерений (определений)	0.10	–
853	513268.83	2229316.87	Метод спутниковых геодезических измерений (определений)	0.10	–
854	513268.62	2229321.10	Метод спутниковых геодезических измерений (определений)	0.10	–
855	513269.37	2229329.02	Метод спутниковых	0.10	–

			геодезических измерений (определений)		
856	513269.01	2229333.46	Метод спутниковых геодезических измерений (определений)	0.10	–
857	513269.79	2229339.71	Метод спутниковых геодезических измерений (определений)	0.10	–
858	513273.41	2229339.57	Метод спутниковых геодезических измерений (определений)	0.10	–
859	513273.49	2229341.57	Метод спутниковых геодезических измерений (определений)	0.10	–
860	513268.03	2229341.78	Метод спутниковых геодезических измерений (определений)	0.10	–
861	513267.00	2229333.50	Метод спутниковых геодезических измерений (определений)	0.10	–
862	513267.36	2229329.03	Метод спутниковых геодезических измерений (определений)	0.10	–
863	513266.62	2229321.14	Метод спутниковых геодезических измерений (определений)	0.10	–
864	513266.86	2229316.17	Метод спутниковых геодезических измерений (определений)	0.10	–
865	513270.85	2229310.78	Метод спутниковых геодезических измерений (определений)	0.10	–
866	513292.74	2229275.71	Метод спутниковых геодезических измерений (определений)	0.10	–
867	513308.89	2229248.59	Метод спутниковых геодезических измерений (определений)	0.10	–
868	513325.81	2229217.91	Метод спутниковых геодезических измерений (определений)	0.10	–
869	513335.33	2229201.48	Метод спутниковых геодезических измерений (определений)	0.10	–
870	513348.25	2229179.59	Метод спутниковых геодезических измерений (определений)	0.10	–
871	513353.14	2229173.28	Метод спутниковых геодезических измерений (определений)	0.10	–
872	513364.73	2229152.90	Метод спутниковых геодезических	0.10	–

			измерений (определений)		
873	513376.85	2229133.19	Метод спутниковых геодезических измерений (определений)	0.10	–
874	513386.06	2229117.21	Метод спутниковых геодезических измерений (определений)	0.10	–
875	513394.54	2229103.63	Метод спутниковых геодезических измерений (определений)	0.10	–
876	513398.54	2229100.12	Метод спутниковых геодезических измерений (определений)	0.10	–
877	513399.65	2229095.94	Метод спутниковых геодезических измерений (определений)	0.10	–
878	513402.22	2229095.62	Метод спутниковых геодезических измерений (определений)	0.10	–
879	513401.97	2229091.29	Метод спутниковых геодезических измерений (определений)	0.10	–
880	513408.68	2229078.17	Метод спутниковых геодезических измерений (определений)	0.10	–
881	513412.62	2229072.30	Метод спутниковых геодезических измерений (определений)	0.10	–
882	513427.84	2229046.52	Метод спутниковых геодезических измерений (определений)	0.10	–
883	513431.05	2229045.88	Метод спутниковых геодезических измерений (определений)	0.10	–
884	513430.45	2229043.37	Метод спутниковых геодезических измерений (определений)	0.10	–
885	513441.98	2229023.54	Метод спутниковых геодезических измерений (определений)	0.10	–
886	513462.47	2228986.37	Метод спутниковых геодезических измерений (определений)	0.10	–
887	513462.05	2228983.47	Метод спутниковых геодезических измерений (определений)	0.10	–
888	513485.49	2228948.11	Метод спутниковых геодезических измерений (определений)	0.10	–
889	513495.73	2228944.86	Метод спутниковых геодезических измерений	0.10	–

			(определений)		
890	513497.19	2228943.41	Метод спутниковых геодезических измерений (определений)	0.10	–
891	513501.59	2228937.73	Метод спутниковых геодезических измерений (определений)	0.10	–
892	513506.53	2228922.47	Метод спутниковых геодезических измерений (определений)	0.10	–
893	513513.11	2228905.38	Метод спутниковых геодезических измерений (определений)	0.10	–
894	513516.41	2228904.16	Метод спутниковых геодезических измерений (определений)	0.10	–
895	513524.79	2228853.63	Метод спутниковых геодезических измерений (определений)	0.10	–
896	513524.25	2228839.00	Метод спутниковых геодезических измерений (определений)	0.10	–
897	513544.27	2228755.45	Метод спутниковых геодезических измерений (определений)	0.10	–
898	513559.97	2228698.84	Метод спутниковых геодезических измерений (определений)	0.10	–
899	513569.56	2228669.18	Метод спутниковых геодезических измерений (определений)	0.10	–
900	513579.29	2228651.01	Метод спутниковых геодезических измерений (определений)	0.10	–
814	513593.40	2228655.63	Метод спутниковых геодезических измерений (определений)	0.10	–
Граница1(11)	–	–	–	–	–
901	512741.33	2229234.74	Метод спутниковых геодезических измерений (определений)	0.10	–
902	512710.93	2229218.95	Метод спутниковых геодезических измерений (определений)	0.10	–
903	512724.33	2229193.19	Метод спутниковых геодезических измерений (определений)	0.10	–
904	512754.73	2229208.98	Метод спутниковых геодезических измерений (определений)	0.10	–
905	512747.30	2229223.27	Метод спутниковых геодезических измерений	0.10	–

			(определений)		
906	512770.34	2229234.23	Метод спутниковых геодезических измерений (определений)	0.10	–
907	512785.59	2229241.96	Метод спутниковых геодезических измерений (определений)	0.10	–
908	512764.52	2229285.56	Метод спутниковых геодезических измерений (определений)	0.10	–
909	512760.41	2229296.11	Метод спутниковых геодезических измерений (определений)	0.10	–
910	512749.56	2229319.65	Метод спутниковых геодезических измерений (определений)	0.10	–
911	512744.20	2229329.59	Метод спутниковых геодезических измерений (определений)	0.10	–
912	512739.90	2229330.66	Метод спутниковых геодезических измерений (определений)	0.10	–
913	512737.78	2229335.01	Метод спутниковых геодезических измерений (определений)	0.10	–
914	512715.46	2229324.56	Метод спутниковых геодезических измерений (определений)	0.10	–
915	512682.63	2229307.15	Метод спутниковых геодезических измерений (определений)	0.10	–
916	512681.61	2229304.32	Метод спутниковых геодезических измерений (определений)	0.10	–
917	512662.24	2229295.01	Метод спутниковых геодезических измерений (определений)	0.10	–
918	512649.33	2229287.70	Метод спутниковых геодезических измерений (определений)	0.10	–
919	512647.74	2229285.88	Метод спутниковых геодезических измерений (определений)	0.10	–
920	512624.91	2229273.44	Метод спутниковых геодезических измерений (определений)	0.10	–
921	512616.62	2229270.00	Метод спутниковых геодезических измерений (определений)	0.10	–
922	512601.16	2229262.40	Метод спутниковых геодезических измерений (определений)	0.10	–

923	512592.90	2229258.92	Метод спутниковых геодезических измерений (определений)	0.10	–
924	512572.03	2229249.32	Метод спутниковых геодезических измерений (определений)	0.10	–
925	512567.88	2229248.51	Метод спутниковых геодезических измерений (определений)	0.10	–
926	512557.61	2229253.13	Метод спутниковых геодезических измерений (определений)	0.10	–
927	512556.79	2229251.32	Метод спутниковых геодезических измерений (определений)	0.10	–
928	512567.64	2229246.43	Метод спутниковых геодезических измерений (определений)	0.10	–
929	512572.65	2229247.40	Метод спутниковых геодезических измерений (определений)	0.10	–
930	512593.71	2229257.09	Метод спутниковых геодезических измерений (определений)	0.10	–
931	512601.99	2229260.58	Метод спутниковых геодезических измерений (определений)	0.10	–
932	512617.44	2229268.17	Метод спутниковых геодезических измерений (определений)	0.10	–
933	512625.80	2229271.64	Метод спутниковых геодезических измерений (определений)	0.10	–
934	512649.01	2229284.30	Метод спутниковых геодезических измерений (определений)	0.10	–
935	512650.59	2229286.11	Метод спутниковых геодезических измерений (определений)	0.10	–
936	512663.20	2229293.25	Метод спутниковых геодезических измерений (определений)	0.10	–
937	512683.21	2229302.86	Метод спутниковых геодезических измерений (определений)	0.10	–
938	512684.25	2229305.74	Метод спутниковых геодезических измерений (определений)	0.10	–
939	512716.38	2229322.78	Метод спутниковых геодезических измерений (определений)	0.10	–
940	512736.84	2229332.36	Метод спутниковых	0.10	–

			геодезических измерений (определений)		
941	512738.51	2229328.94	Метод спутниковых геодезических измерений (определений)	0.10	–
942	512742.86	2229327.86	Метод спутниковых геодезических измерений (определений)	0.10	–
943	512747.77	2229318.76	Метод спутниковых геодезических измерений (определений)	0.10	–
944	512758.57	2229295.33	Метод спутниковых геодезических измерений (определений)	0.10	–
945	512762.68	2229284.76	Метод спутниковых геодезических измерений (определений)	0.10	–
946	512782.94	2229242.86	Метод спутниковых геодезических измерений (определений)	0.10	–
947	512769.46	2229236.03	Метод спутниковых геодезических измерений (определений)	0.10	–
948	512746.37	2229225.04	Метод спутниковых геодезических измерений (определений)	0.10	–
901	512741.33	2229234.74	Метод спутниковых геодезических измерений (определений)	0.10	–
Граница1(12)	–	–	–	–	–
949	511823.82	2229521.37	Метод спутниковых геодезических измерений (определений)	0.10	–
950	511844.09	2229502.50	Метод спутниковых геодезических измерений (определений)	0.10	–
951	511860.40	2229520.01	Метод спутниковых геодезических измерений (определений)	0.10	–
952	511916.41	2229531.12	Метод спутниковых геодезических измерений (определений)	0.10	–
953	511916.03	2229533.08	Метод спутниковых геодезических измерений (определений)	0.10	–
954	511860.85	2229522.14	Метод спутниковых геодезических измерений (определений)	0.10	–
955	511841.48	2229540.25	Метод спутниковых геодезических измерений (определений)	0.10	–
956	511829.09	2229527.01	Метод спутниковых	0.10	–

			геодезических измерений (определений)		
957	511787.43	2229576.79	Метод спутниковых геодезических измерений (определений)	0.10	–
958	511785.32	2229579.95	Метод спутниковых геодезических измерений (определений)	0.10	–
959	511743.94	2229615.87	Метод спутниковых геодезических измерений (определений)	0.10	–
960	511725.88	2229632.11	Метод спутниковых геодезических измерений (определений)	0.10	–
961	511749.00	2229657.02	Метод спутниковых геодезических измерений (определений)	0.10	–
962	511736.28	2229703.96	Метод спутниковых геодезических измерений (определений)	0.10	–
963	511785.64	2229754.86	Метод спутниковых геодезических измерений (определений)	0.10	–
964	511804.05	2229774.62	Метод спутниковых геодезических измерений (определений)	0.10	–
965	511809.54	2229769.25	Метод спутниковых геодезических измерений (определений)	0.10	–
966	511811.51	2229771.25	Метод спутниковых геодезических измерений (определений)	0.10	–
967	511804.26	2229778.76	Метод спутниковых геодезических измерений (определений)	0.10	–
968	511800.27	2229774.65	Метод спутниковых геодезических измерений (определений)	0.10	–
969	511672.75	2229892.78	Метод спутниковых геодезических измерений (определений)	0.10	–
970	511691.40	2229911.73	Метод спутниковых геодезических измерений (определений)	0.10	–
971	511566.09	2230031.83	Метод спутниковых геодезических измерений (определений)	0.10	–
972	511631.25	2230099.55	Метод спутниковых геодезических измерений (определений)	0.10	–
973	511610.62	2230120.23	Метод спутниковых геодезических	0.10	–

			измерений (определений)		
974	511659.49	2230100.00	Метод спутниковых геодезических измерений (определений)	0.10	–
975	511690.09	2230076.02	Метод спутниковых геодезических измерений (определений)	0.10	–
976	511706.30	2230093.00	Метод спутниковых геодезических измерений (определений)	0.10	–
977	511720.04	2230088.30	Метод спутниковых геодезических измерений (определений)	0.10	–
978	511785.65	2230045.87	Метод спутниковых геодезических измерений (определений)	0.10	–
979	511798.01	2230036.72	Метод спутниковых геодезических измерений (определений)	0.10	–
980	511825.16	2230013.97	Метод спутниковых геодезических измерений (определений)	0.10	–
981	511860.07	2229985.94	Метод спутниковых геодезических измерений (определений)	0.10	–
982	511880.00	2229962.05	Метод спутниковых геодезических измерений (определений)	0.10	–
983	511920.87	2229915.22	Метод спутниковых геодезических измерений (определений)	0.10	–
984	511971.74	2229858.25	Метод спутниковых геодезических измерений (определений)	0.10	–
985	512013.15	2229831.68	Метод спутниковых геодезических измерений (определений)	0.10	–
986	512013.51	2229829.28	Метод спутниковых геодезических измерений (определений)	0.10	–
987	512015.49	2229829.57	Метод спутниковых геодезических измерений (определений)	0.10	–
988	512015.00	2229832.87	Метод спутниковых геодезических измерений (определений)	0.10	–
989	511973.05	2229859.79	Метод спутниковых геодезических измерений (определений)	0.10	–
990	511922.37	2229916.54	Метод спутниковых геодезических измерений	0.10	–

			(определений)		
991	511881.52	2229963.35	Метод спутниковых геодезических измерений (определений)	0.10	–
992	511861.48	2229987.38	Метод спутниковых геодезических измерений (определений)	0.10	–
993	511826.43	2230015.51	Метод спутниковых геодезических измерений (определений)	0.10	–
994	511799.25	2230038.29	Метод спутниковых геодезических измерений (определений)	0.10	–
995	511786.79	2230047.52	Метод спутниковых геодезических измерений (определений)	0.10	–
996	511721.68	2230089.62	Метод спутниковых геодезических измерений (определений)	0.10	–
997	511727.90	2230107.73	Метод спутниковых геодезических измерений (определений)	0.10	–
998	511730.56	2230118.04	Метод спутниковых геодезических измерений (определений)	0.10	–
999	511732.74	2230122.67	Метод спутниковых геодезических измерений (определений)	0.10	–
1000	511732.37	2230129.61	Метод спутниковых геодезических измерений (определений)	0.10	–
1001	511729.04	2230138.30	Метод спутниковых геодезических измерений (определений)	0.10	–
1002	511718.82	2230148.69	Метод спутниковых геодезических измерений (определений)	0.10	–
1003	511711.27	2230163.58	Метод спутниковых геодезических измерений (определений)	0.10	–
1004	511706.51	2230167.21	Метод спутниковых геодезических измерений (определений)	0.10	–
1005	511703.09	2230163.59	Метод спутниковых геодезических измерений (определений)	0.10	–
1006	511705.30	2230161.54	Метод спутниковых геодезических измерений (определений)	0.10	–
1007	511707.00	2230163.35	Метод спутниковых геодезических измерений (определений)	0.10	–

1008	511708.97	2230161.77	Метод спутниковых геодезических измерений (определений)	0.10	–
1009	511716.49	2230147.04	Метод спутниковых геодезических измерений (определений)	0.10	–
1010	511726.99	2230136.58	Метод спутниковых геодезических измерений (определений)	0.10	–
1011	511729.79	2230128.96	Метод спутниковых геодезических измерений (определений)	0.10	–
1012	511729.93	2230123.15	Метод спутниковых геодезических измерений (определений)	0.10	–
1013	511727.84	2230119.00	Метод спутниковых геодезических измерений (определений)	0.10	–
1014	511725.04	2230108.60	Метод спутниковых геодезических измерений (определений)	0.10	–
1015	511718.99	2230090.77	Метод спутниковых геодезических измерений (определений)	0.10	–
1016	511705.74	2230095.31	Метод спутниковых геодезических измерений (определений)	0.10	–
1017	511689.90	2230078.71	Метод спутниковых геодезических измерений (определений)	0.10	–
1018	511660.51	2230101.75	Метод спутниковых геодезических измерений (определений)	0.10	–
1019	511643.53	2230108.88	Метод спутниковых геодезических измерений (определений)	0.10	–
1020	511634.08	2230112.47	Метод спутниковых геодезических измерений (определений)	0.10	–
1021	511606.86	2230124.00	Метод спутниковых геодезических измерений (определений)	0.10	–
1022	511601.70	2230129.19	Метод спутниковых геодезических измерений (определений)	0.10	–
1023	511602.25	2230129.74	Метод спутниковых геодезических измерений (определений)	0.10	–
1024	511600.83	2230131.15	Метод спутниковых геодезических измерений (определений)	0.10	–
1025	511600.29	2230130.60	Метод спутниковых	0.10	–

			геодезических измерений (определений)		
1026	511597.23	2230133.66	Метод спутниковых геодезических измерений (определений)	0.10	–
1027	511600.19	2230137.71	Метод спутниковых геодезических измерений (определений)	0.10	–
1028	511602.87	2230135.19	Метод спутниковых геодезических измерений (определений)	0.10	–
1029	511604.24	2230136.65	Метод спутниковых геодезических измерений (определений)	0.10	–
1030	511599.91	2230140.72	Метод спутниковых геодезических измерений (определений)	0.10	–
1031	511594.60	2230133.46	Метод спутниковых геодезических измерений (определений)	0.10	–
1032	511598.88	2230129.18	Метод спутниковых геодезических измерений (определений)	0.10	–
1033	511598.52	2230128.82	Метод спутниковых геодезических измерений (определений)	0.10	–
1034	511604.38	2230122.88	Метод спутниковых геодезических измерений (определений)	0.10	–
1035	511605.72	2230122.31	Метод спутниковых геодезических измерений (определений)	0.10	–
1036	511628.45	2230099.52	Метод спутниковых геодезических измерений (определений)	0.10	–
1037	511563.27	2230031.77	Метод спутниковых геодезических измерений (определений)	0.10	–
1038	511688.55	2229911.69	Метод спутниковых геодезических измерений (определений)	0.10	–
1039	511669.88	2229892.71	Метод спутниковых геодезических измерений (определений)	0.10	–
1040	511799.49	2229772.65	Метод спутниковых геодезических измерений (определений)	0.10	–
1041	511784.19	2229756.23	Метод спутниковых геодезических измерений (определений)	0.10	–
1042	511734.05	2229704.54	Метод спутниковых геодезических	0.10	–

			измерений (определений)		
1043	511746.78	2229657.57	Метод спутниковых геодезических измерений (определений)	0.10	–
1044	511723.03	2229631.98	Метод спутниковых геодезических измерений (определений)	0.10	–
1045	511742.61	2229614.37	Метод спутниковых геодезических измерений (определений)	0.10	–
1046	511783.80	2229578.63	Метод спутниковых геодезических измерений (определений)	0.10	–
1047	511785.83	2229575.58	Метод спутниковых геодезических измерений (определений)	0.10	–
1048	511827.71	2229525.52	Метод спутниковых геодезических измерений (определений)	0.10	–
949	511823.82	2229521.37	Метод спутниковых геодезических измерений (определений)	0.10	–

3. Сведения о характерных точках части (частей) границы объекта

Обозначение характерных точек части границы	Координаты, м		Метод определения координат характерной точки	Средняя квадратическая погрешность положения характерной точки (M_t), м	Описание обозначения точки на местности (при наличии)
	X	Y			
1	2	3	4	5	6
–	–	–	–	–	–

Схема расположения границ публичного сервитута
для эксплуатации объекта электросетевого хозяйства
Электросетевой комплекс Подстанция 110/6кВ «Балатовская»
(КЛ 6 кВ ф. Вату, КЛ 6 кВ ф. Холодильник от РП-36, КЛ 6 кВ ф. Заря от РП-69;
ТП: 7193,7061,7055,7192,7054,7333; КТП-7081; РП-73)
(наименование объекта)

План границ объекта

Обзорная схема границ объекта

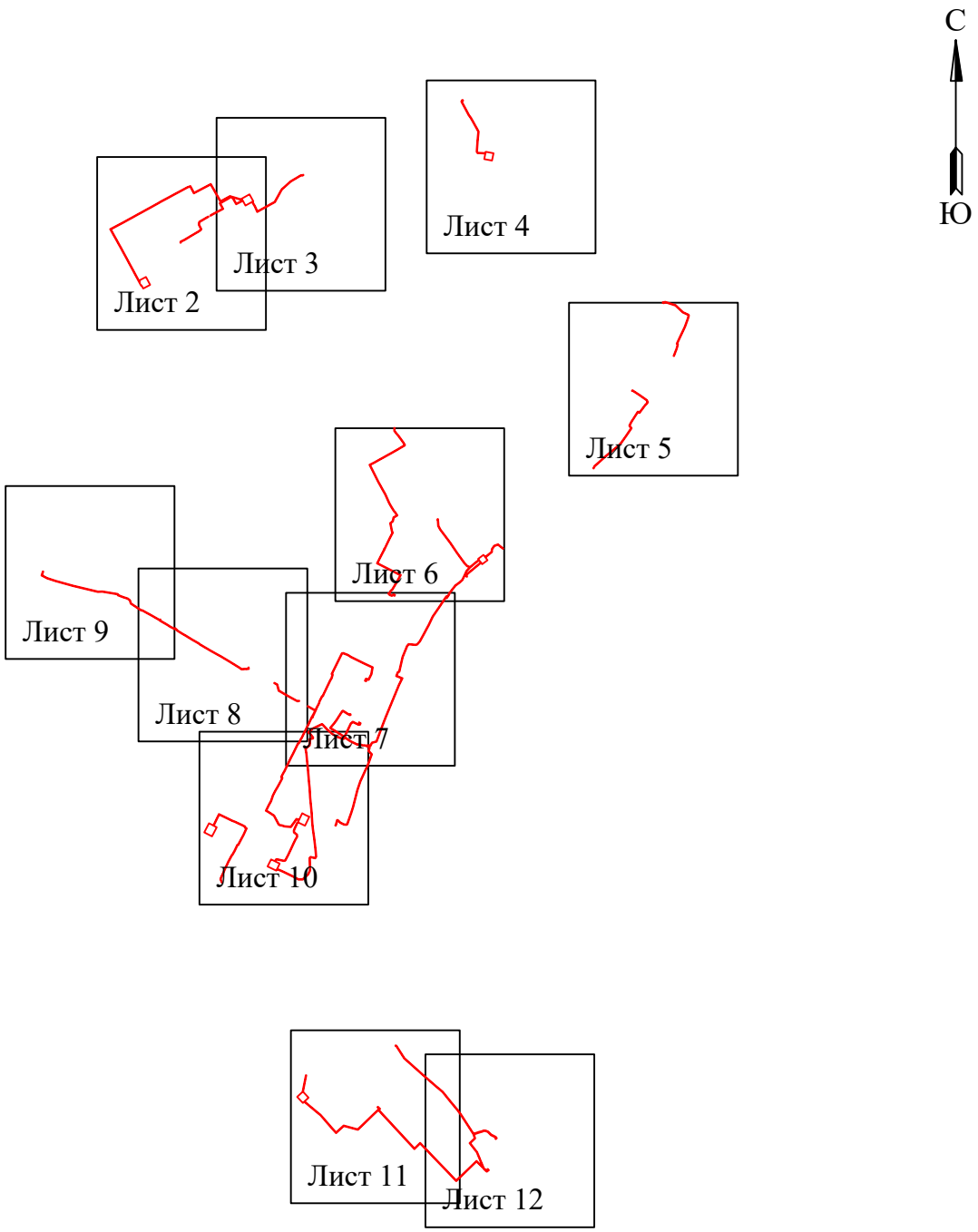

Условные обозначения:

- граница устанавливаемой зоны публичного сервитута

Схема расположения границ публичного сервитута
для эксплуатации объекта электросетевого хозяйства

Электросетевой комплекс Подстанция 110/6кВ «Балатовская»
(КЛ 6 кВ ф. Вату, КЛ 6 кВ ф. Холодильник от РП-36, КЛ 6 кВ ф. Заря от РП-69;
ТП: 7193,7061,7055,7192,7054,7333; КТП-7081; РП-73)

(наименование объекта)

План границ объекта

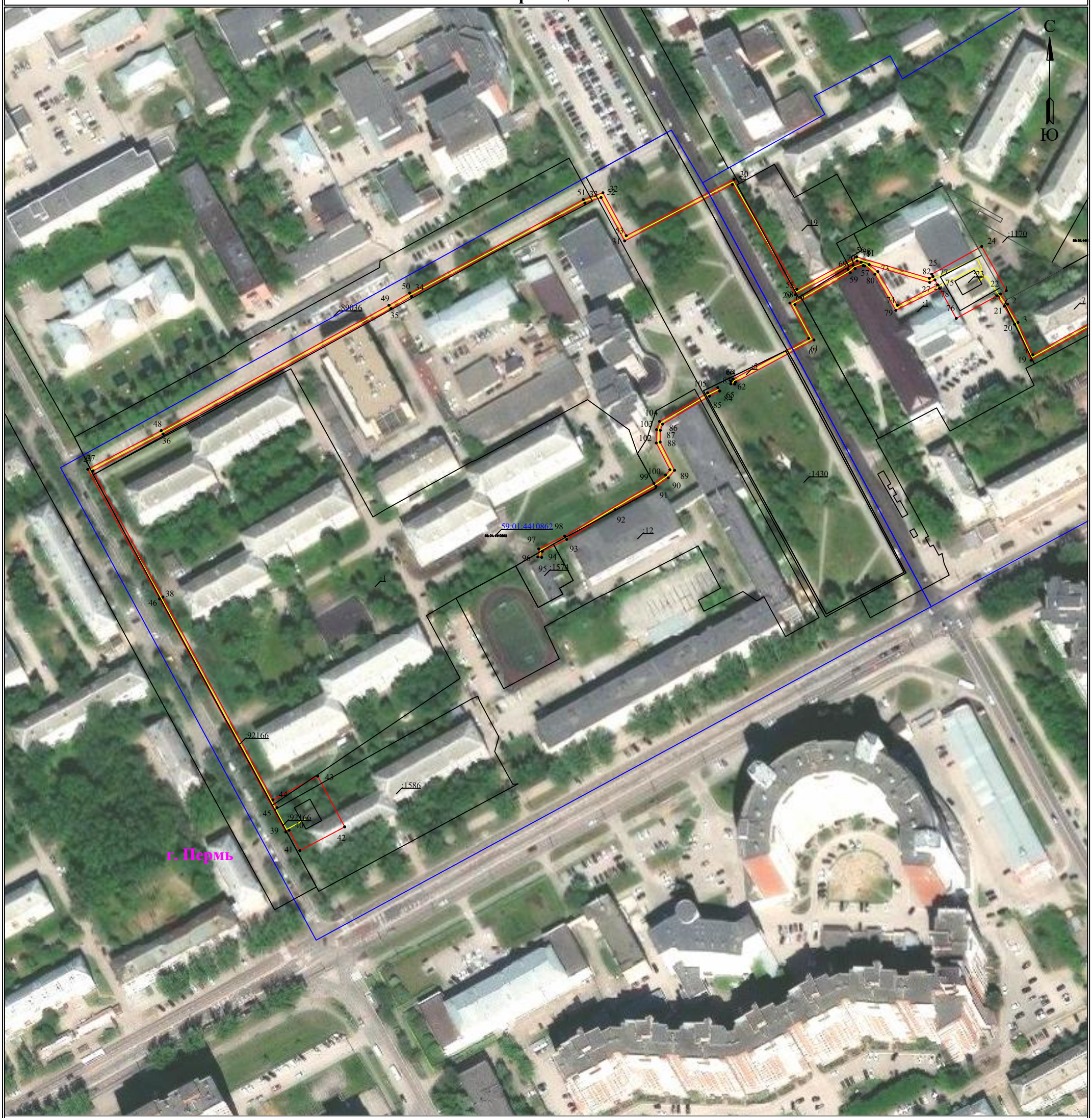

Масштаб 1:2000

Лист 2 из 12

Используемые условные знаки и обозначения:

- ● 1 - обозначение характерной точки границы устанавливаемого публичного сервитута
- - границы земельных участков, попадающих в зону публичного сервитута
- - граница кадастрового квартала
- 59:01:3810290 - номер кадастрового квартала
- - граница устанавливаемого публичного сервитута
- г. Пермь - наименование населенного пункта
- - ось линии, контур объекта

Схема расположения границ публичного сервитута
для эксплуатации объекта электросетевого хозяйства

Электросетевой комплекс Подстанция 110/6кВ «Балатовская»
(КЛ 6 кВ ф. Вату, КЛ 6 кВ ф. Холодильник от РП-36, КЛ 6 кВ ф. Заря от РП-69;
ТП: 7193,7061,7055,7192,7054,7333; КТП-7081; РП-73)

(наименование объекта)

План границ объекта

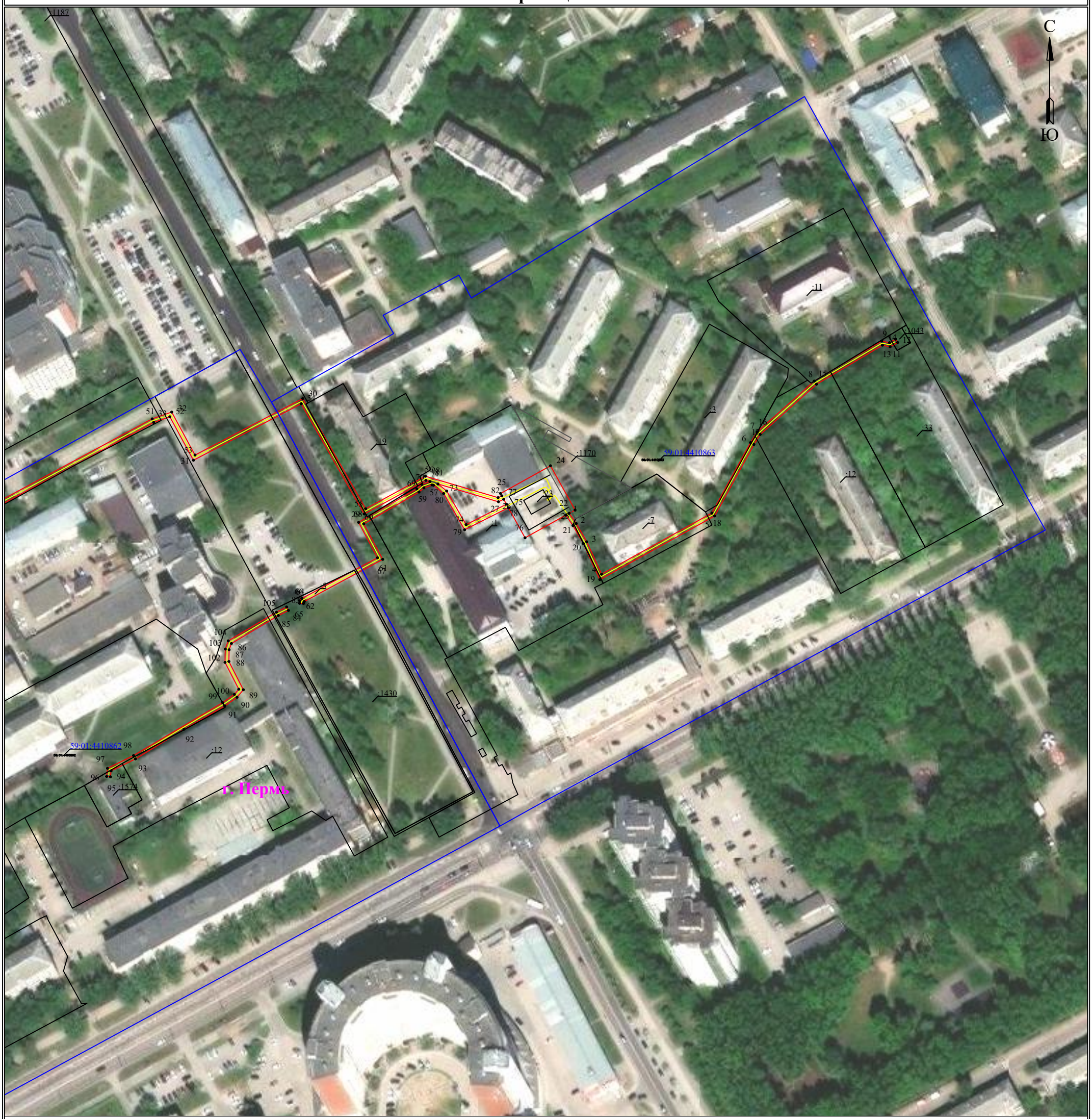

Масштаб 1:2000

Лист 3 из 12

Используемые условные знаки и обозначения:

- ● 1 - обозначение характерной точки границы устанавливаемого публичного сервитута
- - границы земельных участков, попадающих в зону публичного сервитута
- - граница кадастрового квартала
- 59:01:3810290 - номер кадастрового квартала
- - граница устанавливаемого публичного сервитута
- г. Пермь - наименование населенного пункта
- - ось линии, контур объекта

Схема расположения границ публичного сервитута
для эксплуатации объекта электросетевого хозяйства

Электросетевой комплекс Подстанция 110/6кВ «Балатовская»
(КЛ 6 кВ ф. Вату, КЛ 6 кВ ф. Холодильник от РП-36, КЛ 6 кВ ф. Заря от РП-69;
ТП: 7193,7061,7055,7192,7054,7333; КТП-7081; РП-73)

(наименование объекта)

План границ объекта

Масштаб 1:2000

Используемые условные знаки и обозначения:

- ● 1 - обозначение характерной точки границы устанавливаемого публичного сервитута
- границы земельных участков, попадающих в зону публичного сервитута
- граница кадастрового квартала
- 59:01:3810290 - номер кадастрового квартала
- граница устанавливаемого публичного сервитута
- г. Пермь - наименование населенного пункта
- ось линии, контур объекта

Схема расположения границ публичного сервитута
для эксплуатации объекта электросетевого хозяйства

Электросетевой комплекс Подстанция 110/6кВ «Балатовская»
(КЛ 6 кВ ф. Вату, КЛ 6 кВ ф. Холодильник от РП-36, КЛ 6 кВ ф. Заря от РП-69;
ТП: 7193,7061,7055,7192,7054,7333; КТП-7081; РП-73)

(наименование объекта)

План границ объекта



Масштаб 1:2000

Лист 5 из 12

Используемые условные знаки и обозначения:

- ● 1 - обозначение характерной точки границы устанавливаемого публичного сервитута
- - границы земельных участков, попадающих в зону публичного сервитута
- - граница кадастрового квартала
- 59:01:3810290 - номер кадастрового квартала
- - граница устанавливаемого публичного сервитута
- г. Пермь - наименование населенного пункта
- - ось линии, контур объекта

Схема расположения границ публичного сервитута
для эксплуатации объекта электросетевого хозяйства

Электросетевой комплекс Подстанция 110/6кВ «Балатовская»
(КЛ 6 кВ ф. Вату, КЛ 6 кВ ф. Холодильник от РП-36, КЛ 6 кВ ф. Заря от РП-69;
ТП: 7193,7061,7055,7192,7054,7333; КТП-7081; РП-73)

(наименование объекта)

План границ объекта

Масштаб 1:2000

Лист 6 из 12

Используемые условные знаки и обозначения:

- 1 - обозначение характерной точки границы устанавливаемого публичного сервитута
- границы земельных участков, попадающих в зону публичного сервитута
- граница кадастрового квартала
- 59:01:3810290 - номер кадастрового квартала
- граница устанавливаемого публичного сервитута
- г. Пермь - наименование населенного пункта
- ось линии, контур объекта

Схема расположения границ публичного сервитута
для эксплуатации объекта электросетевого хозяйства

Электросетевой комплекс Подстанция 110/6кВ «Балатовская»
(КЛ 6 кВ ф. Вату, КЛ 6 кВ ф. Холодильник от РП-36, КЛ 6 кВ ф. Заря от РП-69;
ТП: 7193,7061,7055,7192,7054,7333; КТП-7081; РП-73)

(наименование объекта)

План границ объекта

Масштаб 1:2000

Лист 7 из 12

Используемые условные знаки и обозначения:

- 1 - обозначение характерной точки границы устанавливаемого публичного сервитута
- границы земельных участков, попадающих в зону публичного сервитута
- граница кадастрового квартала
- 59:01:3810290 - номер кадастрового квартала
- граница устанавливаемого публичного сервитута
- г. Пермь - наименование населенного пункта
- ось линии, контур объекта

Схема расположения границ публичного сервитута
для эксплуатации объекта электросетевого хозяйства

Электросетевой комплекс Подстанция 110/6кВ «Балатовская»
(КЛ 6 кВ ф. Вату, КЛ 6 кВ ф. Холодильник от РП-36, КЛ 6 кВ ф. Заря от РП-69;
ТП: 7193,7061,7055,7192,7054,7333; КТП-7081; РП-73)

(наименование объекта)

План границ объекта

Масштаб 1:2000

Лист 8 из 12

Используемые условные знаки и обозначения:

- ● 1 - обозначение характерной точки границы устанавливаемого публичного сервитута
- - границы земельных участков, попадающих в зону публичного сервитута
- - граница кадастрового квартала
- 59:01:3810290 - номер кадастрового квартала
- - граница устанавливаемого публичного сервитута
- г. Пермь - наименование населенного пункта
- - ось линии, контур объекта

Схема расположения границ публичного сервитута
для эксплуатации объекта электросетевого хозяйства

Электросетевой комплекс Подстанция 110/6кВ «Балатовская»
(КЛ 6 кВ ф. Вату, КЛ 6 кВ ф. Холодильник от РП-36, КЛ 6 кВ ф. Заря от РП-69;
ТП: 7193,7061,7055,7192,7054,7333; КТП-7081; РП-73)

(наименование объекта)

План границ объекта

Масштаб 1:2000

Используемые условные знаки и обозначения:

- ● 1 - обозначение характерной точки границы устанавливаемого публичного сервитута
- границы земельных участков, попадающих в зону публичного сервитута
- граница кадастрового квартала
- 59:01:3810290 - номер кадастрового квартала
- граница устанавливаемого публичного сервитута
- г. Пермь - наименование населенного пункта
- ось линии, контур объекта

Схема расположения границ публичного сервитута
для эксплуатации объекта электросетевого хозяйства

Электросетевой комплекс Подстанция 110/6кВ «Балатовская»
(КЛ 6 кВ ф. Вату, КЛ 6 кВ ф. Холодильник от РП-36, КЛ 6 кВ ф. Заря от РП-69;
ТП: 7193,7061,7055,7192,7054,7333; КТП-7081; РП-73)

(наименование объекта)

План границ объекта

Масштаб 1:2000

Лист 10 из 12

Используемые условные знаки и обозначения:

- ● 1 — обозначение характерной точки границы устанавливаемого публичного сервитута
- границы земельных участков, попадающих в зону публичного сервитута
- граница кадастрового квартала
- 59:01:3810290 — номер кадастрового квартала
- граница устанавливаемого публичного сервитута
- г. Пермь — наименование населенного пункта
- ось линии, контур объекта

Схема расположения границ публичного сервитута
для эксплуатации объекта электросетевого хозяйства

Электросетевой комплекс Подстанция 110/6кВ «Балатовская»
(КЛ 6 кВ ф. Вату, КЛ 6 кВ ф. Холодильник от РП-36, КЛ 6 кВ ф. Заря от РП-69;
ТП: 7193,7061,7055,7192,7054,7333; КТП-7081; РП-73)

(наименование объекта)

План границ объекта

Масштаб 1:2000

Лист 11 из 12

Используемые условные знаки и обозначения:

- ● 1 - обозначение характерной точки границы устанавливаемого публичного сервитута
- границы земельных участков, попадающих в зону публичного сервитута
- граница кадастрового квартала
- 59:01:3810290 - номер кадастрового квартала
- граница устанавливаемого публичного сервитута
- г. Пермь - наименование населенного пункта
- ось линии, контур объекта

Схема расположения границ публичного сервитута
для эксплуатации объекта электросетевого хозяйства

Электросетевой комплекс Подстанция 110/6кВ «Балатовская»
(КЛ 6 кВ ф. Вату, КЛ 6 кВ ф. Холодильник от РП-36, КЛ 6 кВ ф. Заря от РП-69;
ТП: 7193,7061,7055,7192,7054,7333; КТП-7081; РП-73)

(наименование объекта)

План границ объекта

Масштаб 1:2000

Лист 12 из 12

Используемые условные знаки и обозначения:

- ● 1 - обозначение характерной точки границы устанавливаемого публичного сервитута
- - границы земельных участков, попадающих в зону публичного сервитута
- - граница кадастрового квартала
- 59:01:3810290 - номер кадастрового квартала
- - граница устанавливаемого публичного сервитута
- г. Пермь - наименование населенного пункта
- - ось линии, контур объекта

ГРАФИЧЕСКОЕ ОПИСАНИЕ

местоположения границ публичного сервитута

«Электросетевой комплекс Подстанция 110/10/6 кВ «Технологическая» (КЛ 10кВ: «Транзит-1» (от ПС «Технологическая» 1с.ш. до РП-106), «Транзит-2» (от ПС «Технологическая» 2с.ш. до РП-106); КЛ 6кВ ф.«Атлантида»:(от ТП-6220 до ТП-676),(от ТП-6504 до ТП-676),(от ТП-6504 до ТП-106)»

(наименование объекта, местоположение границ которого описано (далее - объект)

Раздел 1

Сведения об объекте		
№ п/п	Характеристики объекта	Описание характеристик
1	2	3
1	Местоположение объекта	Пермский край, городской округ Пермский, город Пермь
2	Площадь объекта +/- величина погрешности определения площади (Р+/- Дельта Р)	9319 кв.м ± 21.30 кв.м
3	Иные характеристики объекта	Публичный сервитут устанавливается в целях эксплуатации объекта электросетевого хозяйства «Электросетевой комплекс Подстанция 110/10/6 кВ «Технологическая» (КЛ 10кВ: «Транзит-1» (от ПС «Технологическая» 1с.ш. до РП-106), «Транзит-2» (от ПС «Технологическая» 2с.ш. до РП-106); КЛ 6кВ ф.«Атлантида»:(от ТП-6220 до ТП-676),(от ТП-6504 до ТП-676),(от ТП-6504 до ТП-106)» (согласно ст. 3.6 Федерального закона от 25 октября 2001 г. № 137-ФЗ «О введении в действие Земельного кодекса Российской Федерации») Срок установления публичного сервитута - сорок девять лет (согласно п.1 ст. 39.45 ЗК РФ).

Раздел 2

Сведения о местоположении границ объекта

1. Система координат МСК-59, зона 2

2. Сведения о характерных точках границ объекта

Обозначение характерных точек границ	Координаты, м		Метод определения координат характерной точки	Средняя квадратическая погрешность положения характерной точки (M_t), м	Описание обозначения точки на местности (при наличии)
	X	Y			
1	2	3	4	5	6
1	514846.26	2233030.92	Метод спутниковых геодезических измерений (определений)	0.10	–
2	514845.04	2233034.28	Метод спутниковых геодезических измерений (определений)	0.10	–
3	514838.32	2233031.08	Метод спутниковых геодезических измерений (определений)	0.10	–
4	514835.81	2232993.36	Метод спутниковых геодезических измерений	0.10	–

			(определений)		
5	514859.95	2232876.73	Метод спутниковых геодезических измерений (определений)	0.10	–
6	514859.24	2232876.60	Метод спутниковых геодезических измерений (определений)	0.10	–
7	514860.16	2232871.90	Метод спутниковых геодезических измерений (определений)	0.10	–
8	514861.04	2232872.04	Метод спутниковых геодезических измерений (определений)	0.10	–
9	514862.63	2232861.90	Метод спутниковых геодезических измерений (определений)	0.10	–
10	514861.88	2232856.99	Метод спутниковых геодезических измерений (определений)	0.10	–
11	514866.40	2232856.05	Метод спутниковых геодезических измерений (определений)	0.10	–
12	514866.55	2232856.67	Метод спутниковых геодезических измерений (определений)	0.10	–
13	514915.36	2232839.90	Метод спутниковых геодезических измерений (определений)	0.10	–
14	514915.24	2232838.93	Метод спутниковых геодезических измерений (определений)	0.10	–
15	514920.04	2232838.37	Метод спутниковых геодезических измерений (определений)	0.10	–
16	514920.14	2232839.01	Метод спутниковых геодезических измерений (определений)	0.10	–
17	514978.86	2232834.80	Метод спутниковых геодезических измерений (определений)	0.10	–
18	514978.75	2232833.83	Метод спутниковых геодезических измерений (определений)	0.10	–
19	514983.59	2232833.02	Метод спутниковых геодезических измерений (определений)	0.10	–
20	514983.43	2232831.11	Метод спутниковых геодезических измерений (определений)	0.10	–
21	514988.38	2232830.78	Метод спутниковых геодезических измерений (определений)	0.10	–

22	514988.41	2232831.55	Метод спутниковых геодезических измерений (определений)	0.10	–
23	515019.99	2232825.86	Метод спутниковых геодезических измерений (определений)	0.10	–
24	515020.01	2232824.38	Метод спутниковых геодезических измерений (определений)	0.10	–
25	515025.04	2232824.13	Метод спутниковых геодезических измерений (определений)	0.10	–
26	515025.04	2232825.26	Метод спутниковых геодезических измерений (определений)	0.10	–
27	515050.61	2232822.23	Метод спутниковых геодезических измерений (определений)	0.10	–
28	515050.61	2232821.07	Метод спутниковых геодезических измерений (определений)	0.10	–
29	515055.69	2232821.02	Метод спутниковых геодезических измерений (определений)	0.10	–
30	515055.69	2232821.53	Метод спутниковых геодезических измерений (определений)	0.10	–
31	515092.06	2232815.89	Метод спутниковых геодезических измерений (определений)	0.10	–
32	515091.95	2232814.77	Метод спутниковых геодезических измерений (определений)	0.10	–
33	515096.91	2232814.40	Метод спутниковых геодезических измерений (определений)	0.10	–
34	515096.97	2232815.44	Метод спутниковых геодезических измерений (определений)	0.10	–
35	515138.24	2232818.69	Метод спутниковых геодезических измерений (определений)	0.10	–
36	515138.24	2232817.91	Метод спутниковых геодезических измерений (определений)	0.10	–
37	515143.00	2232817.88	Метод спутниковых геодезических измерений (определений)	0.10	–
38	515143.12	2232822.82	Метод спутниковых геодезических измерений (определений)	0.10	–
39	515142.54	2232822.83	Метод спутниковых	0.10	–

			геодезических измерений (определений)		
40	515143.66	2232851.84	Метод спутниковых геодезических измерений (определений)	0.10	–
41	515144.44	2232851.84	Метод спутниковых геодезических измерений (определений)	0.10	–
42	515144.57	2232856.57	Метод спутниковых геодезических измерений (определений)	0.10	–
43	515144.00	2232856.57	Метод спутниковых геодезических измерений (определений)	0.10	–
44	515146.81	2232887.91	Метод спутниковых геодезических измерений (определений)	0.10	–
45	515147.91	2232888.22	Метод спутниковых геодезических измерений (определений)	0.10	–
46	515147.68	2232889.26	Метод спутниковых геодезических измерений (определений)	0.10	–
47	515164.28	2232902.62	Метод спутниковых геодезических измерений (определений)	0.10	–
48	515168.90	2232903.79	Метод спутниковых геодезических измерений (определений)	0.10	–
49	515168.73	2232904.44	Метод спутниковых геодезических измерений (определений)	0.10	–
50	515194.24	2232909.05	Метод спутниковых геодезических измерений (определений)	0.10	–
51	515194.28	2232908.54	Метод спутниковых геодезических измерений (определений)	0.10	–
52	515199.09	2232909.02	Метод спутниковых геодезических измерений (определений)	0.10	–
53	515199.06	2232909.76	Метод спутниковых геодезических измерений (определений)	0.10	–
54	515236.44	2232914.33	Метод спутниковых геодезических измерений (определений)	0.10	–
55	515236.52	2232913.53	Метод спутниковых геодезических измерений (определений)	0.10	–
56	515241.31	2232914.02	Метод спутниковых геодезических	0.10	–

			измерений (определений)		
57	515241.21	2232915.10	Метод спутниковых геодезических измерений (определений)	0.10	–
58	515277.05	2232919.39	Метод спутниковых геодезических измерений (определений)	0.10	–
59	515289.42	2232920.89	Метод спутниковых геодезических измерений (определений)	0.10	–
60	515289.46	2232920.37	Метод спутниковых геодезических измерений (определений)	0.10	–
61	515294.21	2232920.52	Метод спутниковых геодезических измерений (определений)	0.10	–
62	515294.21	2232921.50	Метод спутниковых геодезических измерений (определений)	0.10	–
63	515315.14	2232923.96	Метод спутниковых геодезических измерений (определений)	0.10	–
64	515315.13	2232923.40	Метод спутниковых геодезических измерений (определений)	0.10	–
65	515320.40	2232923.36	Метод спутниковых геодезических измерений (определений)	0.10	–
66	515320.40	2232923.88	Метод спутниковых геодезических измерений (определений)	0.10	–
67	515336.88	2232917.63	Метод спутниковых геодезических измерений (определений)	0.10	–
68	515336.90	2232916.17	Метод спутниковых геодезических измерений (определений)	0.10	–
69	515341.84	2232916.31	Метод спутниковых геодезических измерений (определений)	0.10	–
70	515341.80	2232917.42	Метод спутниковых геодезических измерений (определений)	0.10	–
71	515343.99	2232918.59	Метод спутниковых геодезических измерений (определений)	0.10	–
72	515349.13	2232918.76	Метод спутниковых геодезических измерений (определений)	0.10	–
73	515349.11	2232920.32	Метод спутниковых геодезических измерений	0.10	–

			(определений)		
74	515385.62	2232924.18	Метод спутниковых геодезических измерений (определений)	0.10	–
75	515385.63	2232923.67	Метод спутниковых геодезических измерений (определений)	0.10	–
76	515390.57	2232923.62	Метод спутниковых геодезических измерений (определений)	0.10	–
77	515390.57	2232924.38	Метод спутниковых геодезических измерений (определений)	0.10	–
78	515424.16	2232922.90	Метод спутниковых геодезических измерений (определений)	0.10	–
79	515424.18	2232922.27	Метод спутниковых геодезических измерений (определений)	0.10	–
80	515429.11	2232922.17	Метод спутниковых геодезических измерений (определений)	0.10	–
81	515429.11	2232922.62	Метод спутниковых геодезических измерений (определений)	0.10	–
82	515460.43	2232919.05	Метод спутниковых геодезических измерений (определений)	0.10	–
83	515460.45	2232918.26	Метод спутниковых геодезических измерений (определений)	0.10	–
84	515465.11	2232918.13	Метод спутниковых геодезических измерений (определений)	0.10	–
85	515480.58	2232907.12	Метод спутниковых геодезических измерений (определений)	0.10	–
86	515480.33	2232905.58	Метод спутниковых геодезических измерений (определений)	0.10	–
87	515485.14	2232904.87	Метод спутниковых геодезических измерений (определений)	0.10	–
88	515485.31	2232905.96	Метод спутниковых геодезических измерений (определений)	0.10	–
89	515507.07	2232907.97	Метод спутниковых геодезических измерений (определений)	0.10	–
90	515513.25	2232906.68	Метод спутниковых геодезических измерений (определений)	0.10	–

91	515513.28	2232905.45	Метод спутниковых геодезических измерений (определений)	0.10	–
92	515518.04	2232905.42	Метод спутниковых геодезических измерений (определений)	0.10	–
93	515518.04	2232906.04	Метод спутниковых геодезических измерений (определений)	0.10	–
94	515544.56	2232899.15	Метод спутниковых геодезических измерений (определений)	0.10	–
95	515544.38	2232898.23	Метод спутниковых геодезических измерений (определений)	0.10	–
96	515548.99	2232896.97	Метод спутниковых геодезических измерений (определений)	0.10	–
97	515549.14	2232897.57	Метод спутниковых геодезических измерений (определений)	0.10	–
98	515586.75	2232878.87	Метод спутниковых геодезических измерений (определений)	0.10	–
99	515586.41	2232878.20	Метод спутниковых геодезических измерений (определений)	0.10	–
100	515590.59	2232875.97	Метод спутниковых геодезических измерений (определений)	0.10	–
101	515590.98	2232876.72	Метод спутниковых геодезических измерений (определений)	0.10	–
102	515629.77	2232859.75	Метод спутниковых геодезических измерений (определений)	0.10	–
103	515629.46	2232859.15	Метод спутниковых геодезических измерений (определений)	0.10	–
104	515633.66	2232856.98	Метод спутниковых геодезических измерений (определений)	0.10	–
105	515634.05	2232857.66	Метод спутниковых геодезических измерений (определений)	0.10	–
106	515670.71	2232838.92	Метод спутниковых геодезических измерений (определений)	0.10	–
107	515672.62	2232837.60	Метод спутниковых геодезических измерений (определений)	0.10	–
108	515671.99	2232836.52	Метод спутниковых	0.10	–

			геодезических измерений (определений)		
109	515675.59	2232834.33	Метод спутниковых геодезических измерений (определений)	0.10	–
110	515676.10	2232835.17	Метод спутниковых геодезических измерений (определений)	0.10	–
111	515676.98	2232834.63	Метод спутниковых геодезических измерений (определений)	0.10	–
112	515676.63	2232833.88	Метод спутниковых геодезических измерений (определений)	0.10	–
113	515681.15	2232831.79	Метод спутниковых геодезических измерений (определений)	0.10	–
114	515681.34	2232832.19	Метод спутниковых геодезических измерений (определений)	0.10	–
115	515727.77	2232806.43	Метод спутниковых геодезических измерений (определений)	0.10	–
116	515727.56	2232805.41	Метод спутниковых геодезических измерений (определений)	0.10	–
117	515731.82	2232804.51	Метод спутниковых геодезических измерений (определений)	0.10	–
118	515732.02	2232805.46	Метод спутниковых геодезических измерений (определений)	0.10	–
119	515742.07	2232807.39	Метод спутниковых геодезических измерений (определений)	0.10	–
120	515758.22	2232809.54	Метод спутниковых геодезических измерений (определений)	0.10	–
121	515770.90	2232811.18	Метод спутниковых геодезических измерений (определений)	0.10	–
122	515776.49	2232811.87	Метод спутниковых геодезических измерений (определений)	0.10	–
123	515780.15	2232812.32	Метод спутниковых геодезических измерений (определений)	0.10	–
124	515783.30	2232812.80	Метод спутниковых геодезических измерений (определений)	0.10	–
125	515785.54	2232812.92	Метод спутниковых геодезических	0.10	–

			измерений (определений)		
126	515794.51	2232813.33	Метод спутниковых геодезических измерений (определений)	0.10	–
127	515802.33	2232813.65	Метод спутниковых геодезических измерений (определений)	0.10	–
128	515802.49	2232812.69	Метод спутниковых геодезических измерений (определений)	0.10	–
129	515806.80	2232813.46	Метод спутниковых геодезических измерений (определений)	0.10	–
130	515806.62	2232814.53	Метод спутниковых геодезических измерений (определений)	0.10	–
131	515808.41	2232815.44	Метод спутниковых геодезических измерений (определений)	0.10	–
132	515855.23	2232838.42	Метод спутниковых геодезических измерений (определений)	0.10	–
133	515855.55	2232837.77	Метод спутниковых геодезических измерений (определений)	0.10	–
134	515859.46	2232839.69	Метод спутниковых геодезических измерений (определений)	0.10	–
135	515859.16	2232840.30	Метод спутниковых геодезических измерений (определений)	0.10	–
136	515873.29	2232847.32	Метод спутниковых геодезических измерений (определений)	0.10	–
137	515880.40	2232850.88	Метод спутниковых геодезических измерений (определений)	0.10	–
138	515906.76	2232863.93	Метод спутниковых геодезических измерений (определений)	0.10	–
139	515907.03	2232863.33	Метод спутниковых геодезических измерений (определений)	0.10	–
140	515910.97	2232865.02	Метод спутниковых геодезических измерений (определений)	0.10	–
141	515910.64	2232865.81	Метод спутниковых геодезических измерений (определений)	0.10	–
142	515928.83	2232874.87	Метод спутниковых геодезических измерений	0.10	–

			(определений)		
143	515954.19	2232887.42	Метод спутниковых геодезических измерений (определений)	0.10	–
144	515954.54	2232886.79	Метод спутниковых геодезических измерений (определений)	0.10	–
145	515958.29	2232888.89	Метод спутниковых геодезических измерений (определений)	0.10	–
146	515958.06	2232889.31	Метод спутниковых геодезических измерений (определений)	0.10	–
147	515967.70	2232894.17	Метод спутниковых геодезических измерений (определений)	0.10	–
148	515975.87	2232898.12	Метод спутниковых геодезических измерений (определений)	0.10	–
149	516000.98	2232910.56	Метод спутниковых геодезических измерений (определений)	0.10	–
150	516001.31	2232909.91	Метод спутниковых геодезических измерений (определений)	0.10	–
151	516005.03	2232911.93	Метод спутниковых геодезических измерений (определений)	0.10	–
152	516004.76	2232912.42	Метод спутниковых геодезических измерений (определений)	0.10	–
153	516062.09	2232940.35	Метод спутниковых геодезических измерений (определений)	0.10	–
154	516063.04	2232939.67	Метод спутниковых геодезических измерений (определений)	0.10	–
155	516065.56	2232943.19	Метод спутниковых геодезических измерений (определений)	0.10	–
156	516064.73	2232943.79	Метод спутниковых геодезических измерений (определений)	0.10	–
157	516067.18	2232951.72	Метод спутниковых геодезических измерений (определений)	0.10	–
158	516067.44	2232951.53	Метод спутниковых геодезических измерений (определений)	0.10	–
159	516069.95	2232955.01	Метод спутниковых геодезических измерений (определений)	0.10	–

160	516130.16	2232982.60	Метод спутниковых геодезических измерений (определений)	0.10	–
161	516130.45	2232981.87	Метод спутниковых геодезических измерений (определений)	0.10	–
162	516134.83	2232983.57	Метод спутниковых геодезических измерений (определений)	0.10	–
163	516133.12	2232987.96	Метод спутниковых геодезических измерений (определений)	0.10	–
164	516132.31	2232987.63	Метод спутниковых геодезических измерений (определений)	0.10	–
165	516123.46	2233009.27	Метод спутниковых геодезических измерений (определений)	0.10	–
166	516117.55	2233023.08	Метод спутниковых геодезических измерений (определений)	0.10	–
167	516118.02	2233023.19	Метод спутниковых геодезических измерений (определений)	0.10	–
168	516116.82	2233028.08	Метод спутниковых геодезических измерений (определений)	0.10	–
169	516115.58	2233027.78	Метод спутниковых геодезических измерений (определений)	0.10	–
170	516112.39	2233044.34	Метод спутниковых геодезических измерений (определений)	0.10	–
171	516112.81	2233044.40	Метод спутниковых геодезических измерений (определений)	0.10	–
172	516112.68	2233045.09	Метод спутниковых геодезических измерений (определений)	0.10	–
173	516166.47	2233054.18	Метод спутниковых геодезических измерений (определений)	0.10	–
174	516166.59	2233053.38	Метод спутниковых геодезических измерений (определений)	0.10	–
175	516171.27	2233054.06	Метод спутниковых геодезических измерений (определений)	0.10	–
176	516171.16	2233054.77	Метод спутниковых геодезических измерений (определений)	0.10	–
177	516194.86	2233057.74	Метод спутниковых	0.10	–

			геодезических измерений (определений)		
178	516194.83	2233057.04	Метод спутниковых геодезических измерений (определений)	0.10	–
179	516199.75	2233056.89	Метод спутниковых геодезических измерений (определений)	0.10	–
180	516200.09	2233062.46	Метод спутниковых геодезических измерений (определений)	0.10	–
181	516199.54	2233062.50	Метод спутниковых геодезических измерений (определений)	0.10	–
182	516205.86	2233093.88	Метод спутниковых геодезических измерений (определений)	0.10	–
183	516206.28	2233093.73	Метод спутниковых геодезических измерений (определений)	0.10	–
184	516208.15	2233099.12	Метод спутниковых геодезических измерений (определений)	0.10	–
185	516207.69	2233099.30	Метод спутниковых геодезических измерений (определений)	0.10	–
186	516227.47	2233144.27	Метод спутниковых геодезических измерений (определений)	0.10	–
187	516228.01	2233143.98	Метод спутниковых геодезических измерений (определений)	0.10	–
188	516230.22	2233148.17	Метод спутниковых геодезических измерений (определений)	0.10	–
189	516229.62	2233148.48	Метод спутниковых геодезических измерений (определений)	0.10	–
190	516241.05	2233173.37	Метод спутниковых геодезических измерений (определений)	0.10	–
191	516241.76	2233173.05	Метод спутниковых геодезических измерений (определений)	0.10	–
192	516243.62	2233177.73	Метод спутниковых геодезических измерений (определений)	0.10	–
193	516242.98	2233178.00	Метод спутниковых геодезических измерений (определений)	0.10	–
194	516249.34	2233196.96	Метод спутниковых геодезических	0.10	–

			измерений (определений)		
195	516249.81	2233196.72	Метод спутниковых геодезических измерений (определений)	0.10	–
196	516252.16	2233201.02	Метод спутниковых геодезических измерений (определений)	0.10	–
197	516251.45	2233201.42	Метод спутниковых геодезических измерений (определений)	0.10	–
198	516266.21	2233234.94	Метод спутниковых геодезических измерений (определений)	0.10	–
199	516266.79	2233234.62	Метод спутниковых геодезических измерений (определений)	0.10	–
200	516269.16	2233238.76	Метод спутниковых геодезических измерений (определений)	0.10	–
201	516268.78	2233239.02	Метод спутниковых геодезических измерений (определений)	0.10	–
202	516279.97	2233256.03	Метод спутниковых геодезических измерений (определений)	0.10	–
203	516280.46	2233255.74	Метод спутниковых геодезических измерений (определений)	0.10	–
204	516282.96	2233259.85	Метод спутниковых геодезических измерений (определений)	0.10	–
205	516282.30	2233260.25	Метод спутниковых геодезических измерений (определений)	0.10	–
206	516308.13	2233309.66	Метод спутниковых геодезических измерений (определений)	0.10	–
207	516308.73	2233309.31	Метод спутниковых геодезических измерений (определений)	0.10	–
208	516311.26	2233313.63	Метод спутниковых геодезических измерений (определений)	0.10	–
209	516310.42	2233314.10	Метод спутниковых геодезических измерений (определений)	0.10	–
210	516322.61	2233360.90	Метод спутниковых геодезических измерений (определений)	0.10	–
211	516323.29	2233360.88	Метод спутниковых геодезических измерений	0.10	–

			(определений)		
212	516323.31	2233365.80	Метод спутниковых геодезических измерений (определений)	0.10	–
213	516322.40	2233365.79	Метод спутниковых геодезических измерений (определений)	0.10	–
214	516317.62	2233382.39	Метод спутниковых геодезических измерений (определений)	0.10	–
215	516317.97	2233383.27	Метод спутниковых геодезических измерений (определений)	0.10	–
216	516317.28	2233383.63	Метод спутниковых геодезических измерений (определений)	0.10	–
217	516323.14	2233399.67	Метод спутниковых геодезических измерений (определений)	0.10	–
218	516323.70	2233399.44	Метод спутниковых геодезических измерений (определений)	0.10	–
219	516325.57	2233404.02	Метод спутниковых геодезических измерений (определений)	0.10	–
220	516325.03	2233404.24	Метод спутниковых геодезических измерений (определений)	0.10	–
221	516337.37	2233433.82	Метод спутниковых геодезических измерений (определений)	0.10	–
222	516338.01	2233433.53	Метод спутниковых геодезических измерений (определений)	0.10	–
223	516339.88	2233438.00	Метод спутниковых геодезических измерений (определений)	0.10	–
224	516339.24	2233438.25	Метод спутниковых геодезических измерений (определений)	0.10	–
225	516354.81	2233476.49	Метод спутниковых геодезических измерений (определений)	0.10	–
226	516366.27	2233464.48	Метод спутниковых геодезических измерений (определений)	0.10	–
227	516360.79	2233450.61	Метод спутниковых геодезических измерений (определений)	0.10	–
228	516366.78	2233447.15	Метод спутниковых геодезических измерений (определений)	0.10	–

229	516384.57	2233439.64	Метод спутниковых геодезических измерений (определений)	0.10	–
230	516395.20	2233436.18	Метод спутниковых геодезических измерений (определений)	0.10	–
231	516397.83	2233435.90	Метод спутниковых геодезических измерений (определений)	0.10	–
232	516419.78	2233426.17	Метод спутниковых геодезических измерений (определений)	0.10	–
233	516430.15	2233421.75	Метод спутниковых геодезических измерений (определений)	0.10	–
234	516430.86	2233419.93	Метод спутниковых геодезических измерений (определений)	0.10	–
235	516425.98	2233409.49	Метод спутниковых геодезических измерений (определений)	0.10	–
236	516426.22	2233408.65	Метод спутниковых геодезических измерений (определений)	0.10	–
237	516422.26	2233399.15	Метод спутниковых геодезических измерений (определений)	0.10	–
238	516419.42	2233395.21	Метод спутниковых геодезических измерений (определений)	0.10	–
239	516409.67	2233374.13	Метод спутниковых геодезических измерений (определений)	0.10	–
240	516395.01	2233340.66	Метод спутниковых геодезических измерений (определений)	0.10	–
241	516393.31	2233339.53	Метод спутниковых геодезических измерений (определений)	0.10	–
242	516392.76	2233337.17	Метод спутниковых геодезических измерений (определений)	0.10	–
243	516377.79	2233304.52	Метод спутниковых геодезических измерений (определений)	0.10	–
244	516376.09	2233301.70	Метод спутниковых геодезических измерений (определений)	0.10	–
245	516372.63	2233293.46	Метод спутниковых геодезических измерений (определений)	0.10	–
246	516367.70	2233282.61	Метод спутниковых	0.10	–

			геодезических измерений (определений)		
247	516363.14	2233270.53	Метод спутниковых геодезических измерений (определений)	0.10	–
248	516358.15	2233259.63	Метод спутниковых геодезических измерений (определений)	0.10	–
249	516356.86	2233256.09	Метод спутниковых геодезических измерений (определений)	0.10	–
250	516350.07	2233240.55	Метод спутниковых геодезических измерений (определений)	0.10	–
251	516353.74	2233235.31	Метод спутниковых геодезических измерений (определений)	0.10	–
252	516352.13	2233232.18	Метод спутниковых геодезических измерений (определений)	0.10	–
253	516346.06	2233230.02	Метод спутниковых геодезических измерений (определений)	0.10	–
254	516341.79	2233219.75	Метод спутниковых геодезических измерений (определений)	0.10	–
255	516341.58	2233218.41	Метод спутниковых геодезических измерений (определений)	0.10	–
256	516343.34	2233215.63	Метод спутниковых геодезических измерений (определений)	0.10	–
257	516345.04	2233216.72	Метод спутниковых геодезических измерений (определений)	0.10	–
258	516343.66	2233218.85	Метод спутниковых геодезических измерений (определений)	0.10	–
259	516343.73	2233219.21	Метод спутниковых геодезических измерений (определений)	0.10	–
260	516347.57	2233228.43	Метод спутниковых геодезических измерений (определений)	0.10	–
261	516353.55	2233230.56	Метод спутниковых геодезических измерений (определений)	0.10	–
262	516356.07	2233235.47	Метод спутниковых геодезических измерений (определений)	0.10	–
263	516352.35	2233240.77	Метод спутниковых геодезических	0.10	–

			измерений (определений)		
264	516358.72	2233255.35	Метод спутниковых геодезических измерений (определений)	0.10	–
265	516360.00	2233258.87	Метод спутниковых геодезических измерений (определений)	0.10	–
266	516364.99	2233269.76	Метод спутниковых геодезических измерений (определений)	0.10	–
267	516369.55	2233281.84	Метод спутниковых геодезических измерений (определений)	0.10	–
268	516374.46	2233292.65	Метод спутниковых геодезических измерений (определений)	0.10	–
269	516377.88	2233300.79	Метод спутниковых геодезических измерений (определений)	0.10	–
270	516379.56	2233303.58	Метод спутниковых геодезических измерений (определений)	0.10	–
271	516394.66	2233336.52	Метод спутниковых геодезических измерений (определений)	0.10	–
272	516395.08	2233338.30	Метод спутниковых геодезических измерений (определений)	0.10	–
273	516396.61	2233339.32	Метод спутниковых геодезических измерений (определений)	0.10	–
274	516411.49	2233373.31	Метод спутниковых геодезических измерений (определений)	0.10	–
275	516421.16	2233394.20	Метод спутниковых геодезических измерений (определений)	0.10	–
276	516424.02	2233398.17	Метод спутниковых геодезических измерений (определений)	0.10	–
277	516427.34	2233406.13	Метод спутниковых геодезических измерений (определений)	0.10	–
278	516431.28	2233404.34	Метод спутниковых геодезических измерений (определений)	0.10	–
279	516432.32	2233406.52	Метод спутниковых геодезических измерений (определений)	0.10	–
280	516428.64	2233408.34	Метод спутниковых геодезических измерений	0.10	–

			(определений)		
281	516428.37	2233409.30	Метод спутниковых геодезических измерений (определений)	0.10	–
282	516433.63	2233420.15	Метод спутниковых геодезических измерений (определений)	0.10	–
283	516432.04	2233424.30	Метод спутниковых геодезических измерений (определений)	0.10	–
284	516434.24	2233429.85	Метод спутниковых геодезических измерений (определений)	0.10	–
285	516441.49	2233449.50	Метод спутниковых геодезических измерений (определений)	0.10	–
286	516449.84	2233466.92	Метод спутниковых геодезических измерений (определений)	0.10	–
287	516464.24	2233499.80	Метод спутниковых геодезических измерений (определений)	0.10	–
288	516478.87	2233534.29	Метод спутниковых геодезических измерений (определений)	0.10	–
289	516487.55	2233555.23	Метод спутниковых геодезических измерений (определений)	0.10	–
290	516490.01	2233555.90	Метод спутниковых геодезических измерений (определений)	0.10	–
291	516493.19	2233563.62	Метод спутниковых геодезических измерений (определений)	0.10	–
292	516507.61	2233596.40	Метод спутниковых геодезических измерений (определений)	0.10	–
293	516497.52	2233601.73	Метод спутниковых геодезических измерений (определений)	0.10	–
294	516484.20	2233609.07	Метод спутниковых геодезических измерений (определений)	0.10	–
295	516441.77	2233629.75	Метод спутниковых геодезических измерений (определений)	0.10	–
296	516442.13	2233634.13	Метод спутниковых геодезических измерений (определений)	0.10	–
297	516434.46	2233640.34	Метод спутниковых геодезических измерений (определений)	0.10	–

298	516427.15	2233645.87	Метод спутниковых геодезических измерений (определений)	0.10	–
299	516422.53	2233650.15	Метод спутниковых геодезических измерений (определений)	0.10	–
300	516417.82	2233662.46	Метод спутниковых геодезических измерений (определений)	0.10	–
301	516416.25	2233665.65	Метод спутниковых геодезических измерений (определений)	0.10	–
302	516407.95	2233677.98	Метод спутниковых геодезических измерений (определений)	0.10	–
303	516406.02	2233679.98	Метод спутниковых геодезических измерений (определений)	0.10	–
304	516395.91	2233680.22	Метод спутниковых геодезических измерений (определений)	0.10	–
305	516393.63	2233679.79	Метод спутниковых геодезических измерений (определений)	0.10	–
306	516385.82	2233678.55	Метод спутниковых геодезических измерений (определений)	0.10	–
307	516381.33	2233671.02	Метод спутниковых геодезических измерений (определений)	0.10	–
308	516374.59	2233656.81	Метод спутниковых геодезических измерений (определений)	0.10	–
309	516364.94	2233634.12	Метод спутниковых геодезических измерений (определений)	0.10	–
310	516367.13	2233633.56	Метод спутниковых геодезических измерений (определений)	0.10	–
311	516370.88	2233633.52	Метод спутниковых геодезических измерений (определений)	0.10	–
312	516373.70	2233635.29	Метод спутниковых геодезических измерений (определений)	0.10	–
313	516372.53	2233636.88	Метод спутниковых геодезических измерений (определений)	0.10	–
314	516370.31	2233635.53	Метод спутниковых геодезических измерений (определений)	0.10	–
315	516367.72	2233635.55	Метод спутниковых	0.10	–

			геодезических измерений (определений)		
316	516376.41	2233655.99	Метод спутниковых геодезических измерений (определений)	0.10	–
317	516383.10	2233670.08	Метод спутниковых геодезических измерений (определений)	0.10	–
318	516387.06	2233676.72	Метод спутниковых геодезических измерений (определений)	0.10	–
319	516393.97	2233677.82	Метод спутниковых геодезических измерений (определений)	0.10	–
320	516396.07	2233678.22	Метод спутниковых геодезических измерений (определений)	0.10	–
321	516405.15	2233678.01	Метод спутниковых геодезических измерений (определений)	0.10	–
322	516406.39	2233676.72	Метод спутниковых геодезических измерений (определений)	0.10	–
323	516414.51	2233664.65	Метод спутниковых геодезических измерений (определений)	0.10	–
324	516415.98	2233661.65	Метод спутниковых геодезических измерений (определений)	0.10	–
325	516420.83	2233649.00	Метод спутниковых геодезических измерений (определений)	0.10	–
326	516425.86	2233644.35	Метод спутниковых геодезических измерений (определений)	0.10	–
327	516433.23	2233638.75	Метод спутниковых геодезических измерений (определений)	0.10	–
328	516440.05	2233633.23	Метод спутниковых геодезических измерений (определений)	0.10	–
329	516439.66	2233628.55	Метод спутниковых геодезических измерений (определений)	0.10	–
330	516483.28	2233607.29	Метод спутниковых геодезических измерений (определений)	0.10	–
331	516496.57	2233599.97	Метод спутниковых геодезических измерений (определений)	0.10	–
332	516505.03	2233595.50	Метод спутниковых геодезических	0.10	–

			измерений (определений)		
333	516491.34	2233564.40	Метод спутниковых геодезических измерений (определений)	0.10	–
334	516488.54	2233557.57	Метод спутниковых геодезических измерений (определений)	0.10	–
335	516486.08	2233556.90	Метод спутниковых геодезических измерений (определений)	0.10	–
336	516477.03	2233535.06	Метод спутниковых геодезических измерений (определений)	0.10	–
337	516462.40	2233500.59	Метод спутниковых геодезических измерений (определений)	0.10	–
338	516448.03	2233467.75	Метод спутниковых геодезических измерений (определений)	0.10	–
339	516439.65	2233450.28	Метод спутниковых геодезических измерений (определений)	0.10	–
340	516432.37	2233430.56	Метод спутниковых геодезических измерений (определений)	0.10	–
341	516429.80	2233424.08	Метод спутниковых геодезических измерений (определений)	0.10	–
342	516420.58	2233428.00	Метод спутниковых геодезических измерений (определений)	0.10	–
343	516398.36	2233437.85	Метод спутниковых геодезических измерений (определений)	0.10	–
344	516395.62	2233438.15	Метод спутниковых геодезических измерений (определений)	0.10	–
345	516385.27	2233441.52	Метод спутниковых геодезических измерений (определений)	0.10	–
346	516367.67	2233448.94	Метод спутниковых геодезических измерений (определений)	0.10	–
347	516363.28	2233451.48	Метод спутниковых геодезических измерений (определений)	0.10	–
348	516368.60	2233464.95	Метод спутниковых геодезических измерений (определений)	0.10	–
349	516356.06	2233478.08	Метод спутниковых геодезических измерений	0.10	–

			(определений)		
350	516357.04	2233480.67	Метод спутниковых геодезических измерений (определений)	0.10	–
351	516356.37	2233480.89	Метод спутниковых геодезических измерений (определений)	0.10	–
352	516362.57	2233504.80	Метод спутниковых геодезических измерений (определений)	0.10	–
353	516359.65	2233505.73	Метод спутниковых геодезических измерений (определений)	0.10	–
354	516353.40	2233482.05	Метод спутниковых геодезических измерений (определений)	0.10	–
355	516352.90	2233482.23	Метод спутниковых геодезических измерений (определений)	0.10	–
356	516351.12	2233477.75	Метод спутниковых геодезических измерений (определений)	0.10	–
357	516351.61	2233477.58	Метод спутниковых геодезических измерений (определений)	0.10	–
358	516336.17	2233439.53	Метод спутниковых геодезических измерений (определений)	0.10	–
359	516335.69	2233439.77	Метод спутниковых геодезических измерений (определений)	0.10	–
360	516333.72	2233435.43	Метод спутниковых геодезических измерений (определений)	0.10	–
361	516334.21	2233435.19	Метод спутниковых геодезических измерений (определений)	0.10	–
362	516321.85	2233405.65	Метод спутниковых геодезических измерений (определений)	0.10	–
363	516321.24	2233405.94	Метод спутниковых геодезических измерений (определений)	0.10	–
364	516319.28	2233401.25	Метод спутниковых геодезических измерений (определений)	0.10	–
365	516319.87	2233401.00	Метод спутниковых геодезических измерений (определений)	0.10	–
366	516314.91	2233387.70	Метод спутниковых геодезических измерений (определений)	0.10	–

367	516311.78	2233380.85	Метод спутниковых геодезических измерений (определений)	0.10	–
368	516316.16	2233378.88	Метод спутниковых геодезических измерений (определений)	0.10	–
369	516315.66	2233377.68	Метод спутниковых геодезических измерений (определений)	0.10	–
370	516318.92	2233365.59	Метод спутниковых геодезических измерений (определений)	0.10	–
371	516318.96	2233360.91	Метод спутниковых геодезических измерений (определений)	0.10	–
372	516319.19	2233360.92	Метод спутниковых геодезических измерений (определений)	0.10	–
373	516307.53	2233315.83	Метод спутниковых геодезических измерений (определений)	0.10	–
374	516307.21	2233316.02	Метод спутниковых геодезических измерений (определений)	0.10	–
375	516304.62	2233311.80	Метод спутниковых геодезических измерений (определений)	0.10	–
376	516305.24	2233311.41	Метод спутниковых геодезических измерений (определений)	0.10	–
377	516279.41	2233261.96	Метод спутниковых геодезических измерений (определений)	0.10	–
378	516278.84	2233262.34	Метод спутниковых геодезических измерений (определений)	0.10	–
379	516276.25	2233258.25	Метод спутниковых геодезических измерений (определений)	0.10	–
380	516276.84	2233257.88	Метод спутниковых геодезических измерений (определений)	0.10	–
381	516265.62	2233240.95	Метод спутниковых геодезических измерений (определений)	0.10	–
382	516265.04	2233241.28	Метод спутниковых геодезических измерений (определений)	0.10	–
383	516262.69	2233236.94	Метод спутниковых геодезических измерений (определений)	0.10	–
384	516263.37	2233236.56	Метод спутниковых	0.10	–

			геодезических измерений (определений)		
385	516248.49	2233203.07	Метод спутниковых геодезических измерений (определений)	0.10	–
386	516247.90	2233203.38	Метод спутниковых геодезических измерений (определений)	0.10	–
387	516245.57	2233199.15	Метод спутниковых геодезических измерений (определений)	0.10	–
388	516246.47	2233198.62	Метод спутниковых геодезических измерений (определений)	0.10	–
389	516239.88	2233179.36	Метод спутниковых геодезических измерений (определений)	0.10	–
390	516239.16	2233179.66	Метод спутниковых геодезических измерений (определений)	0.10	–
391	516237.23	2233175.14	Метод спутниковых геодезических измерений (определений)	0.10	–
392	516237.84	2233174.85	Метод спутниковых геодезических измерений (определений)	0.10	–
393	516226.39	2233150.13	Метод спутниковых геодезических измерений (определений)	0.10	–
394	516225.76	2233150.43	Метод спутниковых геодезических измерений (определений)	0.10	–
395	516223.63	2233146.31	Метод спутниковых геодезических измерений (определений)	0.10	–
396	516224.41	2233145.90	Метод спутниковых геодезических измерений (определений)	0.10	–
397	516204.30	2233100.50	Метод спутниковых геодезических измерений (определений)	0.10	–
398	516203.70	2233100.71	Метод спутниковых геодезических измерений (определений)	0.10	–
399	516201.84	2233095.27	Метод спутниковых геодезических измерений (определений)	0.10	–
400	516202.59	2233095.00	Метод спутниковых геодезических измерений (определений)	0.10	–
401	516196.25	2233062.68	Метод спутниковых геодезических	0.10	–

			измерений (определений)		
402	516195.05	2233062.67	Метод спутниковых геодезических измерений (определений)	0.10	–
403	516195.01	2233061.54	Метод спутниковых геодезических измерений (определений)	0.10	–
404	516170.66	2233058.23	Метод спутниковых геодезических измерений (определений)	0.10	–
405	516170.59	2233058.88	Метод спутниковых геодезических измерений (определений)	0.10	–
406	516165.89	2233058.34	Метод спутниковых геодезических измерений (определений)	0.10	–
407	516165.96	2233057.67	Метод спутниковых геодезических измерений (определений)	0.10	–
408	516112.06	2233048.75	Метод спутниковых геодезических измерений (определений)	0.10	–
409	516111.99	2233049.13	Метод спутниковых геодезических измерений (определений)	0.10	–
410	516107.47	2233048.51	Метод спутниковых геодезических измерений (определений)	0.10	–
411	516108.28	2233043.77	Метод спутниковых геодезических измерений (определений)	0.10	–
412	516109.02	2233043.87	Метод спутниковых геодезических измерений (определений)	0.10	–
413	516112.54	2233027.04	Метод спутниковых геодезических измерений (определений)	0.10	–
414	516113.73	2233022.15	Метод спутниковых геодезических измерений (определений)	0.10	–
415	516114.59	2233022.36	Метод спутниковых геодезических измерений (определений)	0.10	–
416	516120.69	2233008.12	Метод спутниковых геодезических измерений (определений)	0.10	–
417	516129.51	2232986.55	Метод спутниковых геодезических измерений (определений)	0.10	–
418	516128.74	2232986.25	Метод спутниковых геодезических измерений	0.10	–

			(определений)		
419	516129.07	2232985.40	Метод спутниковых геодезических измерений (определений)	0.10	–
420	516067.15	2232957.04	Метод спутниковых геодезических измерений (определений)	0.10	–
421	516066.30	2232957.65	Метод спутниковых геодезических измерений (определений)	0.10	–
422	516063.79	2232954.15	Метод спутниковых геодезических измерений (определений)	0.10	–
423	516064.60	2232953.56	Метод спутниковых геодезических измерений (определений)	0.10	–
424	516062.15	2232945.62	Метод спутниковых геодезических измерений (определений)	0.10	–
425	516061.88	2232945.82	Метод спутниковых геодезических измерений (определений)	0.10	–
426	516059.43	2232942.40	Метод спутниковых геодезических измерений (определений)	0.10	–
427	516003.34	2232915.08	Метод спутниковых геодезических измерений (определений)	0.10	–
428	516002.99	2232915.72	Метод спутниковых геодезических измерений (определений)	0.10	–
429	515999.26	2232913.71	Метод спутниковых геодезических измерений (определений)	0.10	–
430	515999.55	2232913.20	Метод спутниковых геодезических измерений (определений)	0.10	–
431	515974.55	2232900.81	Метод спутниковых геодезических измерений (определений)	0.10	–
432	515966.37	2232896.85	Метод спутниковых геодезических измерений (определений)	0.10	–
433	515956.59	2232891.94	Метод спутниковых геодезических измерений (определений)	0.10	–
434	515956.24	2232892.56	Метод спутниковых геодезических измерений (определений)	0.10	–
435	515952.49	2232890.46	Метод спутниковых геодезических измерений (определений)	0.10	–

436	515952.73	2232890.04	Метод спутниковых геодезических измерений (определений)	0.10	–
437	515927.50	2232877.56	Метод спутниковых геодезических измерений (определений)	0.10	–
438	515909.46	2232868.58	Метод спутниковых геодезических измерений (определений)	0.10	–
439	515909.21	2232869.15	Метод спутниковых геодезических измерений (определений)	0.10	–
440	515905.25	2232867.46	Метод спутниковых геодезических измерений (определений)	0.10	–
441	515905.57	2232866.65	Метод спутниковых геодезических измерений (определений)	0.10	–
442	515879.06	2232853.58	Метод спутниковых геодезических измерений (определений)	0.10	–
443	515871.95	2232850.00	Метод спутниковых геодезических измерений (определений)	0.10	–
444	515857.84	2232843.00	Метод спутниковых геодезических измерений (определений)	0.10	–
445	515857.49	2232843.70	Метод спутниковых геодезических измерений (определений)	0.10	–
446	515853.57	2232841.78	Метод спутниковых геодезических измерений (определений)	0.10	–
447	515853.90	2232841.12	Метод спутниковых геодезических измерений (определений)	0.10	–
448	515807.07	2232818.12	Метод спутниковых геодезических измерений (определений)	0.10	–
449	515806.08	2232817.62	Метод спутниковых геодезических измерений (определений)	0.10	–
450	515805.99	2232818.08	Метод спутниковых геодезических измерений (определений)	0.10	–
451	515801.68	2232817.31	Метод спутниковых геодезических измерений (определений)	0.10	–
452	515801.80	2232816.63	Метод спутниковых геодезических измерений (определений)	0.10	–
453	515785.39	2232815.92	Метод спутниковых	0.10	–

			геодезических измерений (определений)		
454	515782.99	2232815.79	Метод спутниковых геодезических измерений (определений)	0.10	–
455	515779.74	2232815.29	Метод спутниковых геодезических измерений (определений)	0.10	–
456	515776.12	2232814.85	Метод спутниковых геодезических измерений (определений)	0.10	–
457	515770.52	2232814.16	Метод спутниковых геодезических измерений (определений)	0.10	–
458	515757.83	2232812.51	Метод спутниковых геодезических измерений (определений)	0.10	–
459	515741.59	2232810.35	Метод спутниковых геодезических измерений (определений)	0.10	–
460	515732.70	2232808.65	Метод спутниковых геодезических измерений (определений)	0.10	–
461	515732.76	2232808.93	Метод спутниковых геодезических измерений (определений)	0.10	–
462	515728.50	2232809.85	Метод спутниковых геодезических измерений (определений)	0.10	–
463	515728.42	2232809.50	Метод спутниковых геодезических измерений (определений)	0.10	–
464	515682.57	2232834.92	Метод спутниковых геодезических измерений (определений)	0.10	–
465	515682.95	2232835.71	Метод спутниковых геодезических измерений (определений)	0.10	–
466	515678.43	2232837.79	Метод спутниковых геодезических измерений (определений)	0.10	–
467	515678.24	2232837.38	Метод спутниковых геодезических измерений (определений)	0.10	–
468	515677.64	2232837.75	Метод спутниковых геодезических измерений (определений)	0.10	–
469	515678.15	2232838.58	Метод спутниковых геодезических измерений (определений)	0.10	–
470	515674.47	2232840.79	Метод спутниковых геодезических	0.10	–

			измерений (определений)		
471	515674.21	2232840.35	Метод спутниковых геодезических измерений (определений)	0.10	–
472	515672.38	2232841.77	Метод спутниковых геодезических измерений (определений)	0.10	–
473	515635.61	2232860.54	Метод спутниковых геодезических измерений (определений)	0.10	–
474	515635.96	2232861.20	Метод спутниковых геодезических измерений (определений)	0.10	–
475	515631.68	2232863.35	Метод спутниковых геодезических измерений (определений)	0.10	–
476	515631.32	2232862.64	Метод спутниковых геодезических измерений (определений)	0.10	–
477	515592.53	2232879.72	Метод спутниковых геодезических измерений (определений)	0.10	–
478	515592.85	2232880.42	Метод спутниковых геодезических измерений (определений)	0.10	–
479	515588.62	2232882.64	Метод спутниковых геодезических измерений (определений)	0.10	–
480	515588.30	2232882.00	Метод спутниковых геодезических измерений (определений)	0.10	–
481	515549.89	2232900.93	Метод спутниковых геодезических измерений (определений)	0.10	–
482	515550.03	2232901.64	Метод спутниковых геодезических измерений (определений)	0.10	–
483	515545.32	2232902.89	Метод спутниковых геодезических измерений (определений)	0.10	–
484	515545.20	2232902.47	Метод спутниковых геодезических измерений (определений)	0.10	–
485	515518.07	2232909.30	Метод спутниковых геодезических измерений (определений)	0.10	–
486	515518.07	2232910.29	Метод спутниковых геодезических измерений (определений)	0.10	–
487	515512.07	2232910.25	Метод спутниковых геодезических измерений	0.10	–

			(определений)		
488	515507.21	2232911.30	Метод спутниковых геодезических измерений (определений)	0.10	–
489	515485.77	2232909.30	Метод спутниковых геодезических измерений (определений)	0.10	–
490	515485.81	2232909.62	Метод спутниковых геодезических измерений (определений)	0.10	–
491	515481.12	2232910.30	Метод спутниковых геодезических измерений (определений)	0.10	–
492	515481.18	2232910.59	Метод спутниковых геодезических измерений (определений)	0.10	–
493	515465.37	2232921.78	Метод спутниковых геодезических измерений (определений)	0.10	–
494	515465.36	2232922.82	Метод спутниковых геодезических измерений (определений)	0.10	–
495	515460.45	2232922.90	Метод спутниковых геодезических измерений (определений)	0.10	–
496	515460.45	2232922.53	Метод спутниковых геодезических измерений (определений)	0.10	–
497	515429.15	2232926.14	Метод спутниковых геодезических измерений (определений)	0.10	–
498	515429.14	2232926.99	Метод спутниковых геодезических измерений (определений)	0.10	–
499	515424.24	2232927.13	Метод спутниковых геодезических измерений (определений)	0.10	–
500	515424.21	2232926.31	Метод спутниковых геодезических измерений (определений)	0.10	–
501	515390.59	2232927.76	Метод спутниковых геодезических измерений (определений)	0.10	–
502	515390.59	2232928.39	Метод спутниковых геодезических измерений (определений)	0.10	–
503	515385.59	2232928.54	Метод спутниковых геодезических измерений (определений)	0.10	–
504	515385.61	2232927.83	Метод спутниковых геодезических измерений (определений)	0.10	–

505	515348.98	2232923.75	Метод спутниковых геодезических измерений (определений)	0.10	–
506	515348.97	2232924.44	Метод спутниковых геодезических измерений (определений)	0.10	–
507	515343.91	2232924.36	Метод спутниковых геодезических измерений (определений)	0.10	–
508	515343.89	2232922.65	Метод спутниковых геодезических измерений (определений)	0.10	–
509	515341.65	2232921.50	Метод спутниковых геодезических измерений (определений)	0.10	–
510	515341.63	2232922.03	Метод спутниковых геодезических измерений (определений)	0.10	–
511	515336.85	2232921.90	Метод спутниковых геодезических измерений (определений)	0.10	–
512	515336.85	2232921.31	Метод спутниковых геодезических измерений (определений)	0.10	–
513	515320.41	2232927.37	Метод спутниковых геодезических измерений (определений)	0.10	–
514	515320.36	2232928.38	Метод спутниковых геодезических измерений (определений)	0.10	–
515	515315.07	2232928.43	Метод спутниковых геодезических измерений (определений)	0.10	–
516	515315.09	2232927.49	Метод спутниковых геодезических измерений (определений)	0.10	–
517	515294.05	2232925.08	Метод спутниковых геодезических измерений (определений)	0.10	–
518	515294.04	2232925.40	Метод спутниковых геодезических измерений (определений)	0.10	–
519	515289.21	2232925.21	Метод спутниковых геодезических измерений (определений)	0.10	–
520	515289.25	2232924.51	Метод спутниковых геодезических измерений (определений)	0.10	–
521	515240.87	2232918.47	Метод спутниковых геодезических измерений (определений)	0.10	–
522	515240.82	2232919.10	Метод спутниковых	0.10	–

			геодезических измерений (определений)		
523	515236.03	2232918.65	Метод спутниковых геодезических измерений (определений)	0.10	–
524	515236.09	2232918.00	Метод спутниковых геодезических измерений (определений)	0.10	–
525	515198.79	2232913.22	Метод спутниковых геодезических измерений (определений)	0.10	–
526	515198.73	2232913.84	Метод спутниковых геодезических измерений (определений)	0.10	–
527	515193.93	2232913.26	Метод спутниковых геодезических измерений (определений)	0.10	–
528	515193.98	2232912.60	Метод спутниковых геодезических измерений (определений)	0.10	–
529	515167.93	2232907.77	Метод спутниковых геодезических измерений (определений)	0.10	–
530	515167.72	2232908.55	Метод спутниковых геодезических измерений (определений)	0.10	–
531	515163.11	2232907.44	Метод спутниковых геодезических измерений (определений)	0.10	–
532	515163.33	2232906.59	Метод спутниковых геодезических измерений (определений)	0.10	–
533	515146.63	2232892.81	Метод спутниковых геодезических измерений (определений)	0.10	–
534	515142.22	2232891.71	Метод спутниковых геодезических измерений (определений)	0.10	–
535	515143.23	2232887.60	Метод спутниковых геодезических измерений (определений)	0.10	–
536	515140.45	2232856.61	Метод спутниковых геодезических измерений (определений)	0.10	–
537	515139.59	2232856.59	Метод спутниковых геодезических измерений (определений)	0.10	–
538	515139.54	2232851.85	Метод спутниковых геодезических измерений (определений)	0.10	–
539	515140.15	2232851.85	Метод спутниковых геодезических	0.10	–

			измерений (определений)		
540	515138.91	2232822.89	Метод спутниковых геодезических измерений (определений)	0.10	–
541	515138.32	2232822.90	Метод спутниковых геодезических измерений (определений)	0.10	–
542	515138.30	2232822.17	Метод спутниковых геодезических измерений (определений)	0.10	–
543	515098.16	2232819.12	Метод спутниковых геодезических измерений (определений)	0.10	–
544	515092.40	2232819.67	Метод спутниковых геодезических измерений (определений)	0.10	–
545	515092.37	2232819.33	Метод спутниковых геодезических измерений (определений)	0.10	–
546	515055.78	2232824.87	Метод спутниковых геодезических измерений (определений)	0.10	–
547	515055.80	2232826.18	Метод спутниковых геодезических измерений (определений)	0.10	–
548	515050.63	2232826.28	Метод спутниковых геодезических измерений (определений)	0.10	–
549	515050.63	2232825.42	Метод спутниковых геодезических измерений (определений)	0.10	–
550	515024.99	2232828.42	Метод спутниковых геодезических измерений (определений)	0.10	–
551	515024.99	2232829.67	Метод спутниковых геодезических измерений (определений)	0.10	–
552	515019.96	2232829.86	Метод спутниковых геодезических измерений (определений)	0.10	–
553	515019.95	2232829.05	Метод спутниковых геодезических измерений (определений)	0.10	–
554	514988.58	2232834.54	Метод спутниковых геодезических измерений (определений)	0.10	–
555	514988.63	2232835.94	Метод спутниковых геодезических измерений (определений)	0.10	–
556	514983.70	2232836.29	Метод спутниковых геодезических измерений	0.10	–

			(определений)		
557	514984.11	2232838.00	Метод спутниковых геодезических измерений (определений)	0.10	–
558	514979.39	2232838.98	Метод спутниковых геодезических измерений (определений)	0.10	–
559	514979.31	2232838.31	Метод спутниковых геодезических измерений (определений)	0.10	–
560	514920.49	2232842.80	Метод спутниковых геодезических измерений (определений)	0.10	–
561	514920.52	2232843.15	Метод спутниковых геодезических измерений (определений)	0.10	–
562	514915.32	2232843.79	Метод спутниковых геодезических измерений (определений)	0.10	–
563	514867.25	2232860.29	Метод спутниковых геодезических измерений (определений)	0.10	–
564	514867.36	2232861.12	Метод спутниковых геодезических измерений (определений)	0.10	–
565	514866.20	2232861.30	Метод спутниковых геодезических измерений (определений)	0.10	–
566	514864.43	2232872.71	Метод спутниковых геодезических измерений (определений)	0.10	–
567	514864.99	2232872.80	Метод спутниковых геодезических измерений (определений)	0.10	–
568	514864.20	2232877.46	Метод спутниковых геодезических измерений (определений)	0.10	–
569	514863.50	2232877.34	Метод спутниковых геодезических измерений (определений)	0.10	–
570	514839.36	2232993.78	Метод спутниковых геодезических измерений (определений)	0.10	–
571	514841.70	2233028.71	Метод спутниковых геодезических измерений (определений)	0.10	–
1	514846.26	2233030.92	Метод спутниковых геодезических измерений (определений)	0.10	–
3. Сведения о характерных точках части (частей) границы объекта					
Обозначение характерных	Координаты, м		Метод определения координат	Средняя квадратическая	Описание обозначения
	X	Y			

точек части границы			характерной точки	погрешность положения характерной точки (M_t), м	точки на местности (при наличии)
1	2	3	4	5	6
–	–	–	–	–	–

Схема расположения границ публичного сервитута
для эксплуатации объекта электросетевого хозяйства

«Электросетевой комплекс Подстанция 110/10/6 кВ «Технологическая» (КЛ 10кВ: «Транзит-1» (от ПС «Технологическая» 1с.ш. до РП-106), «Транзит-2» (от ПС «Технологическая» 2с.ш. до РП-106); КЛ 6кВ ф.«Атлантида»:(от ТП-6220 до ТП-676),(от ТП-6504 до ТП-676),(от ТП-6504 до ТП-106)»

(наименование объекта)

План границ объекта

Обзорная схема границ объекта

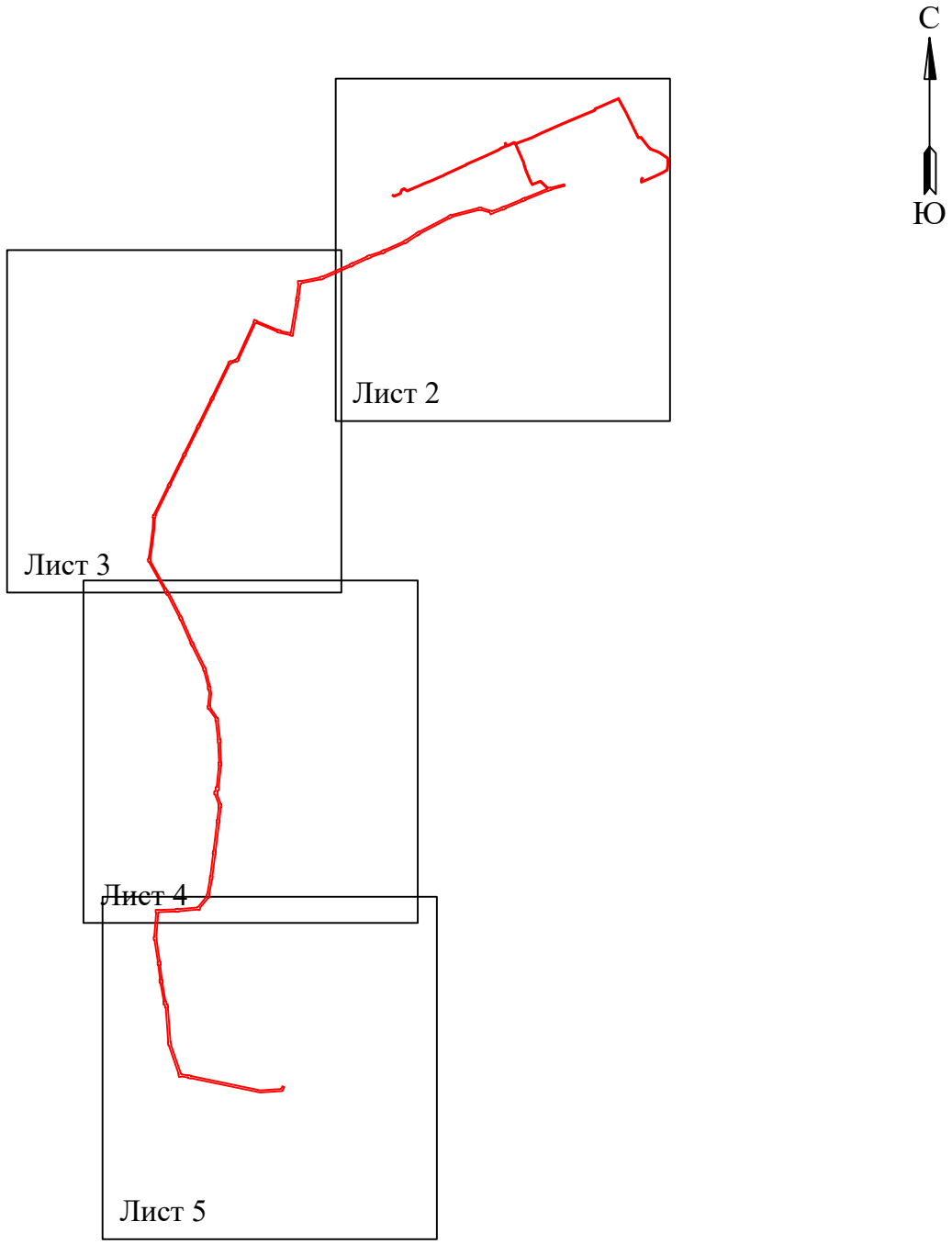

Условные обозначения:

- граница устанавливаемой зоны публичного сервитута

Схема расположения границ публичного сервитута
для эксплуатации объекта электросетевого хозяйства

«Электросетевой комплекс Подстанция 110/10/6 кВ «Технологическая» (КЛ 10кВ: «Транзит-1» (от ПС «Технологическая» 1с.ш. до РП-106), «Транзит-2» (от ПС «Технологическая» 2с.ш. до РП-106); КЛ 6кВ ф.«Атлантида»:(от ТП-6220 до ТП-676),(от ТП-6504 до ТП-676),(от ТП-6504 до ТП-106)»

(наименование объекта)

План границ объекта

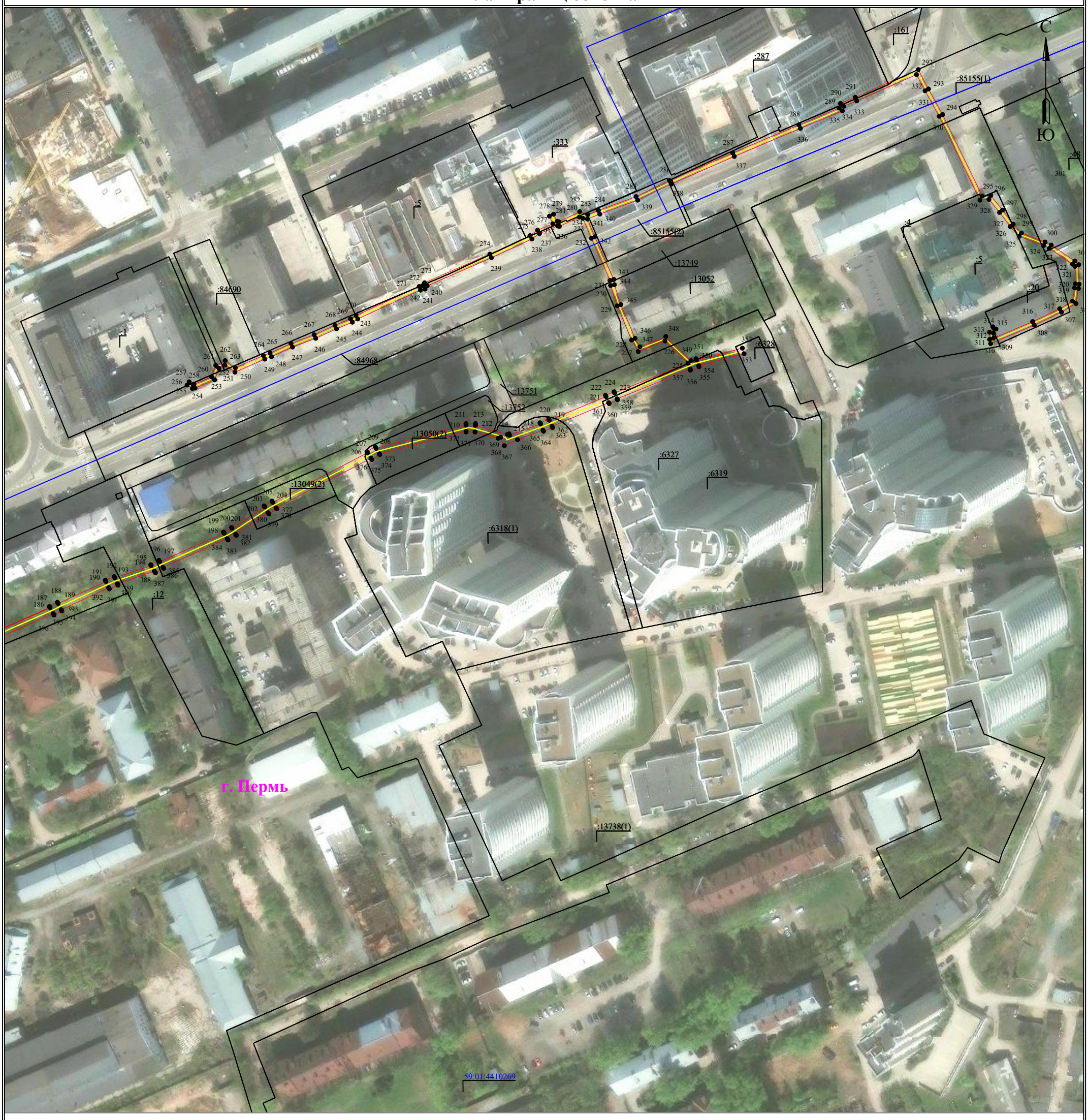

Масштаб 1:2000

Лист 2 из 5

Используемые условные знаки и обозначения:

- ● 1 - обозначение характерной точки границы устанавливаемого публичного сервитута
- - границы земельных участков, попадающих в зону публичного сервитута
- - граница кадастрового квартала
- 59:01:2010331 - номер кадастрового квартала
- :123 - кадастровый номер земельного участка
- г. Пермь - наименование населенного пункта
- - ось линии, контур объекта
- - граница устанавливаемого публичного сервитута

Схема расположения границ публичного сервитута
для эксплуатации объекта электросетевого хозяйства

«Электросетевой комплекс Подстанция 110/10/6 кВ «Технологическая» (КЛ 10кВ: «Транзит-1» (от ПС «Технологическая» 1с.ш. до РП-106), «Транзит-2» (от ПС «Технологическая» 2с.ш. до РП-106); КЛ 6кВ ф.«Атлантида»:(от ТП-6220 до ТП-676),(от ТП-6504 до ТП-676),(от ТП-6504 до ТП-106)»

(наименование объекта)

План границ объекта

Масштаб 1:2000

Лист 3 из 5

Используемые условные знаки и обозначения:

- ● 1 - обозначение характерной точки границы устанавливаемого публичного сервитута
- - границы земельных участков, попадающих в зону публичного сервитута
- - граница кадастрового квартала
- 59:01:2010331 - номер кадастрового квартала
- :123 - кадастровый номер земельного участка
- г. Пермь - наименование населенного пункта
- - ось линии, контур объекта
- - граница устанавливаемого публичного сервитута

Схема расположения границ публичного сервитута
для эксплуатации объекта электросетевого хозяйства

«Электросетевой комплекс Подстанция 110/10/6 кВ «Технологическая» (КЛ 10кВ: «Транзит-1» (от ПС «Технологическая» 1с.ш. до РП-106), «Транзит-2» (от ПС «Технологическая» 2с.ш. до РП-106); КЛ 6кВ ф.«Атлантида»:(от ТП-6220 до ТП-676),(от ТП-6504 до ТП-676),(от ТП-6504 до ТП-106)»

(наименование объекта)

План границ объекта

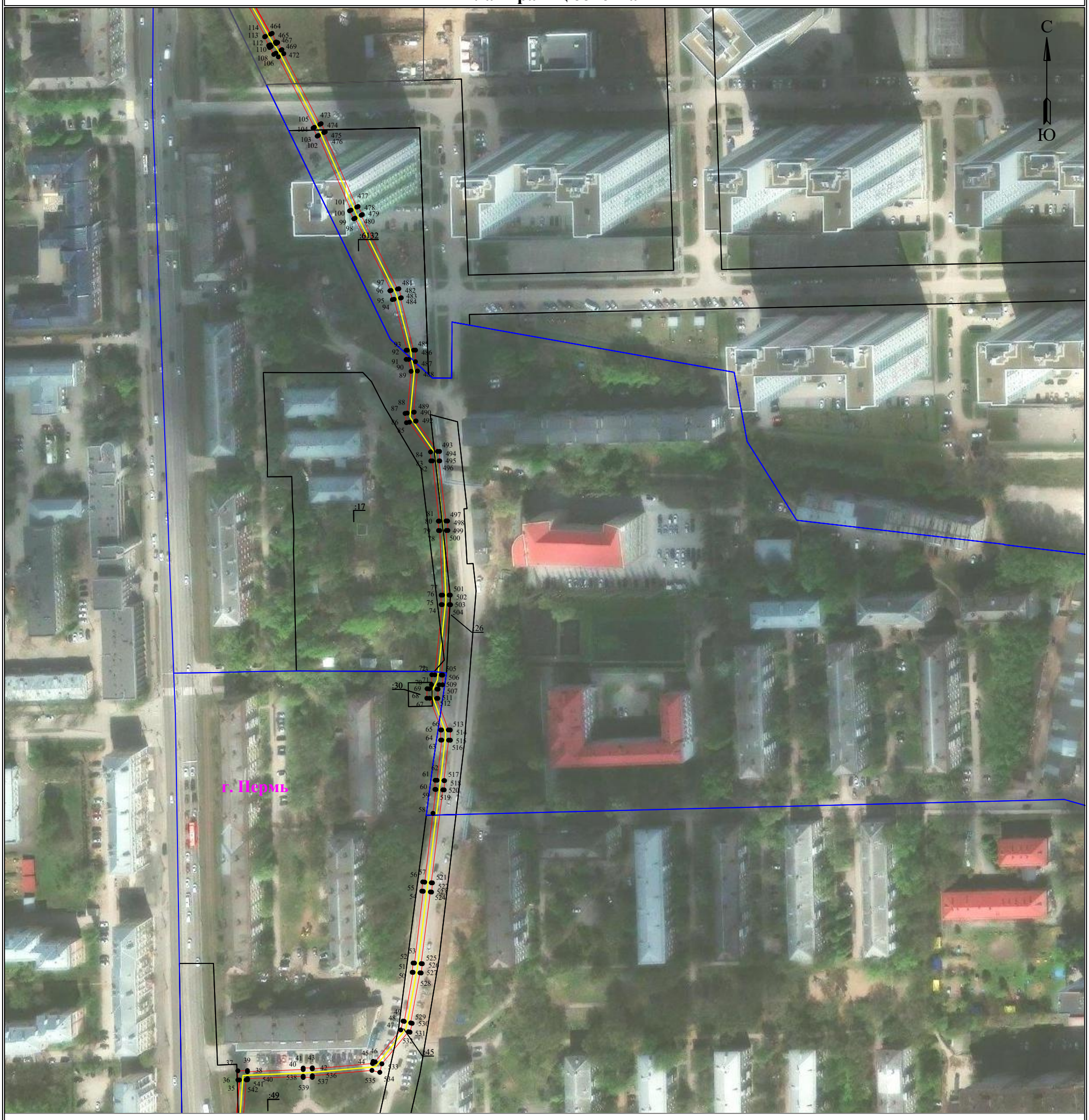

Масштаб 1:2000

Лист 4 из 5

Используемые условные знаки и обозначения:

- ● 1 - обозначение характерной точки границы устанавливаемого публичного сервитута
- границы земельных участков, попадающих в зону публичного сервитута
- граница кадастрового квартала
- 59:01:2010331 - номер кадастрового квартала
- :123 - кадастровый номер земельного участка
- г. Пермь - наименование населенного пункта
- ось линии, контур объекта
- граница устанавливаемого публичного сервитута

Схема расположения границ публичного сервитута
для эксплуатации объекта электросетевого хозяйства

«Электросетевой комплекс Подстанция 110/10/6 кВ «Технологическая» (КЛ 10кВ: «Транзит-1» (от ПС «Технологическая» 1с.ш. до РП-106), «Транзит-2» (от ПС «Технологическая» 2с.ш. до РП-106); КЛ 6кВ ф.«Атлантида»:(от ТП-6220 до ТП-676),(от ТП-6504 до ТП-676),(от ТП-6504 до ТП-106)»

(наименование объекта)

План границ объекта



Масштаб 1:2000

Лист 5 из 5

Используемые условные знаки и обозначения:

- ● 1 — обозначение характерной точки границы устанавливаемого публичного сервитута
- границы земельных участков, попадающих в зону публичного сервитута
- граница кадастрового квартала
- 59:01:2010331 — номер кадастрового квартала
- :123 — кадастровый номер земельного участка
- г. Пермь — наименование населенного пункта
- ось линии, контур объекта
- граница устанавливаемого публичного сервитута

ГРАФИЧЕСКОЕ ОПИСАНИЕ

местоположения границ публичного сервитута

«Электросетевой комплекс Подстанция 110/35/6 кВ «Западная»(КЛ6кВ от РП-1 ф.:Ворошилова, Желябова, Пожарского-1,2, Лесной, Высотный-1, Высотный-2; КЛ6кВ ф.: Транзит-35, Транзит-36; ТП: 5027,5250,5247,5242,5240,5255,5241,5130,5245,5243,5244; РП-1)»

(наименование объекта, местоположение границ которого описано (далее - объект)

Раздел 1

Сведения об объекте		
№ п/п	Характеристики объекта	Описание характеристик
1	2	3
1	Местоположение объекта	Пермский край, Пермский городской округ, Пермь город
2	Площадь объекта +/- величина погрешности определения площади (Р+/- Дельта Р)	25569 кв.м ± 34.50 кв.м
3	Иные характеристики объекта	Публичный сервитут устанавливается в целях эксплуатации объекта электросетевого хозяйства «Электросетевой комплекс Подстанция 110/35/6 кВ «Западная»(КЛ6кВ от РП-1 ф.:Ворошилова, Желябова, Пожарского-1,2, Лесной, Высотный-1, Высотный-2; КЛ6кВ ф.: Транзит-35, Транзит-36; ТП: 5027,5250,5247,5242,5240,5255,5241,5130,5245,5243,5244; РП-1)» (ст. 3.6 Федерального закона от 25.10.2001 № 137-ФЗ «О введении в действие Земельного кодекса Российской Федерации»); Срок установления публичного сервитута - сорок девять лет (согласно п.1 ст. 39.45 ЗК РФ).

Раздел 2

Сведения о местоположении границ объекта

1. Система координат МСК-59, зона 2

2. Сведения о характерных точках границ объекта

Обозначение характерных точек границ	Координаты, м		Метод определения координат характерной точки	Средняя квадратическая погрешность положения характерной точки (M_t), м	Описание обозначения точки на местности (при наличии)
	X	Y			
1	2	3	4	5	6
Граница1(1)	–	–	–	–	–
1	516620.50	2226039.20	Метод спутниковых геодезических измерений (определений)	0.10	–
2	516617.20	2226039.58	Метод спутниковых геодезических измерений (определений)	0.10	–
3	516615.37	2226035.62	Метод спутниковых геодезических измерений (определений)	0.10	–
4	516613.53	2226035.69	Метод спутниковых геодезических измерений	0.10	–

			(определений)		
5	516609.26	2226039.96	Метод спутниковых геодезических измерений (определений)	0.10	–
6	516610.75	2226051.54	Метод спутниковых геодезических измерений (определений)	0.10	–
7	516609.82	2226053.12	Метод спутниковых геодезических измерений (определений)	0.10	–
8	516544.40	2226062.51	Метод спутниковых геодезических измерений (определений)	0.10	–
9	516541.64	2226062.08	Метод спутниковых геодезических измерений (определений)	0.10	–
10	516539.86	2226051.63	Метод спутниковых геодезических измерений (определений)	0.10	–
11	516539.39	2226051.07	Метод спутниковых геодезических измерений (определений)	0.10	–
12	516531.72	2226052.10	Метод спутниковых геодезических измерений (определений)	0.10	–
13	516512.84	2226053.89	Метод спутниковых геодезических измерений (определений)	0.10	–
14	516504.39	2226055.44	Метод спутниковых геодезических измерений (определений)	0.10	–
15	516504.20	2226066.79	Метод спутниковых геодезических измерений (определений)	0.10	–
16	516505.40	2226090.33	Метод спутниковых геодезических измерений (определений)	0.10	–
17	516508.19	2226120.73	Метод спутниковых геодезических измерений (определений)	0.10	–
18	516509.29	2226125.03	Метод спутниковых геодезических измерений (определений)	0.10	–
19	516510.11	2226132.93	Метод спутниковых геодезических измерений (определений)	0.10	–
20	516508.73	2226141.92	Метод спутниковых геодезических измерений (определений)	0.10	–
21	516508.80	2226142.00	Метод спутниковых геодезических измерений (определений)	0.10	–

22	516507.15	2226143.23	Метод спутниковых геодезических измерений (определений)	0.10	–
23	516506.55	2226142.48	Метод спутниковых геодезических измерений (определений)	0.10	–
24	516507.99	2226132.87	Метод спутниковых геодезических измерений (определений)	0.10	–
25	516507.24	2226125.38	Метод спутниковых геодезических измерений (определений)	0.10	–
26	516506.09	2226121.10	Метод спутниковых геодезических измерений (определений)	0.10	–
27	516503.28	2226090.48	Метод спутниковых геодезических измерений (определений)	0.10	–
28	516502.09	2226066.83	Метод спутниковых геодезических измерений (определений)	0.10	–
29	516502.19	2226053.66	Метод спутниковых геодезических измерений (определений)	0.10	–
30	516512.53	2226051.81	Метод спутниковых геодезических измерений (определений)	0.10	–
31	516531.46	2226050.02	Метод спутниковых геодезических измерений (определений)	0.10	–
32	516540.27	2226048.84	Метод спутниковых геодезических измерений (определений)	0.10	–
33	516541.86	2226050.72	Метод спутниковых геодезических измерений (определений)	0.10	–
34	516543.42	2226060.25	Метод спутниковых геодезических измерений (определений)	0.10	–
35	516544.40	2226060.39	Метод спутниковых геодезических измерений (определений)	0.10	–
36	516608.53	2226051.21	Метод спутниковых геодезических измерений (определений)	0.10	–
37	516608.59	2226051.09	Метод спутниковых геодезических измерений (определений)	0.10	–
38	516607.11	2226039.22	Метод спутниковых геодезических измерений (определений)	0.10	–
39	516612.65	2226033.69	Метод спутниковых	0.10	–

			геодезических измерений (определений)		
40	516616.69	2226033.35	Метод спутниковых геодезических измерений (определений)	0.10	–
41	516618.43	2226036.75	Метод спутниковых геодезических измерений (определений)	0.10	–
42	516620.03	2226036.36	Метод спутниковых геодезических измерений (определений)	0.10	–
1	516620.50	2226039.20	Метод спутниковых геодезических измерений (определений)	0.10	–
Граница1(2)	–	–	–	–	–
43	513612.91	2225127.57	Метод спутниковых геодезических измерений (определений)	0.10	–
44	513606.80	2225128.26	Метод спутниковых геодезических измерений (определений)	0.10	–
45	513599.03	2225127.20	Метод спутниковых геодезических измерений (определений)	0.10	–
46	513568.68	2225126.90	Метод спутниковых геодезических измерений (определений)	0.10	–
47	513559.41	2225126.61	Метод спутниковых геодезических измерений (определений)	0.10	–
48	513557.20	2225128.18	Метод спутниковых геодезических измерений (определений)	0.10	–
49	513548.72	2225139.20	Метод спутниковых геодезических измерений (определений)	0.10	–
50	513547.89	2225141.40	Метод спутниковых геодезических измерений (определений)	0.10	–
51	513546.50	2225171.19	Метод спутниковых геодезических измерений (определений)	0.10	–
52	513543.17	2225198.62	Метод спутниковых геодезических измерений (определений)	0.10	–
53	513541.72	2225201.20	Метод спутниковых геодезических измерений (определений)	0.10	–
54	513535.72	2225207.65	Метод спутниковых геодезических измерений (определений)	0.10	–
55	513525.44	2225213.52	Метод спутниковых	0.10	–

			геодезических измерений (определений)		
56	513491.96	2225211.80	Метод спутниковых геодезических измерений (определений)	0.10	–
57	513448.07	2225210.71	Метод спутниковых геодезических измерений (определений)	0.10	–
58	513447.47	2225208.61	Метод спутниковых геодезических измерений (определений)	0.10	–
59	513449.39	2225208.06	Метод спутниковых геодезических измерений (определений)	0.10	–
60	513449.59	2225208.75	Метод спутниковых геодезических измерений (определений)	0.10	–
61	513492.04	2225209.80	Метод спутниковых геодезических измерений (определений)	0.10	–
62	513524.96	2225211.48	Метод спутниковых геодезических измерений (определений)	0.10	–
63	513534.46	2225206.06	Метод спутниковых геодезических измерений (определений)	0.10	–
64	513540.09	2225200.00	Метод спутниковых геодезических измерений (определений)	0.10	–
65	513541.23	2225197.98	Метод спутниковых геодезических измерений (определений)	0.10	–
66	513544.51	2225171.02	Метод спутниковых геодезических измерений (определений)	0.10	–
67	513545.91	2225141.00	Метод спутниковых геодезических измерений (определений)	0.10	–
68	513546.95	2225138.22	Метод спутниковых геодезических измерений (определений)	0.10	–
69	513555.80	2225126.72	Метод спутниковых геодезических измерений (определений)	0.10	–
70	513558.80	2225124.59	Метод спутниковых геодезических измерений (определений)	0.10	–
71	513568.72	2225124.90	Метод спутниковых геодезических измерений (определений)	0.10	–
72	513599.18	2225125.20	Метод спутниковых геодезических	0.10	–

			измерений (определений)		
73	513606.82	2225126.24	Метод спутниковых геодезических измерений (определений)	0.10	–
74	513612.69	2225125.58	Метод спутниковых геодезических измерений (определений)	0.10	–
43	513612.91	2225127.57	Метод спутниковых геодезических измерений (определений)	0.10	–
Граница1(3)	–	–	–	–	–
75	513196.82	2225152.26	Метод спутниковых геодезических измерений (определений)	0.10	–
76	513196.39	2225149.48	Метод спутниковых геодезических измерений (определений)	0.10	–
77	513199.07	2225148.98	Метод спутниковых геодезических измерений (определений)	0.10	–
78	513199.30	2225148.53	Метод спутниковых геодезических измерений (определений)	0.10	–
79	513199.40	2225142.61	Метод спутниковых геодезических измерений (определений)	0.10	–
80	513199.20	2225142.33	Метод спутниковых геодезических измерений (определений)	0.10	–
81	513186.86	2225142.10	Метод спутниковых геодезических измерений (определений)	0.10	–
82	513185.35	2225140.96	Метод спутниковых геодезических измерений (определений)	0.10	–
83	513186.40	2225130.57	Метод спутниковых геодезических измерений (определений)	0.10	–
84	513185.95	2225117.15	Метод спутниковых геодезических измерений (определений)	0.10	–
85	513185.78	2225116.98	Метод спутниковых геодезических измерений (определений)	0.10	–
86	513107.24	2225114.53	Метод спутниковых геодезических измерений (определений)	0.10	–
87	513106.94	2225119.00	Метод спутниковых геодезических измерений (определений)	0.10	–
88	513059.13	2225122.33	Метод спутниковых геодезических	0.10	–

			измерений (определений)		
89	513027.18	2225125.40	Метод спутниковых геодезических измерений (определений)	0.10	–
90	513007.48	2225126.56	Метод спутниковых геодезических измерений (определений)	0.10	–
91	513007.00	2225127.71	Метод спутниковых геодезических измерений (определений)	0.10	–
92	513006.70	2225151.18	Метод спутниковых геодезических измерений (определений)	0.10	–
93	513007.97	2225171.27	Метод спутниковых геодезических измерений (определений)	0.10	–
94	512968.84	2225172.60	Метод спутниковых геодезических измерений (определений)	0.10	–
95	512927.52	2225174.18	Метод спутниковых геодезических измерений (определений)	0.10	–
96	512924.61	2225178.13	Метод спутниковых геодезических измерений (определений)	0.10	–
97	512925.10	2225226.97	Метод спутниковых геодезических измерений (определений)	0.10	–
98	512926.60	2225255.23	Метод спутниковых геодезических измерений (определений)	0.10	–
99	512929.04	2225281.23	Метод спутниковых геодезических измерений (определений)	0.10	–
100	512957.69	2225294.19	Метод спутниковых геодезических измерений (определений)	0.10	–
101	512967.07	2225293.64	Метод спутниковых геодезических измерений (определений)	0.10	–
102	512967.24	2225298.75	Метод спутниковых геодезических измерений (определений)	0.10	–
103	512965.24	2225298.82	Метод спутниковых геодезических измерений (определений)	0.10	–
104	512965.14	2225295.76	Метод спутниковых геодезических измерений (определений)	0.10	–
105	512957.31	2225296.22	Метод спутниковых геодезических измерений	0.10	–

			(определений)		
106	512927.16	2225282.57	Метод спутниковых геодезических измерений (определений)	0.10	–
107	512924.60	2225255.38	Метод спутниковых геодезических измерений (определений)	0.10	–
108	512923.10	2225227.03	Метод спутниковых геодезических измерений (определений)	0.10	–
109	512922.59	2225177.48	Метод спутниковых геодезических измерений (определений)	0.10	–
110	512926.48	2225172.22	Метод спутниковых геодезических измерений (определений)	0.10	–
111	512968.77	2225170.60	Метод спутниковых геодезических измерений (определений)	0.10	–
112	513005.84	2225169.34	Метод спутниковых геодезических измерений (определений)	0.10	–
113	513004.70	2225151.23	Метод спутниковых геодезических измерений (определений)	0.10	–
114	513005.01	2225127.29	Метод спутниковых геодезических измерений (определений)	0.10	–
115	513005.34	2225126.48	Метод спутниковых геодезических измерений (определений)	0.10	–
116	513005.10	2225113.90	Метод спутниковых геодезических измерений (определений)	0.10	–
117	513005.17	2225104.78	Метод спутниковых геодезических измерений (определений)	0.10	–
118	513007.72	2225084.85	Метод спутниковых геодезических измерений (определений)	0.10	–
119	513042.21	2225082.90	Метод спутниковых геодезических измерений (определений)	0.10	–
120	513054.84	2225081.33	Метод спутниковых геодезических измерений (определений)	0.10	–
121	513055.60	2225081.00	Метод спутниковых геодезических измерений (определений)	0.10	–
122	513057.20	2225070.81	Метод спутниковых геодезических измерений (определений)	0.10	–

123	513057.62	2225049.30	Метод спутниковых геодезических измерений (определений)	0.10	–
124	513081.89	2225046.78	Метод спутниковых геодезических измерений (определений)	0.10	–
125	513082.09	2225048.77	Метод спутниковых геодезических измерений (определений)	0.10	–
126	513059.59	2225051.11	Метод спутниковых геодезических измерений (определений)	0.10	–
127	513059.20	2225070.99	Метод спутниковых геодезических измерений (определений)	0.10	–
128	513057.40	2225082.40	Метод спутниковых геодезических измерений (определений)	0.10	–
129	513055.37	2225083.28	Метод спутниковых геодезических измерений (определений)	0.10	–
130	513042.39	2225084.90	Метод спутниковых геодезических измерений (определений)	0.10	–
131	513009.49	2225086.75	Метод спутниковых геодезических измерений (определений)	0.10	–
132	513007.17	2225104.91	Метод спутниковых геодезических измерений (определений)	0.10	–
133	513007.10	2225113.90	Метод спутниковых геодезических измерений (определений)	0.10	–
134	513007.29	2225123.60	Метод спутниковых геодезических измерений (определений)	0.10	–
135	513007.91	2225124.08	Метод спутниковых геодезических измерений (определений)	0.10	–
136	513027.12	2225122.81	Метод спутниковых геодезических измерений (определений)	0.10	–
137	513058.92	2225119.90	Метод спутниковых геодезических измерений (определений)	0.10	–
138	513104.27	2225116.67	Метод спутниковых геодезических измерений (определений)	0.10	–
139	513104.68	2225111.57	Метод спутниковых геодезических измерений (определений)	0.10	–
140	513186.86	2225114.41	Метод спутниковых	0.10	–

			геодезических измерений (определений)		
141	513188.38	2225115.60	Метод спутниковых геодезических измерений (определений)	0.10	–
142	513189.11	2225131.04	Метод спутниковых геодезических измерений (определений)	0.10	–
143	513188.04	2225139.63	Метод спутниковых геодезических измерений (определений)	0.10	–
144	513200.93	2225140.02	Метод спутниковых геодезических измерений (определений)	0.10	–
145	513202.10	2225141.69	Метод спутниковых геодезических измерений (определений)	0.10	–
146	513202.10	2225149.13	Метод спутниковых геодезических измерений (определений)	0.10	–
147	513200.98	2225151.38	Метод спутниковых геодезических измерений (определений)	0.10	–
75	513196.82	2225152.26	Метод спутниковых геодезических измерений (определений)	0.10	–
Граница1(4)	–	–	–	–	–
148	512454.89	2224897.92	Метод спутниковых геодезических измерений (определений)	0.10	–
149	512451.38	2224897.15	Метод спутниковых геодезических измерений (определений)	0.10	–
150	512449.00	2224896.02	Метод спутниковых геодезических измерений (определений)	0.10	–
151	512426.31	2224871.77	Метод спутниковых геодезических измерений (определений)	0.10	–
152	512414.16	2224854.55	Метод спутниковых геодезических измерений (определений)	0.10	–
153	512363.45	2224769.63	Метод спутниковых геодезических измерений (определений)	0.10	–
154	512355.02	2224756.36	Метод спутниковых геодезических измерений (определений)	0.10	–
155	512355.44	2224754.86	Метод спутниковых геодезических измерений (определений)	0.10	–
156	512355.28	2224754.48	Метод спутниковых	0.10	–

			геодезических измерений (определений)		
157	512353.88	2224754.20	Метод спутниковых геодезических измерений (определений)	0.10	–
158	512340.97	2224733.28	Метод спутниковых геодезических измерений (определений)	0.10	–
159	512327.24	2224712.81	Метод спутниковых геодезических измерений (определений)	0.10	–
160	512324.05	2224711.52	Метод спутниковых геодезических измерений (определений)	0.10	–
161	512318.99	2224704.19	Метод спутниковых геодезических измерений (определений)	0.10	–
162	512319.09	2224701.96	Метод спутниковых геодезических измерений (определений)	0.10	–
163	512318.91	2224701.77	Метод спутниковых геодезических измерений (определений)	0.10	–
164	512317.49	2224701.65	Метод спутниковых геодезических измерений (определений)	0.10	–
165	512305.79	2224680.38	Метод спутниковых геодезических измерений (определений)	0.10	–
166	512304.96	2224680.03	Метод спутниковых геодезических измерений (определений)	0.10	–
167	512304.09	2224680.13	Метод спутниковых геодезических измерений (определений)	0.10	–
168	512303.86	2224678.14	Метод спутниковых геодезических измерений (определений)	0.10	–
169	512305.25	2224677.98	Метод спутниковых геодезических измерений (определений)	0.10	–
170	512307.21	2224678.82	Метод спутниковых геодезических измерений (определений)	0.10	–
171	512318.72	2224699.75	Метод спутниковых геодезических измерений (определений)	0.10	–
172	512319.89	2224699.84	Метод спутниковых геодезических измерений (определений)	0.10	–
173	512321.12	2224701.25	Метод спутниковых геодезических	0.10	–

			измерений (определений)		
174	512321.02	2224703.61	Метод спутниковых геодезических измерений (определений)	0.10	–
175	512325.36	2224709.88	Метод спутниковых геодезических измерений (определений)	0.10	–
176	512328.56	2224711.19	Метод спутниковых геодезических измерений (определений)	0.10	–
177	512342.65	2224732.20	Метод спутниковых геодезических измерений (определений)	0.10	–
178	512355.13	2224752.40	Метод спутниковых геодезических измерений (определений)	0.10	–
179	512356.72	2224752.73	Метод спутниковых геодезических измерений (определений)	0.10	–
180	512357.56	2224754.74	Метод спутниковых геодезических измерений (определений)	0.10	–
181	512357.19	2224756.05	Метод спутниковых геодезических измерений (определений)	0.10	–
182	512365.15	2224768.58	Метод спутниковых геодезических измерений (определений)	0.10	–
183	512415.84	2224853.46	Метод спутниковых геодезических измерений (определений)	0.10	–
184	512427.86	2224870.50	Метод спутниковых геодезических измерений (определений)	0.10	–
185	512450.20	2224894.38	Метод спутниковых геодезических измерений (определений)	0.10	–
186	512452.03	2224895.25	Метод спутниковых геодезических измерений (определений)	0.10	–
187	512455.32	2224895.97	Метод спутниковых геодезических измерений (определений)	0.10	–
148	512454.89	2224897.92	Метод спутниковых геодезических измерений (определений)	0.10	–
Граница1(5)	–	–	–	–	–
188	516432.43	2226925.60	Метод спутниковых геодезических измерений (определений)	0.10	–
189	516447.02	2226928.02	Метод спутниковых геодезических	0.10	–

			измерений (определений)		
190	516471.81	2226923.16	Метод спутниковых геодезических измерений (определений)	0.10	–
191	516485.62	2226916.90	Метод спутниковых геодезических измерений (определений)	0.10	–
192	516499.47	2226916.90	Метод спутниковых геодезических измерений (определений)	0.10	–
193	516500.70	2226877.21	Метод спутниковых геодезических измерений (определений)	0.10	–
194	516500.21	2226821.87	Метод спутниковых геодезических измерений (определений)	0.10	–
195	516545.79	2226815.66	Метод спутниковых геодезических измерений (определений)	0.10	–
196	516543.78	2226794.61	Метод спутниковых геодезических измерений (определений)	0.10	–
197	516584.46	2226786.82	Метод спутниковых геодезических измерений (определений)	0.10	–
198	516586.87	2226791.46	Метод спутниковых геодезических измерений (определений)	0.10	–
199	516589.04	2226794.05	Метод спутниковых геодезических измерений (определений)	0.10	–
200	516590.57	2226792.75	Метод спутниковых геодезических измерений (определений)	0.10	–
201	516588.54	2226790.34	Метод спутниковых геодезических измерений (определений)	0.10	–
202	516585.55	2226784.58	Метод спутниковых геодезических измерений (определений)	0.10	–
203	516541.62	2226792.99	Метод спутниковых геодезических измерений (определений)	0.10	–
204	516543.62	2226813.94	Метод спутниковых геодезических измерений (определений)	0.10	–
205	516498.19	2226820.13	Метод спутниковых геодезических измерений (определений)	0.10	–
206	516498.70	2226877.19	Метод спутниковых геодезических измерений	0.10	–

			(определений)		
207	516497.53	2226914.90	Метод спутниковых геодезических измерений (определений)	0.10	–
208	516485.19	2226914.90	Метод спутниковых геодезических измерений (определений)	0.10	–
209	516471.20	2226921.24	Метод спутниковых геодезических измерений (определений)	0.10	–
210	516446.99	2226925.98	Метод спутниковых геодезических измерений (определений)	0.10	–
211	516432.11	2226923.52	Метод спутниковых геодезических измерений (определений)	0.10	–
212	516428.76	2226901.52	Метод спутниковых геодезических измерений (определений)	0.10	–
213	516413.66	2226903.81	Метод спутниковых геодезических измерений (определений)	0.10	–
214	516412.09	2226888.15	Метод спутниковых геодезических измерений (определений)	0.10	–
215	516408.45	2226868.99	Метод спутниковых геодезических измерений (определений)	0.10	–
216	516406.49	2226857.03	Метод спутниковых геодезических измерений (определений)	0.10	–
217	516396.68	2226805.90	Метод спутниковых геодезических измерений (определений)	0.10	–
218	516392.29	2226784.82	Метод спутниковых геодезических измерений (определений)	0.10	–
219	516387.91	2226758.63	Метод спутниковых геодезических измерений (определений)	0.10	–
220	516388.31	2226745.30	Метод спутниковых геодезических измерений (определений)	0.10	–
221	516383.78	2226726.04	Метод спутниковых геодезических измерений (определений)	0.10	–
222	516358.23	2226727.90	Метод спутниковых геодезических измерений (определений)	0.10	–
223	516337.73	2226729.20	Метод спутниковых геодезических измерений (определений)	0.10	–

224	516332.15	2226729.63	Метод спутниковых геодезических измерений (определений)	0.10	–
225	516332.88	2226708.14	Метод спутниковых геодезических измерений (определений)	0.10	–
226	516359.90	2226702.34	Метод спутниковых геодезических измерений (определений)	0.10	–
227	516388.86	2226682.94	Метод спутниковых геодезических измерений (определений)	0.10	–
228	516403.68	2226673.15	Метод спутниковых геодезических измерений (определений)	0.10	–
229	516441.25	2226666.99	Метод спутниковых геодезических измерений (определений)	0.10	–
230	516455.55	2226664.96	Метод спутниковых геодезических измерений (определений)	0.10	–
231	516457.32	2226663.87	Метод спутниковых геодезических измерений (определений)	0.10	–
232	516458.21	2226661.47	Метод спутниковых геодезических измерений (определений)	0.10	–
233	516458.00	2226651.21	Метод спутниковых геодезических измерений (определений)	0.10	–
234	516453.09	2226623.15	Метод спутниковых геодезических измерений (определений)	0.10	–
235	516447.39	2226573.78	Метод спутниковых геодезических измерений (определений)	0.10	–
236	516445.26	2226558.27	Метод спутниковых геодезических измерений (определений)	0.10	–
237	516454.62	2226558.81	Метод спутниковых геодезических измерений (определений)	0.10	–
238	516485.71	2226555.90	Метод спутниковых геодезических измерений (определений)	0.10	–
239	516509.37	2226552.90	Метод спутниковых геодезических измерений (определений)	0.10	–
240	516512.72	2226552.90	Метод спутниковых геодезических измерений (определений)	0.10	–
241	516517.14	2226587.00	Метод спутниковых	0.10	–

			геодезических измерений (определений)		
242	516523.36	2226586.29	Метод спутниковых геодезических измерений (определений)	0.10	–
243	516536.97	2226583.48	Метод спутниковых геодезических измерений (определений)	0.10	–
244	516542.15	2226582.84	Метод спутниковых геодезических измерений (определений)	0.10	–
245	516542.78	2226586.38	Метод спутниковых геодезических измерений (определений)	0.10	–
246	516573.50	2226582.19	Метод спутниковых геодезических измерений (определений)	0.10	–
247	516568.97	2226556.94	Метод спутниковых геодезических измерений (определений)	0.10	–
248	516557.04	2226558.74	Метод спутниковых геодезических измерений (определений)	0.10	–
249	516551.28	2226559.15	Метод спутниковых геодезических измерений (определений)	0.10	–
250	516548.59	2226547.64	Метод спутниковых геодезических измерений (определений)	0.10	–
251	516546.80	2226528.72	Метод спутниковых геодезических измерений (определений)	0.10	–
252	516544.70	2226502.54	Метод спутниковых геодезических измерений (определений)	0.10	–
253	516543.80	2226477.96	Метод спутниковых геодезических измерений (определений)	0.10	–
254	516542.60	2226454.05	Метод спутниковых геодезических измерений (определений)	0.10	–
255	516540.00	2226408.19	Метод спутниковых геодезических измерений (определений)	0.10	–
256	516539.70	2226406.42	Метод спутниковых геодезических измерений (определений)	0.10	–
257	516539.80	2226392.97	Метод спутниковых геодезических измерений (определений)	0.10	–
258	516540.03	2226392.57	Метод спутниковых геодезических	0.10	–

			измерений (определений)		
259	516560.44	2226382.27	Метод спутниковых геодезических измерений (определений)	0.10	–
260	516546.05	2226355.19	Метод спутниковых геодезических измерений (определений)	0.10	–
261	516522.87	2226366.96	Метод спутниковых геодезических измерений (определений)	0.10	–
262	516537.79	2226393.70	Метод спутниковых геодезических измерений (определений)	0.10	–
263	516537.70	2226406.58	Метод спутниковых геодезических измерений (определений)	0.10	–
264	516538.01	2226408.41	Метод спутниковых геодезических измерений (определений)	0.10	–
265	516540.60	2226454.15	Метод спутниковых геодезических измерений (определений)	0.10	–
266	516541.80	2226478.05	Метод спутниковых геодезических измерений (определений)	0.10	–
267	516542.70	2226502.66	Метод спутниковых геодезических измерений (определений)	0.10	–
268	516544.81	2226528.88	Метод спутниковых геодезических измерений (определений)	0.10	–
269	516546.61	2226547.96	Метод спутниковых геодезических измерений (определений)	0.10	–
270	516549.40	2226559.89	Метод спутниковых геодезических измерений (определений)	0.10	–
271	516538.40	2226561.55	Метод спутниковых геодезических измерений (определений)	0.10	–
272	516541.81	2226580.88	Метод спутниковых геодезических измерений (определений)	0.10	–
273	516536.64	2226581.52	Метод спутниковых геодезических измерений (определений)	0.10	–
274	516523.04	2226584.31	Метод спутниковых геодезических измерений (определений)	0.10	–
275	516518.87	2226584.80	Метод спутниковых геодезических измерений	0.10	–

			(определений)		
276	516514.48	2226550.90	Метод спутниковых геодезических измерений (определений)	0.10	–
277	516509.24	2226550.90	Метод спутниковых геодезических измерений (определений)	0.10	–
278	516485.49	2226553.90	Метод спутниковых геодезических измерений (определений)	0.10	–
279	516454.58	2226556.80	Метод спутниковых геодезических измерений (определений)	0.10	–
280	516444.99	2226556.27	Метод спутниковых геодезических измерений (определений)	0.10	–
281	516430.59	2226450.98	Метод спутниковых геодезических измерений (определений)	0.10	–
282	516425.79	2226410.37	Метод спутниковых геодезических измерений (определений)	0.10	–
283	516419.19	2226365.33	Метод спутниковых геодезических измерений (определений)	0.10	–
284	516409.49	2226318.44	Метод спутниковых геодезических измерений (определений)	0.10	–
285	516401.90	2226260.11	Метод спутниковых геодезических измерений (определений)	0.10	–
286	516400.50	2226238.61	Метод спутниковых геодезических измерений (определений)	0.10	–
287	516395.70	2226197.30	Метод спутниковых геодезических измерений (определений)	0.10	–
288	516393.70	2226177.29	Метод спутниковых геодезических измерений (определений)	0.10	–
289	516391.78	2226162.69	Метод спутниковых геодезических измерений (определений)	0.10	–
290	516389.59	2226155.60	Метод спутниковых геодезических измерений (определений)	0.10	–
291	516384.62	2226111.52	Метод спутниковых геодезических измерений (определений)	0.10	–
292	516380.56	2226110.40	Метод спутниковых геодезических измерений (определений)	0.10	–

293	516377.09	2226110.23	Метод спутниковых геодезических измерений (определений)	0.10	–
294	516373.57	2226106.00	Метод спутниковых геодезических измерений (определений)	0.10	–
295	516358.44	2226106.10	Метод спутниковых геодезических измерений (определений)	0.10	–
296	516344.26	2226107.81	Метод спутниковых геодезических измерений (определений)	0.10	–
297	516325.62	2226110.92	Метод спутниковых геодезических измерений (определений)	0.10	–
298	516301.92	2226115.70	Метод спутниковых геодезических измерений (определений)	0.10	–
299	516297.05	2226115.48	Метод спутниковых геодезических измерений (определений)	0.10	–
300	516279.05	2226117.47	Метод спутниковых геодезических измерений (определений)	0.10	–
301	516278.45	2226113.45	Метод спутниковых геодезических измерений (определений)	0.10	–
302	516283.94	2226112.68	Метод спутниковых геодезических измерений (определений)	0.10	–
303	516290.49	2226110.33	Метод спутниковых геодезических измерений (определений)	0.10	–
304	516297.19	2226107.08	Метод спутниковых геодезических измерений (определений)	0.10	–
305	516298.84	2226104.55	Метод спутниковых геодезических измерений (определений)	0.10	–
306	516298.01	2226096.95	Метод спутниковых геодезических измерений (определений)	0.10	–
307	516298.72	2226093.75	Метод спутниковых геодезических измерений (определений)	0.10	–
308	516297.78	2226086.19	Метод спутниковых геодезических измерений (определений)	0.10	–
309	516293.97	2226074.24	Метод спутниковых геодезических измерений (определений)	0.10	–
310	516287.09	2226043.44	Метод спутниковых	0.10	–

			геодезических измерений (определений)		
311	516284.69	2226020.67	Метод спутниковых геодезических измерений (определений)	0.10	–
312	516249.05	2226025.59	Метод спутниковых геодезических измерений (определений)	0.10	–
313	516248.21	2226019.84	Метод спутниковых геодезических измерений (определений)	0.10	–
314	516245.22	2226020.21	Метод спутниковых геодезических измерений (определений)	0.10	–
315	516246.35	2226018.98	Метод спутниковых геодезических измерений (определений)	0.10	–
316	516276.48	2226018.09	Метод спутниковых геодезических измерений (определений)	0.10	–
317	516279.41	2226015.60	Метод спутниковых геодезических измерений (определений)	0.10	–
318	516286.77	2226010.58	Метод спутниковых геодезических измерений (определений)	0.10	–
319	516279.59	2225955.30	Метод спутниковых геодезических измерений (определений)	0.10	–
320	516277.09	2225922.48	Метод спутниковых геодезических измерений (определений)	0.10	–
321	516248.59	2225739.36	Метод спутниковых геодезических измерений (определений)	0.10	–
322	516246.72	2225725.78	Метод спутниковых геодезических измерений (определений)	0.10	–
323	516240.29	2225691.32	Метод спутниковых геодезических измерений (определений)	0.10	–
324	516236.84	2225671.57	Метод спутниковых геодезических измерений (определений)	0.10	–
325	516227.50	2225613.60	Метод спутниковых геодезических измерений (определений)	0.10	–
326	516226.70	2225596.50	Метод спутниковых геодезических измерений (определений)	0.10	–
327	516224.96	2225586.27	Метод спутниковых геодезических	0.10	–

			измерений (определений)		
328	516221.03	2225586.89	Метод спутниковых геодезических измерений (определений)	0.10	–
329	516223.01	2225598.81	Метод спутниковых геодезических измерений (определений)	0.10	–
330	516224.66	2225629.43	Метод спутниковых геодезических измерений (определений)	0.10	–
331	516216.49	2225630.31	Метод спутниковых геодезических измерений (определений)	0.10	–
332	516204.79	2225631.81	Метод спутниковых геодезических измерений (определений)	0.10	–
333	516159.51	2225636.71	Метод спутниковых геодезических измерений (определений)	0.10	–
334	516109.40	2225640.71	Метод спутниковых геодезических измерений (определений)	0.10	–
335	516084.97	2225643.86	Метод спутниковых геодезических измерений (определений)	0.10	–
336	516059.06	2225647.01	Метод спутниковых геодезических измерений (определений)	0.10	–
337	516033.99	2225650.21	Метод спутниковых геодезических измерений (определений)	0.10	–
338	516010.09	2225652.81	Метод спутниковых геодезических измерений (определений)	0.10	–
339	515979.75	2225656.36	Метод спутниковых геодезических измерений (определений)	0.10	–
340	515964.91	2225658.46	Метод спутниковых геодезических измерений (определений)	0.10	–
341	515915.62	2225663.22	Метод спутниковых геодезических измерений (определений)	0.10	–
342	515911.80	2225626.90	Метод спутниковых геодезических измерений (определений)	0.10	–
343	515795.30	2225626.50	Метод спутниковых геодезических измерений (определений)	0.10	–
344	515784.32	2225616.32	Метод спутниковых геодезических измерений	0.10	–

			(определений)		
345	515761.11	2225608.65	Метод спутниковых геодезических измерений (определений)	0.10	–
346	515737.23	2225601.36	Метод спутниковых геодезических измерений (определений)	0.10	–
347	515684.66	2225581.47	Метод спутниковых геодезических измерений (определений)	0.10	–
348	515668.57	2225575.00	Метод спутниковых геодезических измерений (определений)	0.10	–
349	515667.82	2225576.86	Метод спутниковых геодезических измерений (определений)	0.10	–
350	515683.94	2225583.33	Метод спутниковых геодезических измерений (определений)	0.10	–
351	515736.58	2225603.25	Метод спутниковых геодезических измерений (определений)	0.10	–
352	515760.50	2225610.56	Метод спутниковых геодезических измерений (определений)	0.10	–
353	515783.28	2225618.08	Метод спутниковых геодезических измерений (определений)	0.10	–
354	515794.51	2225628.50	Метод спутниковых геодезических измерений (определений)	0.10	–
355	515910.00	2225628.90	Метод спутниковых геодезических измерений (определений)	0.10	–
356	515913.84	2225665.40	Метод спутниковых геодезических измерений (определений)	0.10	–
357	515965.15	2225660.45	Метод спутниковых геодезических измерений (определений)	0.10	–
358	515980.01	2225658.34	Метод спутниковых геодезических измерений (определений)	0.10	–
359	516010.31	2225654.80	Метод спутниковых геодезических измерений (определений)	0.10	–
360	516034.22	2225652.20	Метод спутниковых геодезических измерений (определений)	0.10	–
361	516059.31	2225648.99	Метод спутниковых геодезических измерений (определений)	0.10	–

362	516085.22	2225645.84	Метод спутниковых геодезических измерений (определений)	0.10	–
363	516109.61	2225642.70	Метод спутниковых геодезических измерений (определений)	0.10	–
364	516159.70	2225638.70	Метод спутниковых геодезических измерений (определений)	0.10	–
365	516205.02	2225633.80	Метод спутниковых геодезических измерений (определений)	0.10	–
366	516216.72	2225632.30	Метод спутниковых геодезических измерений (определений)	0.10	–
367	516225.37	2225631.37	Метод спутниковых геодезических измерений (определений)	0.10	–
368	516226.73	2225630.40	Метод спутниковых геодезических измерений (определений)	0.10	–
369	516226.01	2225616.92	Метод спутниковых геодезических измерений (определений)	0.10	–
370	516234.87	2225671.90	Метод спутниковых геодезических измерений (определений)	0.10	–
371	516238.32	2225691.68	Метод спутниковых геодезических измерений (определений)	0.10	–
372	516244.75	2225726.10	Метод спутниковых геодезических измерений (определений)	0.10	–
373	516246.61	2225739.65	Метод спутниковых геодезических измерений (определений)	0.10	–
374	516275.11	2225922.72	Метод спутниковых геодезических измерений (определений)	0.10	–
375	516277.61	2225955.50	Метод спутниковых геодезических измерений (определений)	0.10	–
376	516284.63	2226009.62	Метод спутниковых геодезических измерений (определений)	0.10	–
377	516278.20	2226014.00	Метод спутниковых геодезических измерений (определений)	0.10	–
378	516275.72	2226016.11	Метод спутниковых геодезических измерений (определений)	0.10	–
379	516245.45	2226017.02	Метод спутниковых	0.10	–

			геодезических измерений (определений)		
380	516242.15	2226020.58	Метод спутниковых геодезических измерений (определений)	0.10	–
381	516222.70	2226022.96	Метод спутниковых геодезических измерений (определений)	0.10	–
382	516227.20	2226053.22	Метод спутниковых геодезических измерений (определений)	0.10	–
383	516252.65	2226050.18	Метод спутниковых геодезических измерений (определений)	0.10	–
384	516249.34	2226027.56	Метод спутниковых геодезических измерений (определений)	0.10	–
385	516282.91	2226022.93	Метод спутниковых геодезических измерений (определений)	0.10	–
386	516285.11	2226043.76	Метод спутниковых геодезических измерений (определений)	0.10	–
387	516292.04	2226074.76	Метод спутниковых геодезических измерений (определений)	0.10	–
388	516295.82	2226086.62	Метод спутниковых геодезических измерений (определений)	0.10	–
389	516296.69	2226093.65	Метод спутниковых геодезических измерений (определений)	0.10	–
390	516295.99	2226096.84	Метод спутниковых геодезических измерений (определений)	0.10	–
391	516296.77	2226104.06	Метод спутниковых геодезических измерений (определений)	0.10	–
392	516295.82	2226105.52	Метод спутниковых геодезических измерений (определений)	0.10	–
393	516289.71	2226108.48	Метод спутниковых геодезических измерений (определений)	0.10	–
394	516283.46	2226110.73	Метод спутниковых геодезических измерений (определений)	0.10	–
395	516278.15	2226111.46	Метод спутниковых геодезических измерений (определений)	0.10	–
396	516252.82	2226114.84	Метод спутниковых геодезических	0.10	–

			измерений (определений)		
397	516257.40	2226145.55	Метод спутниковых геодезических измерений (определений)	0.10	–
398	516282.72	2226142.05	Метод спутниковых геодезических измерений (определений)	0.10	–
399	516279.50	2226120.51	Метод спутниковых геодезических измерений (определений)	0.10	–
400	516279.62	2226120.50	Метод спутниковых геодезических измерений (определений)	0.10	–
401	516297.61	2226118.01	Метод спутниковых геодезических измерений (определений)	0.10	–
402	516302.07	2226118.60	Метод спутниковых геодезических измерений (определений)	0.10	–
403	516304.02	2226128.17	Метод спутниковых геодезических измерений (определений)	0.10	–
404	516305.25	2226136.83	Метод спутниковых геодезических измерений (определений)	0.10	–
405	516315.27	2226135.43	Метод спутниковых геодезических измерений (определений)	0.10	–
406	516318.46	2226155.79	Метод спутниковых геодезических измерений (определений)	0.10	–
407	516323.54	2226155.29	Метод спутниковых геодезических измерений (определений)	0.10	–
408	516327.01	2226180.23	Метод спутниковых геодезических измерений (определений)	0.10	–
409	516329.50	2226201.23	Метод спутниковых геодезических измерений (определений)	0.10	–
410	516327.58	2226201.65	Метод спутниковых геодезических измерений (определений)	0.10	–
411	516327.05	2226198.10	Метод спутниковых геодезических измерений (определений)	0.10	–
412	516296.86	2226201.51	Метод спутниковых геодезических измерений (определений)	0.10	–
413	516256.97	2226208.61	Метод спутниковых геодезических измерений	0.10	–

			(определений)		
414	516213.49	2226212.13	Метод спутниковых геодезических измерений (определений)	0.10	–
415	516213.16	2226210.69	Метод спутниковых геодезических измерений (определений)	0.10	–
416	516211.55	2226209.97	Метод спутниковых геодезических измерений (определений)	0.10	–
417	516209.19	2226210.29	Метод спутниковых геодезических измерений (определений)	0.10	–
418	516204.30	2226186.98	Метод спутниковых геодезических измерений (определений)	0.10	–
419	516204.00	2226171.30	Метод спутниковых геодезических измерений (определений)	0.10	–
420	516198.39	2226139.83	Метод спутниковых геодезических измерений (определений)	0.10	–
421	516194.99	2226119.36	Метод спутниковых геодезических измерений (определений)	0.10	–
422	516193.62	2226107.46	Метод спутниковых геодезических измерений (определений)	0.10	–
423	516190.28	2226106.30	Метод спутниковых геодезических измерений (определений)	0.10	–
424	516184.26	2226110.00	Метод спутниковых геодезических измерений (определений)	0.10	–
425	516152.52	2226122.08	Метод спутниковых геодезических измерений (определений)	0.10	–
426	516127.88	2226133.20	Метод спутниковых геодезических измерений (определений)	0.10	–
427	516118.29	2226137.89	Метод спутниковых геодезических измерений (определений)	0.10	–
428	516109.13	2226141.68	Метод спутниковых геодезических измерений (определений)	0.10	–
429	516089.61	2226149.48	Метод спутниковых геодезических измерений (определений)	0.10	–
430	516082.75	2226145.09	Метод спутниковых геодезических измерений (определений)	0.10	–

431	516084.49	2226125.45	Метод спутниковых геодезических измерений (определений)	0.10	–
432	516093.69	2226082.18	Метод спутниковых геодезических измерений (определений)	0.10	–
433	516096.05	2226066.28	Метод спутниковых геодезических измерений (определений)	0.10	–
434	516093.38	2226062.06	Метод спутниковых геодезических измерений (определений)	0.10	–
435	516091.20	2226059.99	Метод спутниковых геодезических измерений (определений)	0.10	–
436	516088.40	2226058.42	Метод спутниковых геодезических измерений (определений)	0.10	–
437	516069.27	2226056.90	Метод спутниковых геодезических измерений (определений)	0.10	–
438	516030.63	2226055.13	Метод спутниковых геодезических измерений (определений)	0.10	–
439	516030.55	2226039.56	Метод спутниковых геодезических измерений (определений)	0.10	–
440	516004.35	2226039.69	Метод спутниковых геодезических измерений (определений)	0.10	–
441	516004.48	2226068.32	Метод спутниковых геодезических измерений (определений)	0.10	–
442	516011.87	2226068.28	Метод спутниковых геодезических измерений (определений)	0.10	–
443	516011.90	2226076.60	Метод спутниковых геодезических измерений (определений)	0.10	–
444	515989.99	2226099.11	Метод спутниковых геодезических измерений (определений)	0.10	–
445	515991.00	2226137.32	Метод спутниковых геодезических измерений (определений)	0.10	–
446	515991.40	2226170.24	Метод спутниковых геодезических измерений (определений)	0.10	–
447	515992.40	2226185.75	Метод спутниковых геодезических измерений (определений)	0.10	–
448	515993.40	2226216.05	Метод спутниковых	0.10	–

			геодезических измерений (определений)		
449	515994.49	2226236.20	Метод спутниковых геодезических измерений (определений)	0.10	–
450	515985.07	2226255.82	Метод спутниковых геодезических измерений (определений)	0.10	–
451	515973.26	2226268.05	Метод спутниковых геодезических измерений (определений)	0.10	–
452	515976.91	2226300.23	Метод спутниковых геодезических измерений (определений)	0.10	–
453	515978.50	2226310.26	Метод спутниковых геодезических измерений (определений)	0.10	–
454	515977.90	2226325.72	Метод спутниковых геодезических измерений (определений)	0.10	–
455	515978.91	2226338.00	Метод спутниковых геодезических измерений (определений)	0.10	–
456	515979.70	2226343.98	Метод спутниковых геодезических измерений (определений)	0.10	–
457	515982.30	2226420.03	Метод спутниковых геодезических измерений (определений)	0.10	–
458	515982.60	2226438.21	Метод спутниковых геодезических измерений (определений)	0.10	–
459	515982.86	2226468.19	Метод спутниковых геодезических измерений (определений)	0.10	–
460	515971.26	2226468.32	Метод спутниковых геодезических измерений (определений)	0.10	–
461	515971.89	2226499.15	Метод спутниковых геодезических измерений (определений)	0.10	–
462	515972.32	2226499.15	Метод спутниковых геодезических измерений (определений)	0.10	–
463	515972.55	2226535.60	Метод спутниковых геодезических измерений (определений)	0.10	–
464	515972.81	2226542.95	Метод спутниковых геодезических измерений (определений)	0.10	–
465	515975.36	2226552.48	Метод спутниковых геодезических	0.10	–

			измерений (определений)		
466	515991.54	2226576.11	Метод спутниковых геодезических измерений (определений)	0.10	–
467	516004.04	2226581.33	Метод спутниковых геодезических измерений (определений)	0.10	–
468	516008.85	2226582.76	Метод спутниковых геодезических измерений (определений)	0.10	–
469	516016.11	2226587.97	Метод спутниковых геодезических измерений (определений)	0.10	–
470	516019.91	2226590.28	Метод спутниковых геодезических измерений (определений)	0.10	–
471	516025.62	2226593.13	Метод спутниковых геодезических измерений (определений)	0.10	–
472	516034.74	2226596.53	Метод спутниковых геодезических измерений (определений)	0.10	–
473	516047.33	2226601.58	Метод спутниковых геодезических измерений (определений)	0.10	–
474	516061.23	2226607.43	Метод спутниковых геодезических измерений (определений)	0.10	–
475	516070.42	2226609.94	Метод спутниковых геодезических измерений (определений)	0.10	–
476	516101.88	2226624.26	Метод спутниковых геодезических измерений (определений)	0.10	–
477	516128.85	2226639.00	Метод спутниковых геодезических измерений (определений)	0.10	–
478	516146.95	2226647.39	Метод спутниковых геодезических измерений (определений)	0.10	–
479	516162.58	2226656.03	Метод спутниковых геодезических измерений (определений)	0.10	–
480	516169.18	2226657.74	Метод спутниковых геодезических измерений (определений)	0.10	–
481	516175.12	2226658.29	Метод спутниковых геодезических измерений (определений)	0.10	–
482	516178.48	2226681.13	Метод спутниковых геодезических измерений	0.10	–

			(определений)		
483	516209.40	2226676.59	Метод спутниковых геодезических измерений (определений)	0.10	–
484	516207.58	2226664.21	Метод спутниковых геодезических измерений (определений)	0.10	–
485	516238.97	2226661.41	Метод спутниковых геодезических измерений (определений)	0.10	–
486	516264.05	2226666.47	Метод спутниковых геодезических измерений (определений)	0.10	–
487	516272.11	2226669.03	Метод спутниковых геодезических измерений (определений)	0.10	–
488	516280.23	2226673.53	Метод спутниковых геодезических измерений (определений)	0.10	–
489	516293.57	2226684.84	Метод спутниковых геодезических измерений (определений)	0.10	–
490	516307.11	2226704.41	Метод спутниковых геодезических измерений (определений)	0.10	–
491	516306.65	2226714.67	Метод спутниковых геодезических измерений (определений)	0.10	–
492	516305.45	2226726.86	Метод спутниковых геодезических измерений (определений)	0.10	–
493	516306.07	2226727.34	Метод спутниковых геодезических измерений (определений)	0.10	–
494	516305.78	2226733.84	Метод спутниковых геодезических измерений (определений)	0.10	–
495	516331.99	2226734.40	Метод спутниковых геодезических измерений (определений)	0.10	–
496	516332.08	2226731.65	Метод спутниковых геодезических измерений (определений)	0.10	–
497	516337.87	2226731.20	Метод спутниковых геодезических измерений (определений)	0.10	–
498	516358.37	2226729.90	Метод спутниковых геодезических измерений (определений)	0.10	–
499	516382.22	2226728.16	Метод спутниковых геодезических измерений (определений)	0.10	–

500	516386.30	2226745.50	Метод спутниковых геодезических измерений (определений)	0.10	–
501	516385.90	2226758.77	Метод спутниковых геодезических измерений (определений)	0.10	–
502	516390.32	2226785.19	Метод спутниковых геодезических измерений (определений)	0.10	–
503	516394.72	2226806.30	Метод спутниковых геодезических измерений (определений)	0.10	–
504	516404.52	2226857.38	Метод спутниковых геодезических измерений (определений)	0.10	–
505	516406.48	2226869.34	Метод спутниковых геодезических измерений (определений)	0.10	–
506	516410.11	2226888.45	Метод спутниковых геодезических измерений (определений)	0.10	–
507	516411.68	2226904.11	Метод спутниковых геодезических измерений (определений)	0.10	–
508	516398.11	2226906.17	Метод спутниковых геодезических измерений (определений)	0.10	–
509	516400.24	2226920.20	Метод спутниковых геодезических измерений (определений)	0.10	–
510	516315.56	2226935.37	Метод спутниковых геодезических измерений (определений)	0.10	–
511	516314.54	2226936.44	Метод спутниковых геодезических измерений (определений)	0.10	–
512	516312.43	2226932.57	Метод спутниковых геодезических измерений (определений)	0.10	–
513	516306.89	2226931.89	Метод спутниковых геодезических измерений (определений)	0.10	–
514	516249.63	2226939.82	Метод спутниковых геодезических измерений (определений)	0.10	–
515	516223.93	2226945.42	Метод спутниковых геодезических измерений (определений)	0.10	–
516	516200.46	2226948.31	Метод спутниковых геодезических измерений (определений)	0.10	–
517	516168.28	2226953.32	Метод спутниковых	0.10	–

			геодезических измерений (определений)		
518	516165.09	2226928.04	Метод спутниковых геодезических измерений (определений)	0.10	–
519	516139.79	2226930.86	Метод спутниковых геодезических измерений (определений)	0.10	–
520	516143.78	2226961.46	Метод спутниковых геодезических измерений (определений)	0.10	–
521	516168.97	2226958.81	Метод спутниковых геодезических измерений (определений)	0.10	–
522	516168.53	2226955.30	Метод спутниковых геодезических измерений (определений)	0.10	–
523	516200.74	2226950.29	Метод спутниковых геодезических измерений (определений)	0.10	–
524	516224.27	2226947.38	Метод спутниковых геодезических измерений (определений)	0.10	–
525	516249.98	2226941.79	Метод спутниковых геодезических измерений (определений)	0.10	–
526	516306.91	2226933.91	Метод спутниковых геодезических измерений (определений)	0.10	–
527	516311.17	2226934.43	Метод спутниковых геодезических измерений (определений)	0.10	–
528	516313.22	2226938.19	Метод спутниковых геодезических измерений (определений)	0.10	–
529	516313.91	2226948.52	Метод спутниковых геодезических измерений (определений)	0.10	–
530	516325.91	2227016.44	Метод спутниковых геодезических измерений (определений)	0.10	–
531	516329.18	2227047.40	Метод спутниковых геодезических измерений (определений)	0.10	–
532	516321.23	2227062.44	Метод спутниковых геодезических измерений (определений)	0.10	–
533	516321.44	2227067.21	Метод спутниковых геодезических измерений (определений)	0.10	–
534	516312.11	2227068.89	Метод спутниковых геодезических	0.10	–

			измерений (определений)		
535	516310.48	2227071.34	Метод спутниковых геодезических измерений (определений)	0.10	–
536	516311.81	2227086.32	Метод спутниковых геодезических измерений (определений)	0.10	–
537	516315.82	2227114.39	Метод спутниковых геодезических измерений (определений)	0.10	–
538	516319.25	2227128.20	Метод спутниковых геодезических измерений (определений)	0.10	–
539	516321.63	2227129.33	Метод спутниковых геодезических измерений (определений)	0.10	–
540	516351.38	2227126.10	Метод спутниковых геодезических измерений (определений)	0.10	–
541	516369.20	2227125.40	Метод спутниковых геодезических измерений (определений)	0.10	–
542	516383.78	2227126.15	Метод спутниковых геодезических измерений (определений)	0.10	–
543	516384.00	2227114.62	Метод спутниковых геодезических измерений (определений)	0.10	–
544	516381.90	2227114.57	Метод спутниковых геодезических измерений (определений)	0.10	–
545	516381.63	2227123.84	Метод спутниковых геодезических измерений (определений)	0.10	–
546	516369.22	2227123.10	Метод спутниковых геодезических измерений (определений)	0.10	–
547	516351.23	2227123.70	Метод спутниковых геодезических измерений (определений)	0.10	–
548	516322.04	2227126.93	Метод спутниковых геодезических измерений (определений)	0.10	–
549	516321.09	2227126.48	Метод спутниковых геодезических измерений (определений)	0.10	–
550	516318.19	2227114.02	Метод спутниковых геодезических измерений (определений)	0.10	–
551	516314.20	2227086.09	Метод спутниковых геодезических измерений	0.10	–

			(определений)		
552	516312.93	2227072.03	Метод спутниковых геодезических измерений (определений)	0.10	–
553	516313.53	2227071.00	Метод спутниковых геодезических измерений (определений)	0.10	–
554	516323.84	2227069.13	Метод спутниковых геодезических измерений (определений)	0.10	–
555	516323.52	2227062.93	Метод спутниковых геодезических измерений (определений)	0.10	–
556	516331.63	2227047.90	Метод спутниковых геодезических измерений (определений)	0.10	–
557	516328.19	2227016.16	Метод спутниковых геодезических измерений (определений)	0.10	–
558	516316.20	2226948.18	Метод спутниковых геодезических измерений (определений)	0.10	–
559	516315.53	2226938.28	Метод спутниковых геодезических измерений (определений)	0.10	–
560	516316.55	2226937.22	Метод спутниковых геодезических измерений (определений)	0.10	–
561	516400.55	2226922.17	Метод спутниковых геодезических измерений (определений)	0.10	–
562	516401.98	2226931.60	Метод спутниковых геодезических измерений (определений)	0.10	–
563	516432.63	2226926.94	Метод спутниковых геодезических измерений (определений)	0.10	–
188	516432.43	2226925.60	Метод спутниковых геодезических измерений (определений)	0.10	–
–	–	–	–	–	–
564	516333.03	2226703.79	Метод спутниковых геодезических измерений (определений)	0.10	–
565	516333.29	2226696.06	Метод спутниковых геодезических измерений (определений)	0.10	–
566	516313.86	2226695.92	Метод спутниковых геодезических измерений (определений)	0.10	–
567	516314.55	2226694.92	Метод спутниковых геодезических измерений	0.10	–

			(определений)		
568	516351.26	2226680.60	Метод спутниковых геодезических измерений (определений)	0.10	–
569	516355.68	2226677.75	Метод спутниковых геодезических измерений (определений)	0.10	–
570	516362.53	2226669.29	Метод спутниковых геодезических измерений (определений)	0.10	–
571	516369.39	2226663.02	Метод спутниковых геодезических измерений (определений)	0.10	–
572	516380.86	2226656.54	Метод спутниковых геодезических измерений (определений)	0.10	–
573	516382.70	2226655.09	Метод спутниковых геодезических измерений (определений)	0.10	–
574	516382.70	2226652.93	Метод спутниковых геодезических измерений (определений)	0.10	–
575	516378.09	2226622.67	Метод спутниковых геодезических измерений (определений)	0.10	–
576	516376.59	2226608.58	Метод спутниковых геодезических измерений (определений)	0.10	–
577	516372.39	2226579.07	Метод спутниковых геодезических измерений (определений)	0.10	–
578	516366.59	2226536.16	Метод спутниковых геодезических измерений (определений)	0.10	–
579	516362.79	2226511.17	Метод спутниковых геодезических измерений (определений)	0.10	–
580	516360.16	2226489.88	Метод спутниковых геодезических измерений (определений)	0.10	–
581	516358.32	2226487.73	Метод спутниковых геодезических измерений (определений)	0.10	–
582	516354.68	2226471.97	Метод спутниковых геодезических измерений (определений)	0.10	–
583	516354.33	2226471.26	Метод спутниковых геодезических измерений (определений)	0.10	–
584	516351.38	2226456.78	Метод спутниковых геодезических измерений (определений)	0.10	–

585	516348.96	2226433.93	Метод спутниковых геодезических измерений (определений)	0.10	–
586	516348.20	2226424.37	Метод спутниковых геодезических измерений (определений)	0.10	–
587	516344.43	2226421.20	Метод спутниковых геодезических измерений (определений)	0.10	–
588	516341.65	2226417.75	Метод спутниковых геодезических измерений (определений)	0.10	–
589	516333.32	2226366.53	Метод спутниковых геодезических измерений (определений)	0.10	–
590	516328.16	2226331.44	Метод спутниковых геодезических измерений (определений)	0.10	–
591	516325.09	2226314.12	Метод спутниковых геодезических измерений (определений)	0.10	–
592	516321.99	2226279.00	Метод спутниковых геодезических измерений (определений)	0.10	–
593	516339.57	2226275.68	Метод спутниковых геодезических измерений (определений)	0.10	–
594	516335.25	2226246.21	Метод спутниковых геодезических измерений (определений)	0.10	–
595	516328.63	2226203.47	Метод спутниковых геодезических измерений (определений)	0.10	–
596	516331.70	2226202.78	Метод спутниковых геодезических измерений (определений)	0.10	–
597	516328.99	2226179.97	Метод спутниковых геодезических измерений (определений)	0.10	–
598	516325.26	2226153.11	Метод спутниковых геодезических измерений (определений)	0.10	–
599	516320.14	2226153.62	Метод спутниковых геодезических измерений (определений)	0.10	–
600	516316.94	2226133.18	Метод спутниковых геодезических измерений (определений)	0.10	–
601	516306.95	2226134.57	Метод спутниковых геодезических измерений (определений)	0.10	–
602	516305.99	2226127.83	Метод спутниковых	0.10	–

			геодезических измерений (определений)		
603	516303.86	2226117.35	Метод спутниковых геодезических измерений (определений)	0.10	–
604	516325.98	2226112.88	Метод спутниковых геодезических измерений (определений)	0.10	–
605	516344.54	2226109.79	Метод спутниковых геодезических измерений (определений)	0.10	–
606	516358.57	2226108.10	Метод спутниковых геодезических измерений (определений)	0.10	–
607	516372.64	2226108.00	Метод спутниковых геодезических измерений (определений)	0.10	–
608	516376.11	2226112.18	Метод спутниковых геодезических измерений (определений)	0.10	–
609	516380.24	2226112.40	Метод спутниковых геодезических измерений (определений)	0.10	–
610	516382.78	2226113.09	Метод спутниковых геодезических измерений (определений)	0.10	–
611	516387.62	2226156.00	Метод спутниковых геодезических измерений (определений)	0.10	–
612	516389.82	2226163.12	Метод спутниковых геодезических измерений (определений)	0.10	–
613	516391.71	2226177.52	Метод спутниковых геодезических измерений (определений)	0.10	–
614	516393.71	2226197.50	Метод спутниковых геодезических измерений (определений)	0.10	–
615	516398.51	2226238.79	Метод спутниковых геодезических измерений (определений)	0.10	–
616	516399.91	2226260.30	Метод спутниковых геодезических измерений (определений)	0.10	–
617	516407.52	2226318.77	Метод спутниковых геодезических измерений (определений)	0.10	–
618	516417.22	2226365.68	Метод спутниковых геодезических измерений (определений)	0.10	–
619	516423.81	2226410.63	Метод спутниковых геодезических	0.10	–

			измерений (определений)		
620	516428.61	2226451.23	Метод спутниковых геодезических измерений (определений)	0.10	–
621	516442.95	2226556.17	Метод спутниковых геодезических измерений (определений)	0.10	–
622	516435.41	2226555.97	Метод спутниковых геодезических измерений (определений)	0.10	–
623	516407.04	2226559.12	Метод спутниковых геодезических измерений (определений)	0.10	–
624	516393.38	2226561.34	Метод спутниковых геодезических измерений (определений)	0.10	–
625	516384.75	2226562.48	Метод спутниковых геодезических измерений (определений)	0.10	–
626	516399.13	2226666.89	Метод спутниковых геодезических измерений (определений)	0.10	–
627	516386.84	2226679.93	Метод спутниковых геодезических измерений (определений)	0.10	–
628	516358.59	2226699.08	Метод спутниковых геодезических измерений (определений)	0.10	–
629	516333.46	2226704.40	Метод спутниковых геодезических измерений (определений)	0.10	–
564	516333.03	2226703.79	Метод спутниковых геодезических измерений (определений)	0.10	–
–	–	–	–	–	–
630	516030.64	2226057.13	Метод спутниковых геодезических измерений (определений)	0.10	–
631	516069.14	2226058.90	Метод спутниковых геодезических измерений (определений)	0.10	–
632	516087.81	2226060.38	Метод спутниковых геодезических измерений (определений)	0.10	–
633	516090.00	2226061.61	Метод спутниковых геодезических измерений (определений)	0.10	–
634	516091.82	2226063.34	Метод спутниковых геодезических измерений (определений)	0.10	–
635	516093.96	2226066.72	Метод спутниковых геодезических	0.10	–

			измерений (определений)		
636	516091.72	2226081.83	Метод спутниковых геодезических измерений (определений)	0.10	–
637	516082.51	2226125.15	Метод спутниковых геодезических измерений (определений)	0.10	–
638	516080.65	2226146.12	Метод спутниковых геодезических измерений (определений)	0.10	–
639	516089.40	2226151.72	Метод спутниковых геодезических измерений (определений)	0.10	–
640	516109.88	2226143.53	Метод спутниковых геодезических измерений (определений)	0.10	–
641	516119.11	2226139.71	Метод спутниковых геодезических измерений (определений)	0.10	–
642	516128.73	2226135.00	Метод спутниковых геодезических измерений (определений)	0.10	–
643	516153.29	2226123.93	Метод спутниковых геодезических измерений (определений)	0.10	–
644	516185.15	2226111.80	Метод спутниковых геодезических измерений (определений)	0.10	–
645	516190.52	2226108.50	Метод спутниковых геодезических измерений (определений)	0.10	–
646	516191.78	2226108.94	Метод спутниковых геодезических измерений (определений)	0.10	–
647	516193.01	2226119.64	Метод спутниковых геодезических измерений (определений)	0.10	–
648	516196.41	2226140.17	Метод спутниковых геодезических измерений (определений)	0.10	–
649	516202.00	2226171.50	Метод спутниковых геодезических измерений (определений)	0.10	–
650	516202.30	2226187.22	Метод спутниковых геодезических измерений (определений)	0.10	–
651	516207.61	2226212.52	Метод спутниковых геодезических измерений (определений)	0.10	–
652	516211.25	2226212.03	Метод спутниковых геодезических измерений	0.10	–

			(определений)		
653	516211.44	2226212.11	Метод спутниковых геодезических измерений (определений)	0.10	–
654	516211.91	2226214.27	Метод спутниковых геодезических измерений (определений)	0.10	–
655	516257.23	2226210.60	Метод спутниковых геодезических измерений (определений)	0.10	–
656	516297.15	2226203.49	Метод спутниковых геодезических измерений (определений)	0.10	–
657	516325.35	2226200.30	Метод спутниковых геодезических измерений (определений)	0.10	–
658	516332.06	2226245.65	Метод спутниковых геодезических измерений (определений)	0.10	–
659	516317.23	2226247.63	Метод спутниковых геодезических измерений (определений)	0.10	–
660	516318.01	2226257.51	Метод спутниковых геодезических измерений (определений)	0.10	–
661	516319.19	2226265.69	Метод спутниковых геодезических измерений (определений)	0.10	–
662	516318.48	2226269.75	Метод спутниковых геодезических измерений (определений)	0.10	–
663	516319.51	2226273.48	Метод спутниковых геодезических измерений (определений)	0.10	–
664	516319.86	2226277.40	Метод спутниковых геодезических измерений (определений)	0.10	–
665	516295.16	2226282.10	Метод спутниковых геодезических измерений (определений)	0.10	–
666	516299.41	2226309.34	Метод спутниковых геодезических измерений (определений)	0.10	–
667	516301.94	2226329.59	Метод спутниковых геодезических измерений (определений)	0.10	–
668	516303.44	2226331.59	Метод спутниковых геодезических измерений (определений)	0.10	–
669	516304.99	2226344.37	Метод спутниковых геодезических измерений (определений)	0.10	–

670	516283.13	2226347.82	Метод спутниковых геодезических измерений (определений)	0.10	–
671	516252.07	2226353.57	Метод спутниковых геодезических измерений (определений)	0.10	–
672	516246.84	2226357.78	Метод спутниковых геодезических измерений (определений)	0.10	–
673	516255.54	2226421.80	Метод спутниковых геодезических измерений (определений)	0.10	–
674	516251.77	2226422.57	Метод спутниковых геодезических измерений (определений)	0.10	–
675	516248.58	2226422.65	Метод спутниковых геодезических измерений (определений)	0.10	–
676	516241.38	2226393.18	Метод спутниковых геодезических измерений (определений)	0.10	–
677	516215.32	2226393.94	Метод спутниковых геодезических измерений (определений)	0.10	–
678	516193.25	2226396.02	Метод спутниковых геодезических измерений (определений)	0.10	–
679	516179.34	2226398.16	Метод спутниковых геодезических измерений (определений)	0.10	–
680	516171.77	2226397.30	Метод спутниковых геодезических измерений (определений)	0.10	–
681	516166.94	2226394.49	Метод спутниковых геодезических измерений (определений)	0.10	–
682	516153.75	2226378.89	Метод спутниковых геодезических измерений (определений)	0.10	–
683	516151.23	2226360.44	Метод спутниковых геодезических измерений (определений)	0.10	–
684	516120.67	2226365.61	Метод спутниковых геодезических измерений (определений)	0.10	–
685	516124.14	2226391.04	Метод спутниковых геодезических измерений (определений)	0.10	–
686	516131.21	2226389.85	Метод спутниковых геодезических измерений (определений)	0.10	–
687	516132.45	2226401.01	Метод спутниковых	0.10	–

			геодезических измерений (определений)		
688	516109.78	2226401.10	Метод спутниковых геодезических измерений (определений)	0.10	–
689	516107.33	2226382.35	Метод спутниковых геодезических измерений (определений)	0.10	–
690	516105.33	2226381.35	Метод спутниковых геодезических измерений (определений)	0.10	–
691	516099.62	2226380.19	Метод спутниковых геодезических измерений (определений)	0.10	–
692	516082.66	2226382.95	Метод спутниковых геодезических измерений (определений)	0.10	–
693	516078.59	2226352.34	Метод спутниковых геодезических измерений (определений)	0.10	–
694	516076.12	2226339.37	Метод спутниковых геодезических измерений (определений)	0.10	–
695	516073.09	2226336.79	Метод спутниковых геодезических измерений (определений)	0.10	–
696	516070.61	2226335.25	Метод спутниковых геодезических измерений (определений)	0.10	–
697	516043.33	2226339.92	Метод спутниковых геодезических измерений (определений)	0.10	–
698	516031.44	2226342.12	Метод спутниковых геодезических измерений (определений)	0.10	–
699	516016.44	2226344.42	Метод спутниковых геодезических измерений (определений)	0.10	–
700	515999.76	2226347.43	Метод спутниковых геодезических измерений (определений)	0.10	–
701	515984.02	2226352.36	Метод спутниковых геодезических измерений (определений)	0.10	–
702	515983.70	2226364.62	Метод спутниковых геодезических измерений (определений)	0.10	–
703	515984.90	2226387.38	Метод спутниковых геодезических измерений (определений)	0.10	–
704	515983.80	2226401.30	Метод спутниковых геодезических	0.10	–

			измерений (определений)		
705	515985.40	2226420.43	Метод спутниковых геодезических измерений (определений)	0.10	–
706	515985.10	2226430.01	Метод спутниковых геодезических измерений (определений)	0.10	–
707	515985.80	2226444.54	Метод спутниковых геодезических измерений (определений)	0.10	–
708	515986.10	2226455.50	Метод спутниковых геодезических измерений (определений)	0.10	–
709	515985.90	2226464.33	Метод спутниковых геодезических измерений (определений)	0.10	–
710	515985.40	2226468.17	Метод спутниковых геодезических измерений (определений)	0.10	–
711	515984.87	2226468.17	Метод спутниковых геодезических измерений (определений)	0.10	–
712	515984.60	2226438.19	Метод спутниковых геодезических измерений (определений)	0.10	–
713	515984.30	2226419.98	Метод спутниковых геодезических измерений (определений)	0.10	–
714	515981.70	2226343.82	Метод спутниковых геодезических измерений (определений)	0.10	–
715	515980.90	2226337.80	Метод спутниковых геодезических измерений (определений)	0.10	–
716	515979.90	2226325.68	Метод спутниковых геодезических измерений (определений)	0.10	–
717	515980.51	2226310.14	Метод спутниковых геодезических измерений (определений)	0.10	–
718	515978.89	2226299.97	Метод спутниковых геодезических измерений (определений)	0.10	–
719	515975.34	2226268.75	Метод спутниковых геодезических измерений (определений)	0.10	–
720	515986.73	2226256.98	Метод спутниковых геодезических измерений (определений)	0.10	–
721	515996.51	2226236.60	Метод спутниковых геодезических измерений	0.10	–

			(определений)		
722	515995.40	2226215.96	Метод спутниковых геодезических измерений (определений)	0.10	–
723	515994.40	2226185.65	Метод спутниковых геодезических измерений (определений)	0.10	–
724	515993.40	2226170.16	Метод спутниковых геодезических измерений (определений)	0.10	–
725	515993.00	2226137.28	Метод спутниковых геодезических измерений (определений)	0.10	–
726	515992.01	2226099.90	Метод спутниковых геодезических измерений (определений)	0.10	–
727	516013.90	2226077.40	Метод спутниковых геодезических измерений (определений)	0.10	–
728	516013.87	2226068.27	Метод спутниковых геодезических измерений (определений)	0.10	–
729	516030.69	2226068.19	Метод спутниковых геодезических измерений (определений)	0.10	–
630	516030.64	2226057.13	Метод спутниковых геодезических измерений (определений)	0.10	–
–	–	–	–	–	–
730	516337.31	2226274.07	Метод спутниковых геодезических измерений (определений)	0.10	–
731	516321.84	2226277.02	Метод спутниковых геодезических измерений (определений)	0.10	–
732	516321.49	2226273.12	Метод спутниковых геодезических измерений (определений)	0.10	–
733	516320.53	2226269.65	Метод спутниковых геодезических измерений (определений)	0.10	–
734	516321.22	2226265.72	Метод спутниковых геодезических измерений (определений)	0.10	–
735	516320.00	2226257.29	Метод спутниковых геодезических измерений (определений)	0.10	–
736	516319.37	2226249.37	Метод спутниковых геодезических измерений (определений)	0.10	–
737	516333.41	2226247.49	Метод спутниковых геодезических измерений	0.10	–

			(определений)		
730	516337.31	2226274.07	Метод спутниковых геодезических измерений (определений)	0.10	–
–	–	–	–	–	–
738	516277.97	2226435.36	Метод спутниковых геодезических измерений (определений)	0.10	–
739	516287.30	2226434.14	Метод спутниковых геодезических измерений (определений)	0.10	–
740	516283.75	2226408.02	Метод спутниковых геодезических измерений (определений)	0.10	–
741	516256.17	2226411.60	Метод спутниковых геодезических измерений (определений)	0.10	–
742	516248.97	2226358.63	Метод спутниковых геодезических измерений (определений)	0.10	–
743	516252.93	2226355.44	Метод спутниковых геодезических измерений (определений)	0.10	–
744	516283.47	2226349.79	Метод спутниковых геодезических измерений (определений)	0.10	–
745	516307.21	2226346.04	Метод спутниковых геодезических измерений (определений)	0.10	–
746	516305.36	2226330.82	Метод спутниковых геодезических измерений (определений)	0.10	–
747	516303.86	2226328.81	Метод спутниковых геодезических измерений (определений)	0.10	–
748	516301.39	2226309.06	Метод спутниковых геодезических измерений (определений)	0.10	–
749	516297.44	2226283.70	Метод спутниковых геодезических измерений (определений)	0.10	–
750	516320.03	2226279.40	Метод спутниковых геодезических измерений (определений)	0.10	–
751	516323.11	2226314.38	Метод спутниковых геодезических измерений (определений)	0.10	–
752	516326.20	2226331.76	Метод спутниковых геодезических измерений (определений)	0.10	–
753	516331.34	2226366.84	Метод спутниковых геодезических измерений	0.10	–

			(определений)		
754	516339.76	2226418.60	Метод спутниковых геодезических измерений (определений)	0.10	–
755	516343.00	2226422.61	Метод спутниковых геодезических измерений (определений)	0.10	–
756	516346.27	2226425.36	Метод спутниковых геодезических измерений (определений)	0.10	–
757	516346.97	2226434.11	Метод спутниковых геодезических измерений (определений)	0.10	–
758	516349.40	2226457.09	Метод спутниковых геодезических измерений (определений)	0.10	–
759	516351.86	2226469.17	Метод спутниковых геодезических измерений (определений)	0.10	–
760	516350.02	2226469.11	Метод спутниковых геодезических измерений (определений)	0.10	–
761	516343.79	2226470.45	Метод спутниковых геодезических измерений (определений)	0.10	–
762	516336.86	2226469.35	Метод спутниковых геодезических измерений (определений)	0.10	–
763	516321.62	2226465.48	Метод спутниковых геодезических измерений (определений)	0.10	–
764	516307.56	2226460.25	Метод спутниковых геодезических измерений (определений)	0.10	–
765	516278.95	2226449.70	Метод спутниковых геодезических измерений (определений)	0.10	–
766	516278.22	2226448.73	Метод спутниковых геодезических измерений (определений)	0.10	–
767	516277.95	2226447.48	Метод спутниковых геодезических измерений (определений)	0.10	–
768	516278.14	2226438.83	Метод спутниковых геодезических измерений (определений)	0.10	–
738	516277.97	2226435.36	Метод спутниковых геодезических измерений (определений)	0.10	–
–	–	–	–	–	–
769	516154.29	2226382.91	Метод спутниковых геодезических измерений	0.10	–

			(определений)		
770	516165.47	2226396.14	Метод спутниковых геодезических измерений (определений)	0.10	–
771	516171.06	2226399.40	Метод спутниковых геодезических измерений (определений)	0.10	–
772	516179.44	2226400.44	Метод спутниковых геодезических измерений (определений)	0.10	–
773	516193.54	2226398.20	Метод спутниковых геодезических измерений (определений)	0.10	–
774	516215.46	2226396.20	Метод спутниковых геодезических измерений (определений)	0.10	–
775	516239.77	2226395.36	Метод спутниковых геодезических измерений (определений)	0.10	–
776	516246.88	2226424.89	Метод спутниковых геодезических измерений (определений)	0.10	–
777	516252.01	2226424.88	Метод спутниковых геодезических измерений (определений)	0.10	–
778	516257.43	2226423.88	Метод спутниковых геодезических измерений (определений)	0.10	–
779	516257.52	2226423.98	Метод спутниковых геодезических измерений (определений)	0.10	–
780	516259.61	2226437.77	Метод спутниковых геодезических измерений (определений)	0.10	–
781	516275.70	2226435.66	Метод спутниковых геодезических измерений (определений)	0.10	–
782	516275.90	2226438.82	Метод спутниковых геодезических измерений (определений)	0.10	–
783	516275.59	2226447.70	Метод спутниковых геодезических измерений (определений)	0.10	–
784	516276.08	2226449.73	Метод спутниковых геодезических измерений (определений)	0.10	–
785	516277.48	2226451.63	Метод спутниковых геодезических измерений (определений)	0.10	–
786	516306.85	2226462.34	Метод спутниковых геодезических измерений (определений)	0.10	–

787	516320.90	2226467.65	Метод спутниковых геодезических измерений (определений)	0.10	–
788	516336.40	2226471.58	Метод спутниковых геодезических измерений (определений)	0.10	–
789	516343.83	2226472.72	Метод спутниковых геодезических измерений (определений)	0.10	–
790	516350.02	2226471.46	Метод спутниковых геодезических измерений (определений)	0.10	–
791	516352.92	2226473.23	Метод спутниковых геодезических измерений (определений)	0.10	–
792	516356.48	2226488.67	Метод спутниковых геодезических измерений (определений)	0.10	–
793	516358.25	2226490.72	Метод спутниковых геодезических измерений (определений)	0.10	–
794	516360.81	2226511.44	Метод спутниковых геодезических измерений (определений)	0.10	–
795	516364.61	2226536.44	Метод спутниковых геодезических измерений (определений)	0.10	–
796	516370.41	2226579.34	Метод спутниковых геодезических измерений (определений)	0.10	–
797	516374.61	2226608.83	Метод спутниковых геодезических измерений (определений)	0.10	–
798	516376.11	2226622.93	Метод спутниковых геодезических измерений (определений)	0.10	–
799	516380.70	2226653.08	Метод спутниковых геодезических измерений (определений)	0.10	–
800	516380.70	2226654.12	Метод спутниковых геодезических измерений (определений)	0.10	–
801	516379.74	2226654.87	Метод спутниковых геодезических измерений (определений)	0.10	–
802	516368.21	2226661.38	Метод спутниковых геодезических измерений (определений)	0.10	–
803	516361.07	2226667.92	Метод спутниковых геодезических измерений (определений)	0.10	–
804	516354.33	2226676.25	Метод спутниковых	0.10	–

			геодезических измерений (определений)		
805	516350.34	2226678.81	Метод спутниковых геодезических измерений (определений)	0.10	–
806	516313.25	2226693.28	Метод спутниковых геодезических измерений (определений)	0.10	–
807	516311.45	2226695.91	Метод спутниковых геодезических измерений (определений)	0.10	–
808	516307.50	2226695.88	Метод спутниковых геодезических измерений (определений)	0.10	–
809	516307.26	2226701.09	Метод спутниковых геодезических измерений (определений)	0.10	–
810	516295.06	2226683.49	Метод спутниковых геодезических измерений (определений)	0.10	–
811	516281.37	2226671.88	Метод спутниковых геодезических измерений (определений)	0.10	–
812	516272.90	2226667.18	Метод спутниковых геодезических измерений (определений)	0.10	–
813	516264.55	2226664.53	Метод спутниковых геодезических измерений (определений)	0.10	–
814	516239.08	2226659.39	Метод спутниковых геодезических измерений (определений)	0.10	–
815	516207.29	2226662.23	Метод спутниковых геодезических измерений (определений)	0.10	–
816	516205.63	2226650.95	Метод спутниковых геодезических измерений (определений)	0.10	–
817	516174.71	2226655.48	Метод спутниковых геодезических измерений (определений)	0.10	–
818	516174.82	2226656.25	Метод спутниковых геодезических измерений (определений)	0.10	–
819	516169.52	2226655.76	Метод спутниковых геодезических измерений (определений)	0.10	–
820	516163.33	2226654.16	Метод спутниковых геодезических измерений (определений)	0.10	–
821	516147.86	2226645.61	Метод спутниковых геодезических	0.10	–

			измерений (определений)		
822	516129.75	2226637.21	Метод спутниковых геодезических измерений (определений)	0.10	–
823	516102.78	2226622.47	Метод спутниковых геодезических измерений (определений)	0.10	–
824	516071.10	2226608.05	Метод спутниковых геодезических измерений (определений)	0.10	–
825	516061.88	2226605.54	Метод спутниковых геодезических измерений (определений)	0.10	–
826	516048.09	2226599.73	Метод спутниковых геодезических измерений (определений)	0.10	–
827	516035.46	2226594.65	Метод спутниковых геодезических измерений (определений)	0.10	–
828	516026.42	2226591.29	Метод спутниковых геодезических измерений (определений)	0.10	–
829	516020.89	2226588.53	Метод спутниковых геодезических измерений (определений)	0.10	–
830	516017.21	2226586.30	Метод спутниковых геодезических измерений (определений)	0.10	–
831	516009.74	2226580.94	Метод спутниковых геодезических измерений (определений)	0.10	–
832	516004.71	2226579.44	Метод спутниковых геодезических измерений (определений)	0.10	–
833	515992.86	2226574.49	Метод спутниковых геодезических измерений (определений)	0.10	–
834	515977.20	2226551.63	Метод спутниковых геодезических измерений (определений)	0.10	–
835	515974.80	2226542.65	Метод спутниковых геодезических измерений (определений)	0.10	–
836	515974.55	2226535.56	Метод спутниковых геодезических измерений (определений)	0.10	–
837	515974.31	2226499.17	Метод спутниковых геодезических измерений (определений)	0.10	–
838	515997.30	2226499.34	Метод спутниковых геодезических измерений	0.10	–

			(определений)		
839	515996.88	2226468.04	Метод спутниковых геодезических измерений (определений)	0.10	–
840	515987.42	2226468.14	Метод спутниковых геодезических измерений (определений)	0.10	–
841	515987.90	2226464.48	Метод спутниковых геодезических измерений (определений)	0.10	–
842	515988.10	2226455.50	Метод спутниковых геодезических измерений (определений)	0.10	–
843	515987.80	2226444.46	Метод спутниковых геодезических измерений (определений)	0.10	–
844	515987.10	2226429.99	Метод спутниковых геодезических измерений (определений)	0.10	–
845	515987.40	2226420.38	Метод спутниковых геодезических измерений (определений)	0.10	–
846	515985.81	2226401.30	Метод спутниковых геодезических измерений (определений)	0.10	–
847	515986.90	2226387.42	Метод спутниковых геодезических измерений (определений)	0.10	–
848	515985.70	2226364.59	Метод спутниковых геодезических измерений (определений)	0.10	–
849	515985.98	2226353.84	Метод спутниковых геодезических измерений (определений)	0.10	–
850	516000.24	2226349.38	Метод спутниковых геодезических измерений (определений)	0.10	–
851	516016.77	2226346.38	Метод спутниковых геодезических измерений (определений)	0.10	–
852	516031.77	2226344.09	Метод спутниковых геодезических измерений (определений)	0.10	–
853	516043.68	2226341.88	Метод спутниковых геодезических измерений (определений)	0.10	–
854	516070.20	2226337.35	Метод спутниковых геодезических измерений (определений)	0.10	–
855	516071.91	2226338.41	Метод спутниковых геодезических измерений (определений)	0.10	–

856	516074.29	2226340.44	Метод спутниковых геодезических измерений (определений)	0.10	–
857	516076.61	2226352.66	Метод спутниковых геодезических измерений (определений)	0.10	–
858	516080.95	2226385.25	Метод спутниковых геодезических измерений (определений)	0.10	–
859	516099.58	2226382.22	Метод спутниковых геодезических измерений (определений)	0.10	–
860	516104.67	2226383.25	Метод спутниковых геодезических измерений (определений)	0.10	–
861	516105.48	2226383.65	Метод спутниковых геодезических измерений (определений)	0.10	–
862	516108.03	2226403.11	Метод спутниковых геодезических измерений (определений)	0.10	–
863	516134.68	2226403.00	Метод спутниковых геодезических измерений (определений)	0.10	–
864	516133.18	2226389.51	Метод спутниковых геодезических измерений (определений)	0.10	–
865	516154.70	2226385.88	Метод спутниковых геодезических измерений (определений)	0.10	–
769	516154.29	2226382.91	Метод спутниковых геодезических измерений (определений)	0.10	–
–	–	–	–	–	–
866	516445.41	2226574.03	Метод спутниковых геодезических измерений (определений)	0.10	–
867	516451.11	2226623.45	Метод спутниковых геодезических измерений (определений)	0.10	–
868	516456.00	2226651.40	Метод спутниковых геодезических измерений (определений)	0.10	–
869	516456.20	2226661.13	Метод спутниковых геодезических измерений (определений)	0.10	–
870	516455.68	2226662.53	Метод спутниковых геодезических измерений (определений)	0.10	–
871	516454.86	2226663.04	Метод спутниковых геодезических измерений (определений)	0.10	–

872	516440.95	2226665.01	Метод спутниковых геодезических измерений (определений)	0.10	–
873	516403.06	2226671.23	Метод спутниковых геодезических измерений (определений)	0.10	–
874	516389.24	2226680.28	Метод спутниковых геодезических измерений (определений)	0.10	–
875	516401.24	2226667.57	Метод спутниковых геодезических измерений (определений)	0.10	–
876	516387.01	2226564.21	Метод спутниковых геодезических измерений (определений)	0.10	–
877	516393.66	2226563.32	Метод спутниковых геодезических измерений (определений)	0.10	–
878	516407.31	2226561.10	Метод спутниковых геодезических измерений (определений)	0.10	–
879	516435.49	2226557.97	Метод спутниковых геодезических измерений (определений)	0.10	–
880	516443.21	2226558.17	Метод спутниковых геодезических измерений (определений)	0.10	–
866	516445.41	2226574.03	Метод спутниковых геодезических измерений (определений)	0.10	–

3. Сведения о характерных точках части (частей) границы объекта

Обозначение характерных точек части границы	Координаты, м		Метод определения координат характерной точки	Средняя квадратическая погрешность положения характерной точки (M_t), м	Описание обозначения точки на местности (при наличии)
	X	Y			
1	2	3	4	5	6
–	–	–	–	–	–

Схема расположения границ публичного сервитута
для эксплуатации объекта электросетевого хозяйства

«Электросетевой комплекс Подстанция 110/35/6 кВ «Западная»(КЛ6кВ от РП-1 ф.:Ворошилова, Желябова, Пожарского-1,2, Лесной, Высотный-1, Высотный-2; КЛ6кВ ф.: Транзит-35, Транзит-36; ТП: 5027,5250,5247,5242,5240,5255,5241,5130,5245,5243,5244; РП-1)»

(наименование объекта)

План границ объекта

Обзорная схема границ объекта

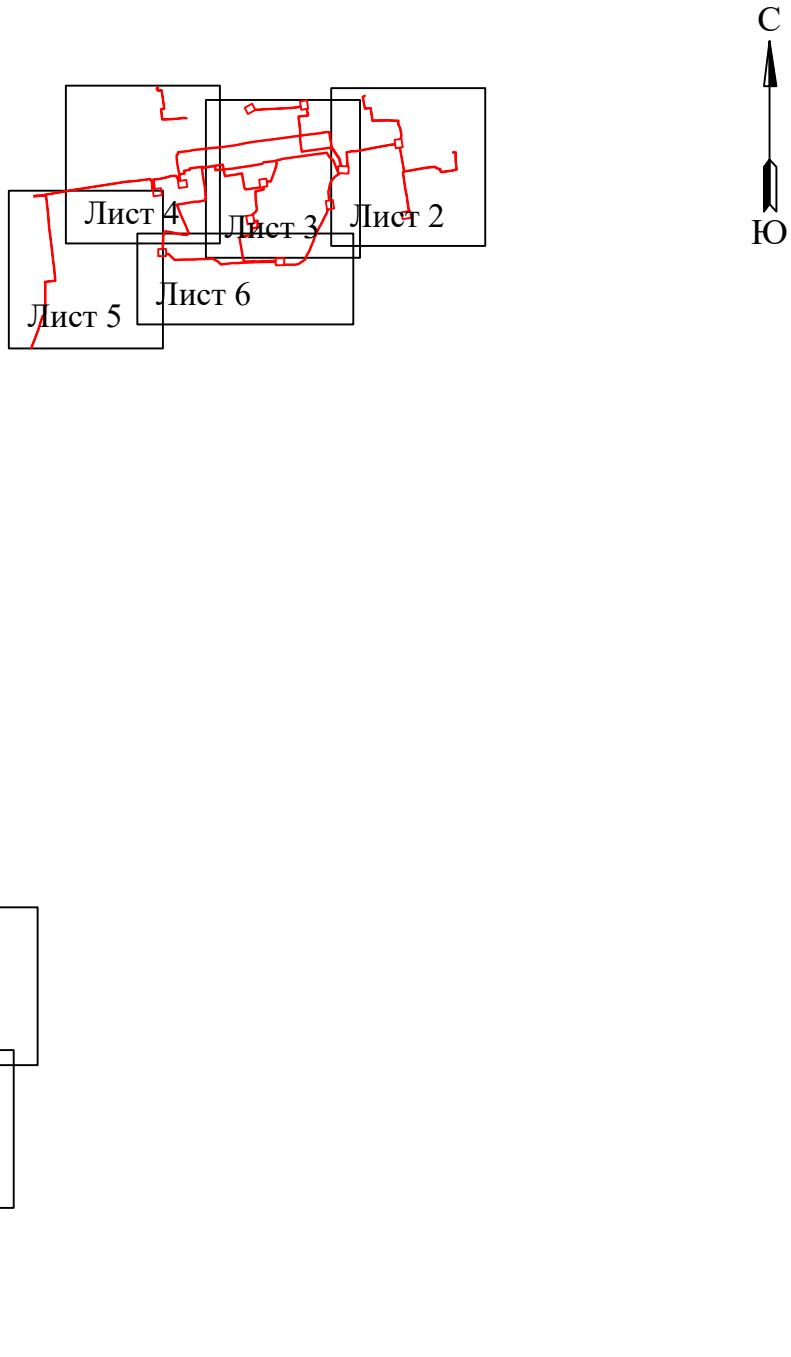

Условные обозначения:

- граница устанавливаемой зоны публичного сервитута

Схема расположения границ публичного сервитута
для эксплуатации объекта электросетевого хозяйства
«Электросетевой комплекс Подстанция 110/35/6 кВ «Западная»(КЛ6кВ от РП-1 ф.:Ворошилова, Желябова, Пожарского-1,2, Лесной, Высотный-1, Высотный-2; КЛ6кВ ф.: Транзит-35, Транзит-36; ТП: 5027,5250,5247,5242,5240,5255,5241,5130,5245,5243,5244; РП-1)»

(наименование объекта)

План границ объекта

Используемые условные знаки и обозначения:

Масштаб 1:2000

Лист 2 из 9

- ● 1 — обозначение характерной точки границы устанавливаемого публичного сервитута
- границы земельных участков, попадающих в зону публичного сервитута
- граница кадастрового квартала
- 59:01:3810290 — номер кадастрового квартала
- граница устанавливаемого публичного сервитута
- г. Пермь — наименование населенного пункта
- ось линии, контур объекта

Схема расположения границ публичного сервитута
для эксплуатации объекта электросетевого хозяйства
«Электросетевой комплекс Подстанция 110/35/6 кВ «Западная»(КЛ6кВ от РП-1 ф.:Ворошилова, Желябова, Пожарского-1,2, Лесной, Высотный-1, Высотный-2; КЛ6кВ ф.: Транзит-35, Транзит-36; ТП: 5027,5250,5247,5242,5240,5255,5241,5130,5245,5243,5244; РП-1)»

(наименование объекта)

План границ объекта

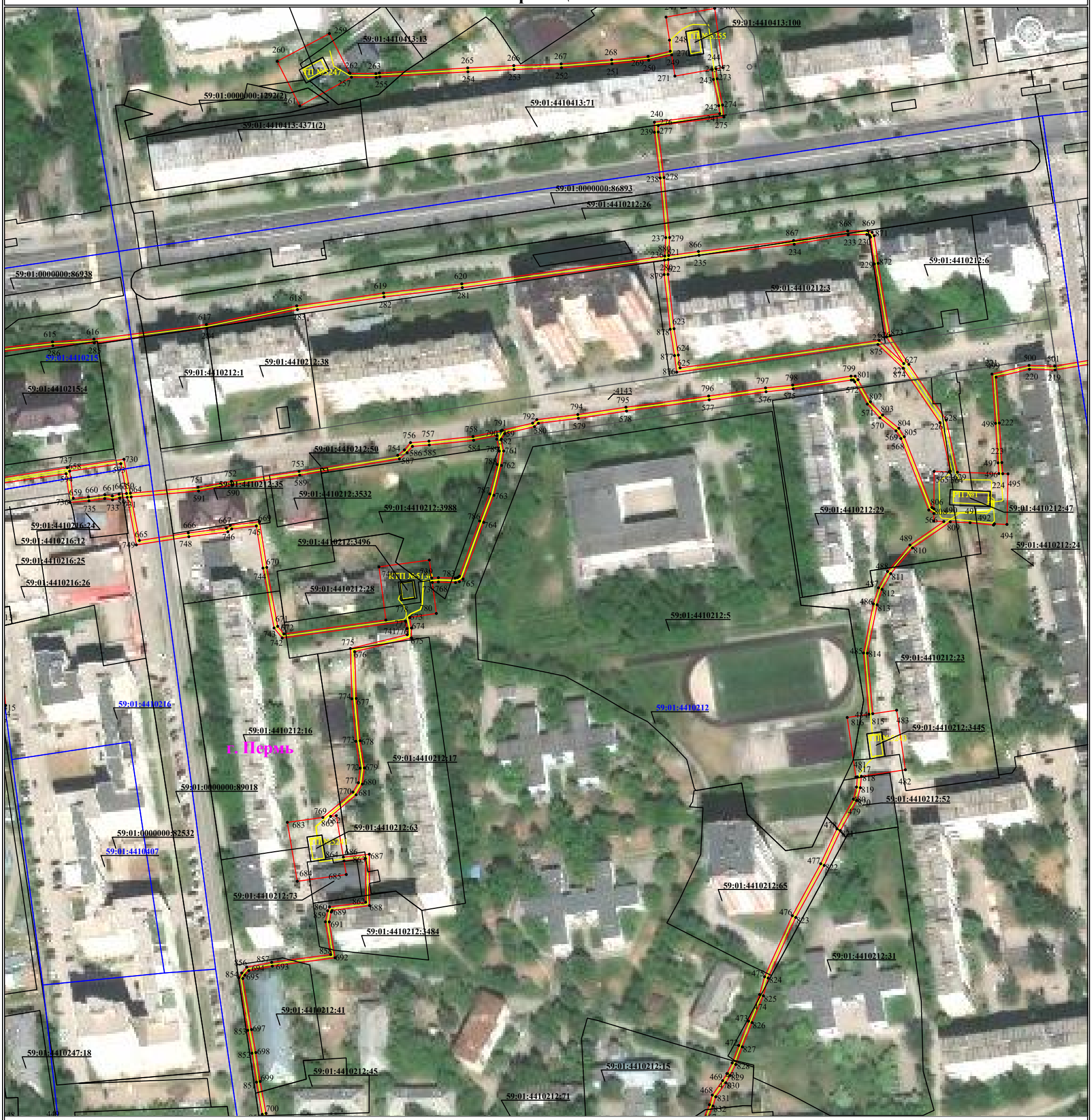

Используемые условные знаки и обозначения:

Масштаб 1:2000

Лист 3 из 9

- ● 1 - обозначение характерной точки границы устанавливаемого публичного сервитута
- границы земельных участков, попадающих в зону публичного сервитута
- граница кадастрового квартала
- 59:01:3810290 - номер кадастрового квартала
- граница устанавливаемого публичного сервитута
- г. Пермь - наименование населенного пункта
- ось линии, контур объекта

Схема расположения границ публичного сервитута
для эксплуатации объекта электросетевого хозяйства
«Электросетевой комплекс Подстанция 110/35/6 кВ «Западная»(КЛ6кВ от РП-1 ф.:Ворошилова, Желябова, Пожарского-1,2, Лесной, Высотный-1, Высотный-2; КЛ6кВ ф.: Транзит-35, Транзит-36; ТП: 5027,5250,5247,5242,5240,5255,5241,5130,5245,5243,5244; РП-1)»
(наименование объекта)

План границ объекта

Используемые условные знаки и обозначения:

Масштаб 1:2000

Лист 4 из 9

- ● 1 — **обозначение характерной точки границы устанавливаемого публичного сервитута**
- **границы земельных участков, попадающих в зону публичного сервитута**
- **граница кадастрового квартала**
- 59:01:3810290 — **номер кадастрового квартала**
- **граница устанавливаемого публичного сервитута**
- г. Пермь — **наименование населенного пункта**
- **ось линии, контур объекта**

Схема расположения границ публичного сервитута
для эксплуатации объекта электросетевого хозяйства
«Электросетевой комплекс Подстанция 110/35/6 кВ «Западная»(КЛ6кВ от РП-1 ф.:Ворошилова, Желябова, Пожарского-1,2, Лесной, Высотный-1, Высотный-2; КЛ6кВ ф.: Транзит-35, Транзит-36; ТП: 5027,5250,5247,5242,5240,5255,5241,5130,5245,5243,5244; РП-1)»

(наименование объекта)

План границ объекта

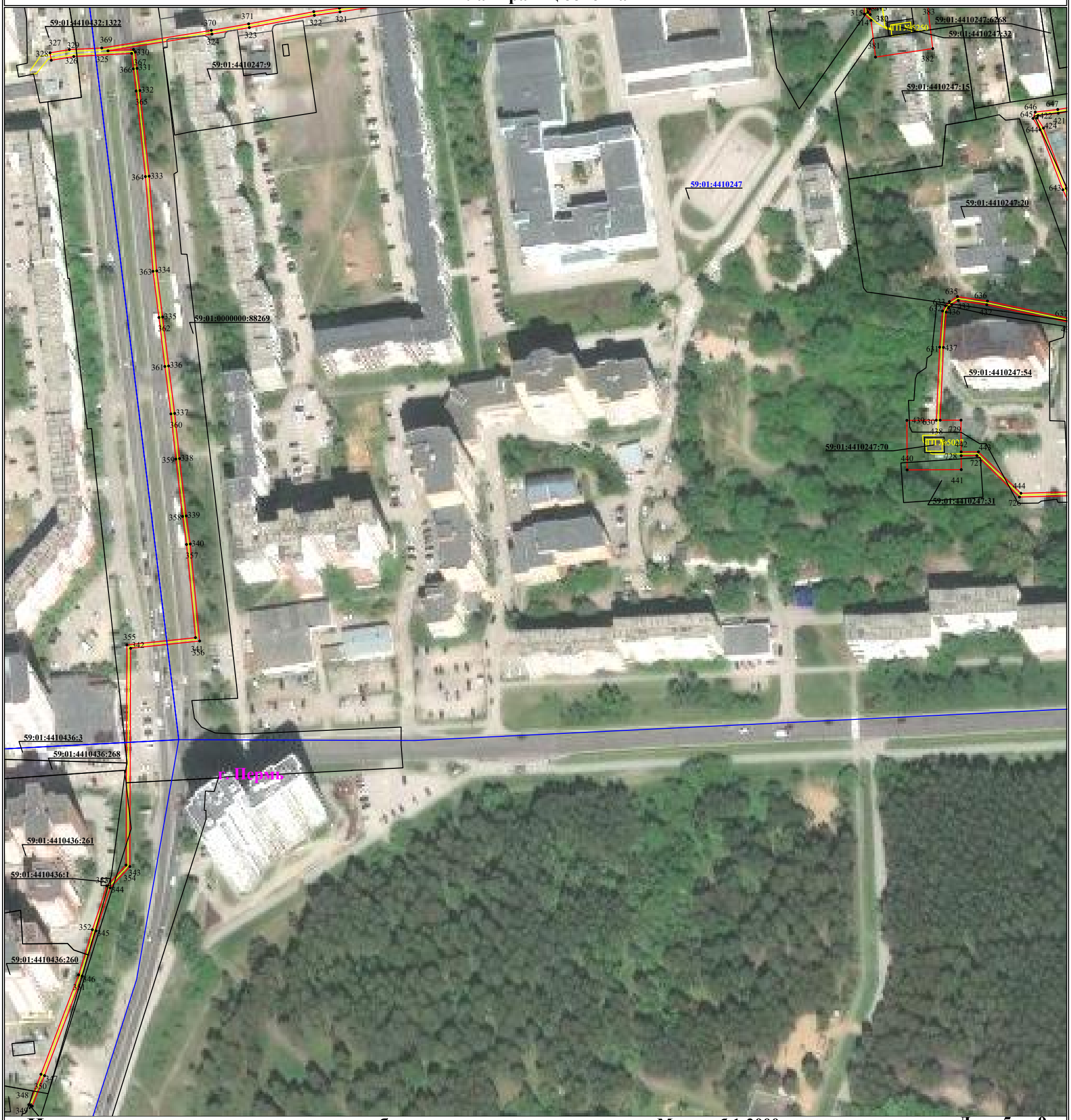

Используемые условные знаки и обозначения:

Масштаб 1:2000

Лист 5 из 9

- ● 1 - обозначение характерной точки границы устанавливаемого публичного сервитута
- границы земельных участков, попадающих в зону публичного сервитута
- граница кадастрового квартала
- 59:01:3810290 - номер кадастрового квартала
- граница устанавливаемого публичного сервитута
- г. Пермь - наименование населенного пункта
- ось линии, контур объекта

Схема расположения границ публичного сервитута
для эксплуатации объекта электросетевого хозяйства
«Электросетевой комплекс Подстанция 110/35/6 кВ «Западная»(КЛ6кВ от РП-1
ф.:Ворошилова, Желябова, Пожарского-1,2, Лесной, Высотный-1, Высотный-2; КЛ6кВ ф.:
Транзит-35, Транзит-36; ТП: 5027,5250,5247,5242,5240,5255,5241,5130,5245,5243,5244; РП-1)»
(наименование объекта)

План границ объекта

Масштаб 1:2000

Лист 6 из 9

Используемые условные знаки и обозначения:

- ● 1 — **- обозначение характерной точки границы устанавливаемого публичного сервитута**
- **- границы земельных участков, попадающих в зону публичного сервитута**
- **- граница кадастрового квартала**
- 59:01:3810290 — **- номер кадастрового квартала**
- **- граница устанавливаемого публичного сервитута**
- г. Пермь — **- наименование населенного пункта**
- **- ось линии, контур объекта**

Схема расположения границ публичного сервитута
для эксплуатации объекта электросетевого хозяйства
«Электросетевой комплекс Подстанция 110/35/6 кВ «Западная»(КЛ6кВ от РП-1 ф.:Ворошилова, Желябова, Пожарского-1,2, Лесной, Высотный-1, Высотный-2; КЛ6кВ ф.: Транзит-35, Транзит-36; ТП: 5027,5250,5247,5242,5240,5255,5241,5130,5245,5243,5244; РП-1)»
(наименование объекта)

План границ объекта

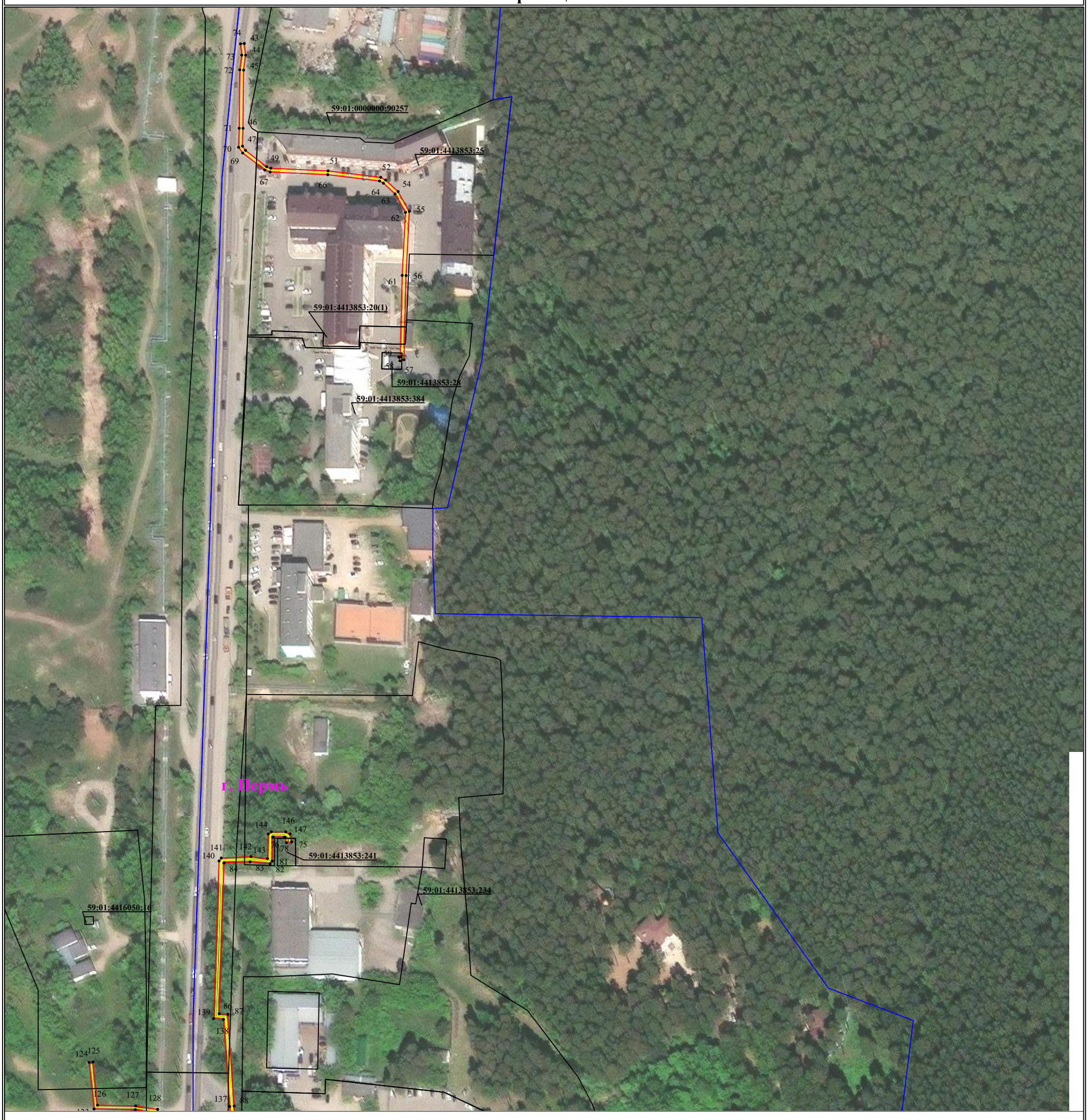

Используемые условные знаки и обозначения:

Масштаб 1:2000

Лист 7 из 9

- ● 1 — **обозначение характерной точки границы устанавливаемого публичного сервитута**
- **границы земельных участков, попадающих в зону публичного сервитута**
- **граница кадастрового квартала**
- 59:01:3810290 — **номер кадастрового квартала**
- **граница устанавливаемого публичного сервитута**
- г. Пермь — **наименование населенного пункта**
- **ось линии, контур объекта**

Схема расположения границ публичного сервитута
для эксплуатации объекта электросетевого хозяйства
«Электросетевой комплекс Подстанция 110/35/6 кВ «Западная»(КЛ6кВ от РП-1 ф.:Ворошилова, Желябова, Пожарского-1,2, Лесной, Высотный-1, Высотный-2; КЛ6кВ ф.: Транзит-35, Транзит-36; ТП: 5027,5250,5247,5242,5240,5255,5241,5130,5245,5243,5244; РП-1)»
(наименование объекта)

План границ объекта

Используемые условные знаки и обозначения:

Масштаб 1:2000

Лист 8 из 9

- ● 1 — **- обозначение характерной точки границы устанавливаемого публичного сервитута**
- **- границы земельных участков, попадающих в зону публичного сервитута**
- **- граница кадастрового квартала**
- 59:01:3810290 — **- номер кадастрового квартала**
- **- граница устанавливаемого публичного сервитута**
- г. Пермь — **- наименование населенного пункта**
- **- ось линии, контур объекта**

Схема расположения границ публичного сервитута
для эксплуатации объекта электросетевого хозяйства
«Электросетевой комплекс Подстанция 110/35/6 кВ «Западная»(КЛ6кВ от РП-1 ф.:Ворошилова, Желябова, Пожарского-1,2, Лесной, Высотный-1, Высотный-2; КЛ6кВ ф.: Транзит-35, Транзит-36; ТП: 5027,5250,5247,5242,5240,5255,5241,5130,5245,5243,5244; РП-1)»
(наименование объекта)

План границ объекта

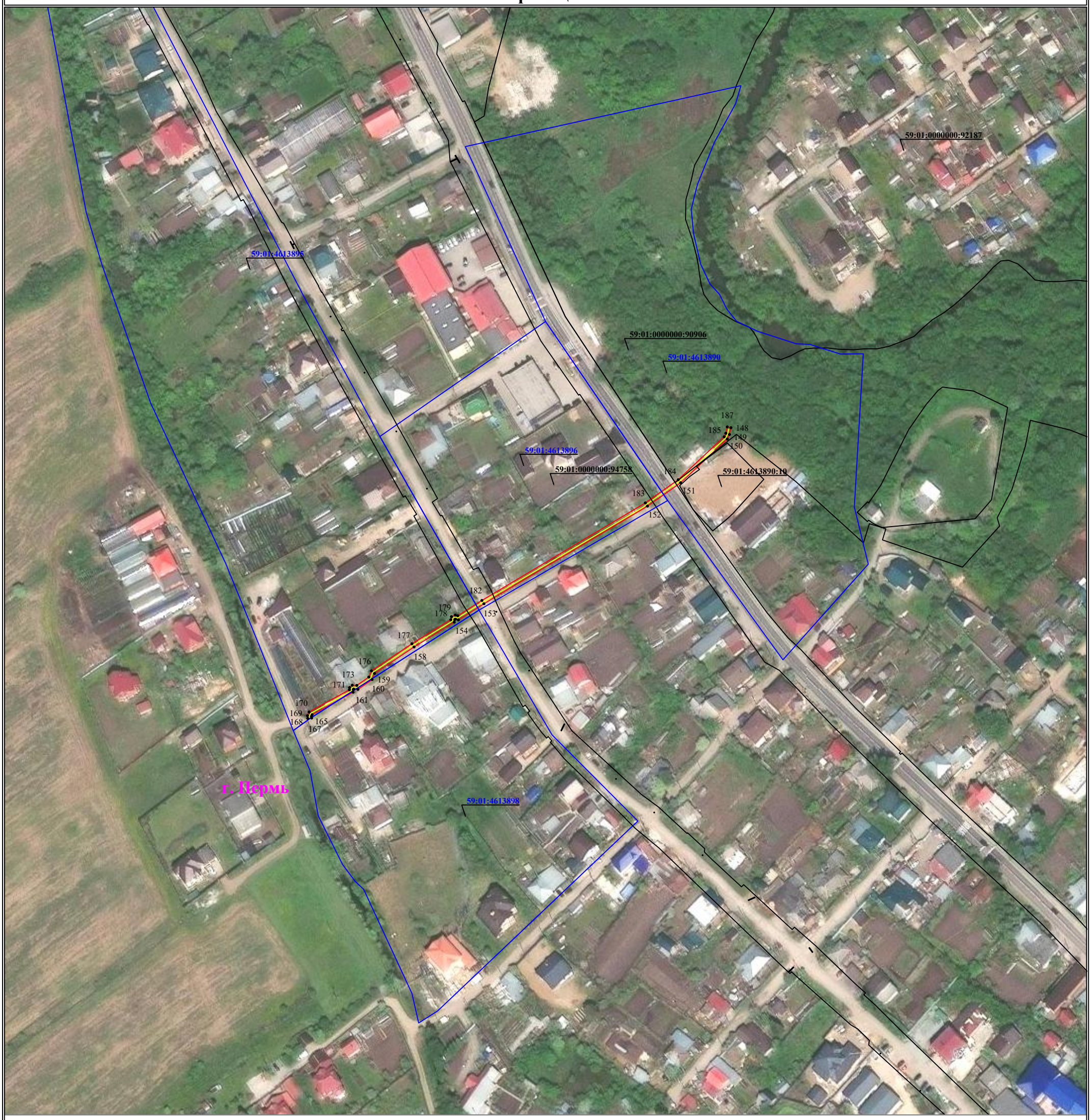

Используемые условные знаки и обозначения:

Масштаб 1:2000

Лист 9 из 9

● 1	- обозначение характерной точки границы устанавливаемого публичного сервитута
	- границы земельных участков, попадающих в зону публичного сервитута
	- граница кадастрового квартала
59:01:3810290	- номер кадастрового квартала
	- граница устанавливаемого публичного сервитута
г. Пермь	- наименование населенного пункта
	- ось линии, контур объекта

ГРАФИЧЕСКОЕ ОПИСАНИЕ

местоположения границ публичного сервитута

«Электросетевой комплекс Подстанция 110/35/6 кВ «Южная» (КЛ 6 кВ: ф.Насосная 15 (ввод-1,2), ф.АДС, ф.Чайковского, ф.Транзит-60 (от ПС «Южная» до РП-87), ф.Транзит-61 (от ПС «Южная» до РП-87), от РП-87 до ТП-7069; ТП:7282, 7129, 7076, 7356, 7046, 7056, 7070; КТП-7069; БКТП-7473)»

(наименование объекта, местоположение границ которого описано (далее - объект)

Раздел 1

Сведения об объекте		
№ п/п	Характеристики объекта	Описание характеристик
1	2	3
1	Местоположение объекта	Пермский край, Пермский городской округ, Пермь город
2	Площадь объекта +/- величина погрешности определения площади (Р+/- Дельта Р)	17176 кв.м ± 29.57 кв.м
3	Иные характеристики объекта	Публичный сервитут устанавливается в целях эксплуатации объекта электросетевого хозяйства «Электросетевой комплекс Подстанция 110/35/6 кВ «Южная» (КЛ 6 кВ: ф.Насосная 15 (ввод-1,2), ф.АДС, ф.Чайковского, ф.Транзит-60 (от ПС «Южная» до РП-87), ф.Транзит-61 (от ПС «Южная» до РП-87), от РП-87 до ТП-7069; ТП:7282, 7129, 7076, 7356, 7046, 7056, 7070; КТП-7069; БКТП-7473)» (ст. 3.6 Федерального закона от 25.10.2001 № 137-ФЗ «О введении в действие Земельного кодекса Российской Федерации»); Срок установления публичного сервитута - сорок девять лет (согласно п.1 ст. 39.45 ЗК РФ).

Раздел 2

Сведения о местоположении границ объекта					
1. Система координат МСК-59, зона 2					
2. Сведения о характерных точках границ объекта					
Обозначение характерных точек границ	Координаты, м		Метод определения координат характерной точки	Средняя квадратическая погрешность положения характерной точки (M_t), м	Описание обозначения точки на местности (при наличии)
	X	Y			
1	2	3	4	5	6
1	515307.16	2229160.12	Метод спутниковых геодезических измерений (определений)	0.10	–
2	515297.70	2229135.61	Метод спутниковых геодезических измерений (определений)	0.10	–
3	515323.50	2229125.67	Метод спутниковых геодезических измерений (определений)	0.10	–
4	515333.03	2229150.15	Метод спутниковых геодезических измерений	0.10	–

			(определений)		
5	515325.24	2229153.15	Метод спутниковых геодезических измерений (определений)	0.10	–
6	515329.28	2229164.15	Метод спутниковых геодезических измерений (определений)	0.10	–
7	515329.95	2229166.40	Метод спутниковых геодезических измерений (определений)	0.10	–
8	515328.46	2229168.30	Метод спутниковых геодезических измерений (определений)	0.10	–
9	515291.34	2229182.56	Метод спутниковых геодезических измерений (определений)	0.10	–
10	515254.11	2229195.89	Метод спутниковых геодезических измерений (определений)	0.10	–
11	515241.47	2229200.72	Метод спутниковых геодезических измерений (определений)	0.10	–
12	515223.83	2229211.38	Метод спутниковых геодезических измерений (определений)	0.10	–
13	515230.23	2229224.00	Метод спутниковых геодезических измерений (определений)	0.10	–
14	515241.95	2229218.83	Метод спутниковых геодезических измерений (определений)	0.10	–
15	515248.38	2229218.40	Метод спутниковых геодезических измерений (определений)	0.10	–
16	515250.34	2229218.93	Метод спутниковых геодезических измерений (определений)	0.10	–
17	515273.07	2229260.21	Метод спутниковых геодезических измерений (определений)	0.10	–
18	515281.94	2229277.38	Метод спутниковых геодезических измерений (определений)	0.10	–
19	515305.63	2229321.42	Метод спутниковых геодезических измерений (определений)	0.10	–
20	515344.11	2229393.97	Метод спутниковых геодезических измерений (определений)	0.10	–
21	515362.15	2229427.93	Метод спутниковых геодезических измерений (определений)	0.10	–

22	515372.14	2229446.09	Метод спутниковых геодезических измерений (определений)	0.10	–
23	515380.44	2229462.08	Метод спутниковых геодезических измерений (определений)	0.10	–
24	515384.00	2229468.68	Метод спутниковых геодезических измерений (определений)	0.10	–
25	515385.83	2229472.15	Метод спутниковых геодезических измерений (определений)	0.10	–
26	515387.21	2229479.83	Метод спутниковых геодезических измерений (определений)	0.10	–
27	515384.83	2229495.84	Метод спутниковых геодезических измерений (определений)	0.10	–
28	515379.60	2229504.81	Метод спутниковых геодезических измерений (определений)	0.10	–
29	515376.86	2229524.00	Метод спутниковых геодезических измерений (определений)	0.10	–
30	515372.59	2229543.96	Метод спутниковых геодезических измерений (определений)	0.10	–
31	515362.53	2229587.59	Метод спутниковых геодезических измерений (определений)	0.10	–
32	515352.83	2229631.26	Метод спутниковых геодезических измерений (определений)	0.10	–
33	515350.47	2229638.06	Метод спутниковых геодезических измерений (определений)	0.10	–
34	515343.38	2229668.12	Метод спутниковых геодезических измерений (определений)	0.10	–
35	515342.18	2229669.53	Метод спутниковых геодезических измерений (определений)	0.10	–
36	515328.62	2229666.53	Метод спутниковых геодезических измерений (определений)	0.10	–
37	515325.76	2229678.72	Метод спутниковых геодезических измерений (определений)	0.10	–
38	515327.32	2229685.20	Метод спутниковых геодезических измерений (определений)	0.10	–
39	515321.31	2229711.83	Метод спутниковых	0.10	–

			геодезических измерений (определений)		
40	515317.33	2229721.72	Метод спутниковых геодезических измерений (определений)	0.10	–
41	515307.18	2229757.71	Метод спутниковых геодезических измерений (определений)	0.10	–
42	515298.83	2229790.80	Метод спутниковых геодезических измерений (определений)	0.10	–
43	515296.86	2229799.42	Метод спутниковых геодезических измерений (определений)	0.10	–
44	515296.21	2229804.66	Метод спутниковых геодезических измерений (определений)	0.10	–
45	515292.62	2229820.33	Метод спутниковых геодезических измерений (определений)	0.10	–
46	515288.57	2229843.25	Метод спутниковых геодезических измерений (определений)	0.10	–
47	515290.22	2229851.76	Метод спутниковых геодезических измерений (определений)	0.10	–
48	515288.26	2229852.14	Метод спутниковых геодезических измерений (определений)	0.10	–
49	515286.54	2229843.27	Метод спутниковых геодезических измерений (определений)	0.10	–
50	515290.66	2229819.93	Метод спутниковых геодезических измерений (определений)	0.10	–
51	515294.24	2229804.31	Метод спутниковых геодезических измерений (определений)	0.10	–
52	515294.66	2229800.85	Метод спутниковых геодезических измерений (определений)	0.10	–
53	515281.97	2229850.31	Метод спутниковых геодезических измерений (определений)	0.10	–
54	515279.35	2229862.24	Метод спутниковых геодезических измерений (определений)	0.10	–
55	515295.95	2229869.50	Метод спутниковых геодезических измерений (определений)	0.10	–
56	515295.83	2229869.78	Метод спутниковых геодезических	0.10	–

			измерений (определений)		
57	515299.34	2229870.77	Метод спутниковых геодезических измерений (определений)	0.10	–
58	515301.75	2229870.29	Метод спутниковых геодезических измерений (определений)	0.10	–
59	515301.94	2229868.96	Метод спутниковых геодезических измерений (определений)	0.10	–
60	515306.25	2229869.58	Метод спутниковых геодезических измерений (определений)	0.10	–
61	515306.14	2229870.34	Метод спутниковых геодезических измерений (определений)	0.10	–
62	515342.02	2229877.34	Метод спутниковых геодезических измерений (определений)	0.10	–
63	515342.14	2229876.75	Метод спутниковых геодезических измерений (определений)	0.10	–
64	515346.89	2229877.70	Метод спутниковых геодезических измерений (определений)	0.10	–
65	515345.89	2229882.72	Метод спутниковых геодезических измерений (определений)	0.10	–
66	515345.31	2229882.61	Метод спутниковых геодезических измерений (определений)	0.10	–
67	515341.90	2229899.88	Метод спутниковых геодезических измерений (определений)	0.10	–
68	515338.77	2229899.13	Метод спутниковых геодезических измерений (определений)	0.10	–
69	515342.17	2229881.98	Метод спутниковых геодезических измерений (определений)	0.10	–
70	515341.14	2229881.78	Метод спутниковых геодезических измерений (определений)	0.10	–
71	515341.40	2229880.48	Метод спутниковых геодезических измерений (определений)	0.10	–
72	515305.69	2229873.50	Метод спутниковых геодезических измерений (определений)	0.10	–
73	515305.61	2229874.04	Метод спутниковых геодезических измерений	0.10	–

			(определений)		
74	515301.31	2229873.42	Метод спутниковых геодезических измерений (определений)	0.10	–
75	515299.89	2229874.23	Метод спутниковых геодезических измерений (определений)	0.10	–
76	515295.38	2229880.01	Метод спутниковых геодезических измерений (определений)	0.10	–
77	515293.43	2229879.69	Метод спутниковых геодезических измерений (определений)	0.10	–
78	515288.97	2229878.32	Метод спутниковых геодезических измерений (определений)	0.10	–
79	515288.53	2229878.35	Метод спутниковых геодезических измерений (определений)	0.10	–
80	515279.66	2229913.86	Метод спутниковых геодезических измерений (определений)	0.10	–
81	515275.55	2229912.86	Метод спутниковых геодезических измерений (определений)	0.10	–
82	515275.68	2229912.33	Метод спутниковых геодезических измерений (определений)	0.10	–
83	515247.44	2229904.88	Метод спутниковых геодезических измерений (определений)	0.10	–
84	515247.18	2229905.85	Метод спутниковых геодезических измерений (определений)	0.10	–
85	515243.03	2229904.81	Метод спутниковых геодезических измерений (определений)	0.10	–
86	515243.28	2229903.82	Метод спутниковых геодезических измерений (определений)	0.10	–
87	515224.62	2229898.26	Метод спутниковых геодезических измерений (определений)	0.10	–
88	515195.42	2229891.88	Метод спутниковых геодезических измерений (определений)	0.10	–
89	515177.75	2229888.46	Метод спутниковых геодезических измерений (определений)	0.10	–
90	515173.16	2229888.22	Метод спутниковых геодезических измерений (определений)	0.10	–

91	515172.88	2229889.61	Метод спутниковых геодезических измерений (определений)	0.10	–
92	515168.25	2229888.78	Метод спутниковых геодезических измерений (определений)	0.10	–
93	515168.56	2229887.00	Метод спутниковых геодезических измерений (определений)	0.10	–
94	515160.52	2229880.45	Метод спутниковых геодезических измерений (определений)	0.10	–
95	515160.48	2229880.63	Метод спутниковых геодезических измерений (определений)	0.10	–
96	515154.75	2229879.82	Метод спутниковых геодезических измерений (определений)	0.10	–
97	515155.01	2229878.57	Метод спутниковых геодезических измерений (определений)	0.10	–
98	515147.70	2229877.22	Метод спутниковых геодезических измерений (определений)	0.10	–
99	515147.56	2229878.01	Метод спутниковых геодезических измерений (определений)	0.10	–
100	515146.67	2229877.85	Метод спутниковых геодезических измерений (определений)	0.10	–
101	515146.55	2229878.83	Метод спутниковых геодезических измерений (определений)	0.10	–
102	515143.09	2229878.08	Метод спутниковых геодезических измерений (определений)	0.10	–
103	515143.29	2229877.19	Метод спутниковых геодезических измерений (определений)	0.10	–
104	515142.01	2229876.94	Метод спутниковых геодезических измерений (определений)	0.10	–
105	515142.15	2229875.89	Метод спутниковых геодезических измерений (определений)	0.10	–
106	515139.09	2229875.39	Метод спутниковых геодезических измерений (определений)	0.10	–
107	515138.73	2229877.03	Метод спутниковых геодезических измерений (определений)	0.10	–
108	515136.57	2229876.42	Метод спутниковых	0.10	–

			геодезических измерений (определений)		
109	515137.25	2229873.10	Метод спутниковых геодезических измерений (определений)	0.10	–
110	515138.63	2229871.92	Метод спутниковых геодезических измерений (определений)	0.10	–
111	515142.60	2229872.64	Метод спутниковых геодезических измерений (определений)	0.10	–
112	515142.80	2229871.22	Метод спутниковых геодезических измерений (определений)	0.10	–
113	515144.34	2229871.45	Метод спутниковых геодезических измерений (определений)	0.10	–
114	515149.32	2229846.55	Метод спутниковых геодезических измерений (определений)	0.10	–
115	515148.49	2229846.40	Метод спутниковых геодезических измерений (определений)	0.10	–
116	515149.82	2229840.72	Метод спутниковых геодезических измерений (определений)	0.10	–
117	515151.65	2229841.09	Метод спутниковых геодезических измерений (определений)	0.10	–
118	515151.91	2229840.32	Метод спутниковых геодезических измерений (определений)	0.10	–
119	515151.60	2229838.54	Метод спутниковых геодезических измерений (определений)	0.10	–
120	515149.72	2229832.56	Метод спутниковых геодезических измерений (определений)	0.10	–
121	515147.46	2229827.67	Метод спутниковых геодезических измерений (определений)	0.10	–
122	515147.58	2229824.83	Метод спутниковых геодезических измерений (определений)	0.10	–
123	515149.19	2229822.77	Метод спутниковых геодезических измерений (определений)	0.10	–
124	515159.20	2229816.17	Метод спутниковых геодезических измерений (определений)	0.10	–
125	515168.07	2229810.56	Метод спутниковых геодезических	0.10	–

			измерений (определений)		
126	515185.19	2229802.51	Метод спутниковых геодезических измерений (определений)	0.10	–
127	515204.82	2229795.39	Метод спутниковых геодезических измерений (определений)	0.10	–
128	515215.72	2229792.10	Метод спутниковых геодезических измерений (определений)	0.10	–
129	515220.04	2229791.87	Метод спутниковых геодезических измерений (определений)	0.10	–
130	515253.34	2229797.11	Метод спутниковых геодезических измерений (определений)	0.10	–
131	515254.73	2229796.47	Метод спутниковых геодезических измерений (определений)	0.10	–
132	515257.96	2229782.97	Метод спутниковых геодезических измерений (определений)	0.10	–
133	515259.94	2229775.91	Метод спутниковых геодезических измерений (определений)	0.10	–
134	515251.36	2229773.87	Метод спутниковых геодезических измерений (определений)	0.10	–
135	515252.86	2229766.90	Метод спутниковых геодезических измерений (определений)	0.10	–
136	515242.32	2229764.23	Метод спутниковых геодезических измерений (определений)	0.10	–
137	515232.77	2229761.70	Метод спутниковых геодезических измерений (определений)	0.10	–
138	515217.97	2229757.18	Метод спутниковых геодезических измерений (определений)	0.10	–
139	515214.00	2229754.73	Метод спутниковых геодезических измерений (определений)	0.10	–
140	515208.71	2229753.51	Метод спутниковых геодезических измерений (определений)	0.10	–
141	515188.14	2229749.28	Метод спутниковых геодезических измерений (определений)	0.10	–
142	515173.58	2229745.98	Метод спутниковых геодезических измерений	0.10	–

			(определений)		
143	515172.82	2229744.33	Метод спутниковых геодезических измерений (определений)	0.10	–
144	515176.72	2229725.43	Метод спутниковых геодезических измерений (определений)	0.10	–
145	515153.97	2229682.55	Метод спутниковых геодезических измерений (определений)	0.10	–
146	515153.80	2229682.49	Метод спутниковых геодезических измерений (определений)	0.10	–
147	515146.29	2229686.49	Метод спутниковых геодезических измерений (определений)	0.10	–
148	515103.51	2229710.53	Метод спутниковых геодезических измерений (определений)	0.10	–
149	515086.54	2229720.44	Метод спутниковых геодезических измерений (определений)	0.10	–
150	515082.09	2229712.07	Метод спутниковых геодезических измерений (определений)	0.10	–
151	515074.06	2229697.34	Метод спутниковых геодезических измерений (определений)	0.10	–
152	515058.21	2229706.23	Метод спутниковых геодезических измерений (определений)	0.10	–
153	515059.92	2229709.48	Метод спутниковых геодезических измерений (определений)	0.10	–
154	515070.16	2229730.00	Метод спутниковых геодезических измерений (определений)	0.10	–
155	515070.97	2229731.43	Метод спутниковых геодезических измерений (определений)	0.10	–
156	515074.34	2229733.77	Метод спутниковых геодезических измерений (определений)	0.10	–
157	515076.75	2229732.28	Метод спутниковых геодезических измерений (определений)	0.10	–
158	515078.26	2229734.96	Метод спутниковых геодезических измерений (определений)	0.10	–
159	515075.35	2229736.25	Метод спутниковых геодезических измерений (определений)	0.10	–

160	515070.33	2229738.78	Метод спутниковых геодезических измерений (определений)	0.10	–
161	515054.38	2229746.34	Метод спутниковых геодезических измерений (определений)	0.10	–
162	515041.25	2229751.66	Метод спутниковых геодезических измерений (определений)	0.10	–
163	515020.95	2229760.57	Метод спутниковых геодезических измерений (определений)	0.10	–
164	515018.99	2229760.52	Метод спутниковых геодезических измерений (определений)	0.10	–
165	515006.43	2229744.72	Метод спутниковых геодезических измерений (определений)	0.10	–
166	514986.30	2229721.51	Метод спутниковых геодезических измерений (определений)	0.10	–
167	514971.47	2229719.88	Метод спутниковых геодезических измерений (определений)	0.10	–
168	514967.32	2229719.16	Метод спутниковых геодезических измерений (определений)	0.10	–
169	514958.05	2229718.88	Метод спутниковых геодезических измерений (определений)	0.10	–
170	514952.96	2229715.51	Метод спутниковых геодезических измерений (определений)	0.10	–
171	514937.01	2229697.80	Метод спутниковых геодезических измерений (определений)	0.10	–
172	514918.29	2229705.75	Метод спутниковых геодезических измерений (определений)	0.10	–
173	514908.84	2229708.70	Метод спутниковых геодезических измерений (определений)	0.10	–
174	514907.86	2229708.58	Метод спутниковых геодезических измерений (определений)	0.10	–
175	514901.34	2229706.59	Метод спутниковых геодезических измерений (определений)	0.10	–
176	514890.83	2229684.86	Метод спутниковых геодезических измерений (определений)	0.10	–
177	514889.66	2229678.50	Метод спутниковых	0.10	–

			геодезических измерений (определений)		
178	514877.80	2229667.35	Метод спутниковых геодезических измерений (определений)	0.10	–
179	514873.75	2229660.87	Метод спутниковых геодезических измерений (определений)	0.10	–
180	514867.09	2229647.68	Метод спутниковых геодезических измерений (определений)	0.10	–
181	514861.36	2229635.62	Метод спутниковых геодезических измерений (определений)	0.10	–
182	514852.69	2229617.80	Метод спутниковых геодезических измерений (определений)	0.10	–
183	514842.31	2229599.53	Метод спутниковых геодезических измерений (определений)	0.10	–
184	514834.30	2229584.80	Метод спутниковых геодезических измерений (определений)	0.10	–
185	514868.61	2229564.77	Метод спутниковых геодезических измерений (определений)	0.10	–
186	514877.97	2229559.42	Метод спутниковых геодезических измерений (определений)	0.10	–
187	514895.86	2229550.59	Метод спутниковых геодезических измерений (определений)	0.10	–
188	514905.45	2229545.17	Метод спутниковых геодезических измерений (определений)	0.10	–
189	514906.96	2229541.59	Метод спутниковых геодезических измерений (определений)	0.10	–
190	514895.09	2229520.10	Метод спутниковых геодезических измерений (определений)	0.10	–
191	514918.69	2229507.23	Метод спутниковых геодезических измерений (определений)	0.10	–
192	514931.60	2229529.83	Метод спутниковых геодезических измерений (определений)	0.10	–
193	514908.74	2229542.53	Метод спутниковых геодезических измерений (определений)	0.10	–
194	514907.03	2229546.58	Метод спутниковых геодезических	0.10	–

			измерений (определений)		
195	514896.80	2229552.36	Метод спутниковых геодезических измерений (определений)	0.10	–
196	514878.91	2229561.19	Метод спутниковых геодезических измерений (определений)	0.10	–
197	514869.61	2229566.50	Метод спутниковых геодезических измерений (определений)	0.10	–
198	514836.99	2229585.55	Метод спутниковых геодезических измерений (определений)	0.10	–
199	514844.06	2229598.56	Метод спутниковых геодезических измерений (определений)	0.10	–
200	514854.46	2229616.87	Метод спутниковых геодезических измерений (определений)	0.10	–
201	514863.16	2229634.75	Метод спутниковых геодезических измерений (определений)	0.10	–
202	514868.90	2229646.80	Метод спутниковых геодезических измерений (определений)	0.10	–
203	514875.49	2229659.88	Метод спутниковых геодезических измерений (определений)	0.10	–
204	514879.36	2229666.07	Метод спутниковых геодезических измерений (определений)	0.10	–
205	514891.51	2229677.49	Метод спутниковых геодезических измерений (определений)	0.10	–
206	514892.75	2229684.23	Метод спутниковых геодезических измерений (определений)	0.10	–
207	514902.76	2229704.93	Метод спутниковых геодезических измерений (определений)	0.10	–
208	514908.27	2229706.62	Метод спутниковых геодезических измерений (определений)	0.10	–
209	514908.65	2229706.66	Метод спутниковых геодезических измерений (определений)	0.10	–
210	514917.59	2229703.88	Метод спутниковых геодезических измерений (определений)	0.10	–
211	514937.54	2229695.40	Метод спутниковых геодезических измерений	0.10	–

			(определений)		
212	514954.28	2229713.98	Метод спутниковых геодезических измерений (определений)	0.10	–
213	514958.68	2229716.90	Метод спутниковых геодезических измерений (определений)	0.10	–
214	514967.52	2229717.17	Метод спутниковых геодезических измерений (определений)	0.10	–
215	514971.75	2229717.90	Метод спутниковых геодезических измерений (определений)	0.10	–
216	514987.30	2229719.61	Метод спутниковых геодезических измерений (определений)	0.10	–
217	515007.97	2229743.44	Метод спутниковых геодезических измерений (определений)	0.10	–
218	515019.97	2229758.54	Метод спутниковых геодезических измерений (определений)	0.10	–
219	515020.55	2229758.56	Метод спутниковых геодезических измерений (определений)	0.10	–
220	515040.47	2229749.82	Метод спутниковых геодезических измерений (определений)	0.10	–
221	515053.58	2229744.51	Метод спутниковых геодезических измерений (определений)	0.10	–
222	515069.45	2229736.98	Метод спутниковых геодезических измерений (определений)	0.10	–
223	515072.93	2229735.23	Метод спутниковых геодезических измерений (определений)	0.10	–
224	515069.45	2229732.81	Метод спутниковых геодезических измерений (определений)	0.10	–
225	515068.40	2229730.94	Метод спутниковых геодезических измерений (определений)	0.10	–
226	515058.14	2229710.39	Метод спутниковых геодезических измерений (определений)	0.10	–
227	515049.98	2229694.90	Метод спутниковых геодезических измерений (определений)	0.10	–
228	515041.09	2229678.16	Метод спутниковых геодезических измерений (определений)	0.10	–

229	515025.66	2229686.41	Метод спутниковых геодезических измерений (определений)	0.10	–
230	515012.14	2229661.42	Метод спутниковых геодезических измерений (определений)	0.10	–
231	515035.41	2229649.00	Метод спутниковых геодезических измерений (определений)	0.10	–
232	515048.73	2229674.08	Метод спутниковых геодезических измерений (определений)	0.10	–
233	515043.13	2229677.07	Метод спутниковых геодезических измерений (определений)	0.10	–
234	515044.16	2229679.17	Метод спутниковых геодезических измерений (определений)	0.10	–
235	515052.33	2229693.79	Метод спутниковых геодезических измерений (определений)	0.10	–
236	515057.87	2229704.02	Метод спутниковых геодезических измерений (определений)	0.10	–
237	515074.89	2229694.47	Метод спутниковых геодезических измерений (определений)	0.10	–
238	515087.37	2229717.52	Метод спутниковых геодезических измерений (определений)	0.10	–
239	515102.47	2229708.70	Метод спутниковых геодезических измерений (определений)	0.10	–
240	515145.28	2229684.65	Метод спутниковых геодезических измерений (определений)	0.10	–
241	515152.88	2229680.61	Метод спутниковых геодезических измерений (определений)	0.10	–
242	515153.02	2229680.27	Метод спутниковых геодезических измерений (определений)	0.10	–
243	515130.44	2229638.42	Метод спутниковых геодезических измерений (определений)	0.10	–
244	515125.00	2229628.15	Метод спутниковых геодезических измерений (определений)	0.10	–
245	515112.85	2229605.40	Метод спутниковых геодезических измерений (определений)	0.10	–
246	515097.24	2229576.31	Метод спутниковых	0.10	–

			геодезических измерений (определений)		
247	515083.40	2229551.25	Метод спутниковых геодезических измерений (определений)	0.10	–
248	515074.55	2229534.15	Метод спутниковых геодезических измерений (определений)	0.10	–
249	515056.37	2229499.68	Метод спутниковых геодезических измерений (определений)	0.10	–
250	515038.25	2229465.17	Метод спутниковых геодезических измерений (определений)	0.10	–
251	514981.61	2229359.47	Метод спутниковых геодезических измерений (определений)	0.10	–
252	514971.09	2229338.97	Метод спутниковых геодезических измерений (определений)	0.10	–
253	514982.39	2229314.10	Метод спутниковых геодезических измерений (определений)	0.10	–
254	514990.97	2229293.59	Метод спутниковых геодезических измерений (определений)	0.10	–
255	514995.82	2229283.50	Метод спутниковых геодезических измерений (определений)	0.10	–
256	515000.36	2229273.31	Метод спутниковых геодезических измерений (определений)	0.10	–
257	514994.96	2229263.19	Метод спутниковых геодезических измерений (определений)	0.10	–
258	514986.27	2229245.80	Метод спутниковых геодезических измерений (определений)	0.10	–
259	514977.33	2229228.70	Метод спутниковых геодезических измерений (определений)	0.10	–
260	514966.09	2229205.38	Метод спутниковых геодезических измерений (определений)	0.10	–
261	514961.91	2229196.84	Метод спутниковых геодезических измерений (определений)	0.10	–
262	514963.71	2229195.50	Метод спутниковых геодезических измерений (определений)	0.10	–
263	514953.41	2229177.18	Метод спутниковых геодезических	0.10	–

			измерений (определений)		
264	514952.14	2229176.63	Метод спутниковых геодезических измерений (определений)	0.10	–
265	514950.99	2229175.13	Метод спутниковых геодезических измерений (определений)	0.10	–
266	514951.20	2229172.50	Метод спутниковых геодезических измерений (определений)	0.10	–
267	514953.70	2229172.69	Метод спутниковых геодезических измерений (определений)	0.10	–
268	514959.73	2229169.04	Метод спутниковых геодезических измерений (определений)	0.10	–
269	514989.85	2229152.77	Метод спутниковых геодезических измерений (определений)	0.10	–
270	515044.96	2229123.40	Метод спутниковых геодезических измерений (определений)	0.10	–
271	515107.89	2229088.98	Метод спутниковых геодезических измерений (определений)	0.10	–
272	515111.96	2229086.93	Метод спутниковых геодезических измерений (определений)	0.10	–
273	515089.51	2229036.48	Метод спутниковых геодезических измерений (определений)	0.10	–
274	515075.24	2229006.22	Метод спутниковых геодезических измерений (определений)	0.10	–
275	515065.24	2229011.44	Метод спутниковых геодезических измерений (определений)	0.10	–
276	515053.60	2228988.24	Метод спутниковых геодезических измерений (определений)	0.10	–
277	515072.37	2228977.87	Метод спутниковых геодезических измерений (определений)	0.10	–
278	515067.73	2228969.51	Метод спутниковых геодезических измерений (определений)	0.10	–
279	515027.34	2228899.77	Метод спутниковых геодезических измерений (определений)	0.10	–
280	515017.01	2228905.60	Метод спутниковых геодезических измерений	0.10	–

			(определений)		
281	515003.31	2228914.61	Метод спутниковых геодезических измерений (определений)	0.10	–
282	514989.74	2228922.23	Метод спутниковых геодезических измерений (определений)	0.10	–
283	514963.61	2228937.27	Метод спутниковых геодезических измерений (определений)	0.10	–
284	514941.59	2228948.11	Метод спутниковых геодезических измерений (определений)	0.10	–
285	514932.51	2228952.81	Метод спутниковых геодезических измерений (определений)	0.10	–
286	514925.11	2228957.76	Метод спутниковых геодезических измерений (определений)	0.10	–
287	514925.30	2228958.59	Метод спутниковых геодезических измерений (определений)	0.10	–
288	514923.96	2228960.18	Метод спутниковых геодезических измерений (определений)	0.10	–
289	514922.08	2228960.52	Метод спутниковых геодезических измерений (определений)	0.10	–
290	514918.13	2228962.60	Метод спутниковых геодезических измерений (определений)	0.10	–
291	514915.84	2228962.93	Метод спутниковых геодезических измерений (определений)	0.10	–
292	514914.08	2228962.96	Метод спутниковых геодезических измерений (определений)	0.10	–
293	514908.35	2228956.06	Метод спутниковых геодезических измерений (определений)	0.10	–
294	514904.82	2228948.50	Метод спутниковых геодезических измерений (определений)	0.10	–
295	514906.63	2228947.65	Метод спутниковых геодезических измерений (определений)	0.10	–
296	514910.05	2228954.98	Метод спутниковых геодезических измерений (определений)	0.10	–
297	514915.01	2228960.94	Метод спутниковых геодезических измерений (определений)	0.10	–

298	514915.68	2228960.93	Метод спутниковых геодезических измерений (определений)	0.10	–
299	514917.50	2228960.67	Метод спутниковых геодезических измерений (определений)	0.10	–
300	514921.41	2228958.60	Метод спутниковых геодезических измерений (определений)	0.10	–
301	514922.90	2228958.34	Метод спутниковых геодезических измерений (определений)	0.10	–
302	514923.13	2228958.07	Метод спутниковых геодезических измерений (определений)	0.10	–
303	514922.85	2228956.87	Метод спутниковых геодезических измерений (определений)	0.10	–
304	514931.49	2228951.09	Метод спутниковых геодезических измерений (определений)	0.10	–
305	514940.69	2228946.32	Метод спутниковых геодезических измерений (определений)	0.10	–
306	514962.66	2228935.50	Метод спутниковых геодезических измерений (определений)	0.10	–
307	514988.75	2228920.48	Метод спутниковых геодезических измерений (определений)	0.10	–
308	515002.27	2228912.90	Метод спутниковых геодезических измерений (определений)	0.10	–
309	515015.97	2228903.89	Метод спутниковых геодезических измерений (определений)	0.10	–
310	515026.34	2228898.04	Метод спутниковых геодезических измерений (определений)	0.10	–
311	515021.91	2228890.38	Метод спутниковых геодезических измерений (определений)	0.10	–
312	515020.93	2228889.63	Метод спутниковых геодезических измерений (определений)	0.10	–
313	515012.41	2228893.93	Метод спутниковых геодезических измерений (определений)	0.10	–
314	514998.77	2228900.69	Метод спутниковых геодезических измерений (определений)	0.10	–
315	514987.29	2228906.88	Метод спутниковых	0.10	–

			геодезических измерений (определений)		
316	514956.96	2228922.13	Метод спутниковых геодезических измерений (определений)	0.10	–
317	514952.08	2228918.17	Метод спутниковых геодезических измерений (определений)	0.10	–
318	514942.02	2228923.19	Метод спутниковых геодезических измерений (определений)	0.10	–
319	514936.66	2228924.44	Метод спутниковых геодезических измерений (определений)	0.10	–
320	514939.50	2228930.44	Метод спутниковых геодезических измерений (определений)	0.10	–
321	514915.04	2228942.84	Метод спутниковых геодезических измерений (определений)	0.10	–
322	514903.33	2228919.90	Метод спутниковых геодезических измерений (определений)	0.10	–
323	514928.50	2228907.19	Метод спутниковых геодезических измерений (определений)	0.10	–
324	514935.57	2228922.13	Метод спутниковых геодезических измерений (определений)	0.10	–
325	514936.50	2228922.31	Метод спутниковых геодезических измерений (определений)	0.10	–
326	514941.30	2228921.20	Метод спутниковых геодезических измерений (определений)	0.10	–
327	514952.36	2228915.69	Метод спутниковых геодезических измерений (определений)	0.10	–
328	514957.24	2228919.64	Метод спутниковых геодезических измерений (определений)	0.10	–
329	514986.32	2228905.02	Метод спутниковых геодезических измерений (определений)	0.10	–
330	514997.78	2228898.84	Метод спутниковых геодезических измерений (определений)	0.10	–
331	515011.11	2228891.37	Метод спутниковых геодезических измерений (определений)	0.10	–
332	515020.20	2228887.17	Метод спутниковых геодезических	0.10	–

			измерений (определений)		
333	515034.15	2228877.63	Метод спутниковых геодезических измерений (определений)	0.10	–
334	515032.84	2228875.29	Метод спутниковых геодезических измерений (определений)	0.10	–
335	515010.59	2228835.03	Метод спутниковых геодезических измерений (определений)	0.10	–
336	514993.65	2228804.88	Метод спутниковых геодезических измерений (определений)	0.10	–
337	514994.67	2228800.72	Метод спутниковых геодезических измерений (определений)	0.10	–
338	515016.08	2228785.70	Метод спутниковых геодезических измерений (определений)	0.10	–
339	515019.90	2228784.10	Метод спутниковых геодезических измерений (определений)	0.10	–
340	515026.55	2228782.98	Метод спутниковых геодезических измерений (определений)	0.10	–
341	515040.13	2228776.73	Метод спутниковых геодезических измерений (определений)	0.10	–
342	515042.09	2228777.42	Метод спутниковых геодезических измерений (определений)	0.10	–
343	515043.49	2228780.11	Метод спутниковых геодезических измерений (определений)	0.10	–
344	515047.76	2228778.19	Метод спутниковых геодезических измерений (определений)	0.10	–
345	515048.58	2228780.00	Метод спутниковых геодезических измерений (определений)	0.10	–
346	515042.59	2228782.71	Метод спутниковых геодезических измерений (определений)	0.10	–
347	515040.68	2228779.05	Метод спутниковых геодезических измерений (определений)	0.10	–
348	515040.23	2228778.88	Метод спутниковых геодезических измерений (определений)	0.10	–
349	515027.14	2228784.92	Метод спутниковых геодезических измерений	0.10	–

			(определений)		
350	515020.46	2228786.03	Метод спутниковых геодезических измерений (определений)	0.10	–
351	515017.05	2228787.46	Метод спутниковых геодезических измерений (определений)	0.10	–
352	514996.43	2228801.93	Метод спутниковых геодезических измерений (определений)	0.10	–
353	514995.78	2228804.60	Метод спутниковых геодезических измерений (определений)	0.10	–
354	515012.34	2228834.06	Метод спутниковых геодезических измерений (определений)	0.10	–
355	515034.59	2228874.32	Метод спутниковых геодезических измерений (определений)	0.10	–
356	515036.78	2228878.25	Метод спутниковых геодезических измерений (определений)	0.10	–
357	515022.30	2228888.16	Метод спутниковых геодезических измерений (определений)	0.10	–
358	515023.44	2228889.03	Метод спутниковых геодезических измерений (определений)	0.10	–
359	515028.09	2228897.06	Метод спутниковых геодезических измерений (определений)	0.10	–
360	515047.62	2228886.04	Метод спутниковых геодезических измерений (определений)	0.10	–
361	515061.87	2228877.90	Метод спутниковых геодезических измерений (определений)	0.10	–
362	515069.47	2228889.78	Метод спутниковых геодезических измерений (определений)	0.10	–
363	515083.07	2228913.91	Метод спутниковых геодезических измерений (определений)	0.10	–
364	515086.14	2228919.68	Метод спутниковых геодезических измерений (определений)	0.10	–
365	515098.14	2228913.48	Метод спутниковых геодезических измерений (определений)	0.10	–
366	515124.53	2228899.29	Метод спутниковых геодезических измерений (определений)	0.10	–

367	515129.71	2228900.46	Метод спутниковых геодезических измерений (определений)	0.10	–
368	515135.77	2228912.35	Метод спутниковых геодезических измерений (определений)	0.10	–
369	515132.46	2228914.67	Метод спутниковых геодезических измерений (определений)	0.10	–
370	515131.31	2228913.03	Метод спутниковых геодезических измерений (определений)	0.10	–
371	515133.06	2228911.67	Метод спутниковых геодезических измерений (определений)	0.10	–
372	515128.28	2228902.29	Метод спутниковых геодезических измерений (определений)	0.10	–
373	515124.84	2228901.52	Метод спутниковых геодезических измерений (определений)	0.10	–
374	515099.11	2228915.35	Метод спутниковых геодезических измерений (определений)	0.10	–
375	515087.12	2228921.54	Метод спутниковых геодезических измерений (определений)	0.10	–
376	515100.50	2228946.75	Метод спутниковых геодезических измерений (определений)	0.10	–
377	515104.23	2228945.09	Метод спутниковых геодезических измерений (определений)	0.10	–
378	515099.59	2228936.49	Метод спутниковых геодезических измерений (определений)	0.10	–
379	515124.23	2228923.27	Метод спутниковых геодезических измерений (определений)	0.10	–
380	515136.48	2228946.15	Метод спутниковых геодезических измерений (определений)	0.10	–
381	515111.92	2228959.33	Метод спутниковых геодезических измерений (определений)	0.10	–
382	515106.02	2228948.41	Метод спутниковых геодезических измерений (определений)	0.10	–
383	515101.90	2228950.40	Метод спутниковых геодезических измерений (определений)	0.10	–
384	515100.17	2228950.38	Метод спутниковых	0.10	–

			геодезических измерений (определений)		
385	515099.40	2228948.93	Метод спутниковых геодезических измерений (определений)	0.10	–
386	515092.72	2228949.56	Метод спутниковых геодезических измерений (определений)	0.10	–
387	515082.45	2228955.31	Метод спутниковых геодезических измерений (определений)	0.10	–
388	515082.36	2228955.80	Метод спутниковых геодезических измерений (определений)	0.10	–
389	515100.16	2228989.22	Метод спутниковых геодезических измерений (определений)	0.10	–
390	515107.78	2229001.81	Метод спутниковых геодезических измерений (определений)	0.10	–
391	515112.59	2229010.38	Метод спутниковых геодезических измерений (определений)	0.10	–
392	515117.47	2229018.75	Метод спутниковых геодезических измерений (определений)	0.10	–
393	515131.20	2229042.81	Метод спутниковых геодезических измерений (определений)	0.10	–
394	515146.09	2229069.94	Метод спутниковых геодезических измерений (определений)	0.10	–
395	515149.16	2229075.83	Метод спутниковых геодезических измерений (определений)	0.10	–
396	515153.45	2229083.85	Метод спутниковых геодезических измерений (определений)	0.10	–
397	515156.50	2229082.35	Метод спутниковых геодезических измерений (определений)	0.10	–
398	515166.57	2229101.20	Метод спутниковых геодезических измерений (определений)	0.10	–
399	515186.85	2229140.22	Метод спутниковых геодезических измерений (определений)	0.10	–
400	515199.41	2229166.43	Метод спутниковых геодезических измерений (определений)	0.10	–
401	515209.12	2229183.48	Метод спутниковых геодезических	0.10	–

			измерений (определений)		
402	515210.37	2229183.44	Метод спутниковых геодезических измерений (определений)	0.10	–
403	515211.71	2229185.81	Метод спутниковых геодезических измерений (определений)	0.10	–
404	515211.54	2229187.15	Метод спутниковых геодезических измерений (определений)	0.10	–
405	515222.93	2229209.60	Метод спутниковых геодезических измерений (определений)	0.10	–
406	515240.59	2229198.92	Метод спутниковых геодезических измерений (определений)	0.10	–
407	515253.41	2229194.01	Метод спутниковых геодезических измерений (определений)	0.10	–
408	515290.65	2229180.68	Метод спутниковых геодезических измерений (определений)	0.10	–
409	515327.23	2229166.63	Метод спутниковых геодезических измерений (определений)	0.10	–
410	515327.74	2229165.98	Метод спутниковых геодезических измерений (определений)	0.10	–
411	515327.38	2229164.78	Метод спутниковых геодезических измерений (определений)	0.10	–
412	515323.37	2229153.87	Метод спутниковых геодезических измерений (определений)	0.10	–
1	515307.16	2229160.12	Метод спутниковых геодезических измерений (определений)	0.10	–
–	–	–	–	–	–
413	515150.12	2229244.10	Метод спутниковых геодезических измерений (определений)	0.10	–
414	515155.99	2229252.79	Метод спутниковых геодезических измерений (определений)	0.10	–
415	515164.73	2229266.53	Метод спутниковых геодезических измерений (определений)	0.10	–
416	515172.15	2229277.55	Метод спутниковых геодезических измерений (определений)	0.10	–
417	515179.97	2229273.92	Метод спутниковых геодезических	0.10	–

			измерений (определений)		
418	515181.49	2229273.94	Метод спутниковых геодезических измерений (определений)	0.10	–
419	515216.86	2229254.44	Метод спутниковых геодезических измерений (определений)	0.10	–
420	515223.07	2229250.75	Метод спутниковых геодезических измерений (определений)	0.10	–
421	515234.66	2229245.93	Метод спутниковых геодезических измерений (определений)	0.10	–
422	515235.13	2229244.66	Метод спутниковых геодезических измерений (определений)	0.10	–
423	515234.32	2229242.40	Метод спутниковых геодезических измерений (определений)	0.10	–
424	515221.01	2229213.09	Метод спутниковых геодезических измерений (определений)	0.10	–
425	515222.03	2229212.48	Метод спутниковых геодезических измерений (определений)	0.10	–
426	515229.25	2229226.73	Метод спутниковых геодезических измерений (определений)	0.10	–
427	515242.46	2229220.90	Метод спутниковых геодезических измерений (определений)	0.10	–
428	515248.17	2229220.52	Метод спутниковых геодезических измерений (определений)	0.10	–
429	515248.94	2229220.73	Метод спутниковых геодезических измерений (определений)	0.10	–
430	515271.21	2229261.19	Метод спутниковых геодезических измерений (определений)	0.10	–
431	515280.08	2229278.36	Метод спутниковых геодезических измерений (определений)	0.10	–
432	515303.78	2229322.40	Метод спутниковых геодезических измерений (определений)	0.10	–
433	515342.25	2229394.96	Метод спутниковых геодезических измерений (определений)	0.10	–
434	515360.30	2229428.93	Метод спутниковых геодезических измерений	0.10	–

			(определений)		
435	515370.29	2229447.07	Метод спутниковых геодезических измерений (определений)	0.10	–
436	515378.58	2229463.06	Метод спутниковых геодезических измерений (определений)	0.10	–
437	515382.15	2229469.67	Метод спутниковых геодезических измерений (определений)	0.10	–
438	515383.83	2229472.85	Метод спутниковых геодезических измерений (определений)	0.10	–
439	515385.08	2229479.86	Метод спутниковых геодезических измерений (определений)	0.10	–
440	515382.82	2229495.13	Метод спутниковых геодезических измерений (определений)	0.10	–
441	515377.59	2229504.11	Метод спутниковых геодезических измерений (определений)	0.10	–
442	515374.79	2229523.63	Метод спутниковых геодезических измерений (определений)	0.10	–
443	515370.54	2229543.51	Метод спутниковых геодезических измерений (определений)	0.10	–
444	515360.48	2229587.13	Метод спутниковых геодезических измерений (определений)	0.10	–
445	515350.81	2229630.69	Метод спутниковых геодезических измерений (определений)	0.10	–
446	515348.46	2229637.47	Метод спутниковых геодезических измерений (определений)	0.10	–
447	515341.40	2229667.21	Метод спутниковых геодезических измерений (определений)	0.10	–
448	515329.11	2229664.48	Метод спутниковых геодезических измерений (определений)	0.10	–
449	515338.10	2229625.33	Метод спутниковых геодезических измерений (определений)	0.10	–
450	515345.67	2229592.33	Метод спутниковых геодезических измерений (определений)	0.10	–
451	515347.01	2229586.29	Метод спутниковых геодезических измерений (определений)	0.10	–

452	515354.75	2229555.75	Метод спутниковых геодезических измерений (определений)	0.10	–
453	515359.66	2229535.21	Метод спутниковых геодезических измерений (определений)	0.10	–
454	515337.07	2229529.63	Метод спутниковых геодезических измерений (определений)	0.10	–
455	515313.11	2229524.08	Метод спутниковых геодезических измерений (определений)	0.10	–
456	515293.15	2229520.52	Метод спутниковых геодезических измерений (определений)	0.10	–
457	515272.15	2229514.78	Метод спутниковых геодезических измерений (определений)	0.10	–
458	515265.05	2229513.00	Метод спутниковых геодезических измерений (определений)	0.10	–
459	515263.81	2229511.42	Метод спутниковых геодезических измерений (определений)	0.10	–
460	515269.11	2229491.42	Метод спутниковых геодезических измерений (определений)	0.10	–
461	515270.64	2229491.78	Метод спутниковых геодезических измерений (определений)	0.10	–
462	515276.82	2229465.46	Метод спутниковых геодезических измерений (определений)	0.10	–
463	515269.08	2229463.64	Метод спутниковых геодезических измерений (определений)	0.10	–
464	515272.43	2229446.72	Метод спутниковых геодезических измерений (определений)	0.10	–
465	515270.82	2229444.48	Метод спутниковых геодезических измерений (определений)	0.10	–
466	515253.00	2229440.25	Метод спутниковых геодезических измерений (определений)	0.10	–
467	515242.35	2229440.43	Метод спутниковых геодезических измерений (определений)	0.10	–
468	515236.23	2229438.60	Метод спутниковых геодезических измерений (определений)	0.10	–
469	515230.10	2229437.11	Метод спутниковых	0.10	–

			геодезических измерений (определений)		
470	515202.88	2229432.07	Метод спутниковых геодезических измерений (определений)	0.10	–
471	515190.38	2229428.66	Метод спутниковых геодезических измерений (определений)	0.10	–
472	515184.15	2229421.69	Метод спутниковых геодезических измерений (определений)	0.10	–
473	515188.51	2229402.36	Метод спутниковых геодезических измерений (определений)	0.10	–
474	515188.03	2229398.81	Метод спутниковых геодезических измерений (определений)	0.10	–
475	515174.66	2229396.03	Метод спутниковых геодезических измерений (определений)	0.10	–
476	515164.11	2229396.77	Метод спутниковых геодезических измерений (определений)	0.10	–
477	515152.33	2229374.97	Метод спутниковых геодезических измерений (определений)	0.10	–
478	515147.12	2229365.08	Метод спутниковых геодезических измерений (определений)	0.10	–
479	515136.07	2229344.63	Метод спутниковых геодезических измерений (определений)	0.10	–
480	515130.61	2229336.87	Метод спутниковых геодезических измерений (определений)	0.10	–
481	515124.40	2229326.30	Метод спутниковых геодезических измерений (определений)	0.10	–
482	515115.65	2229305.63	Метод спутниковых геодезических измерений (определений)	0.10	–
483	515111.94	2229301.56	Метод спутниковых геодезических измерений (определений)	0.10	–
484	515114.22	2229295.88	Метод спутниковых геодезических измерений (определений)	0.10	–
485	515122.84	2229283.33	Метод спутниковых геодезических измерений (определений)	0.10	–
486	515124.54	2229280.42	Метод спутниковых геодезических	0.10	–

			измерений (определений)		
487	515126.62	2229276.78	Метод спутниковых геодезических измерений (определений)	0.10	–
488	515133.66	2229265.74	Метод спутниковых геодезических измерений (определений)	0.10	–
489	515139.82	2229255.08	Метод спутниковых геодезических измерений (определений)	0.10	–
490	515140.08	2229254.33	Метод спутниковых геодезических измерений (определений)	0.10	–
491	515142.15	2229255.75	Метод спутниковых геодезических измерений (определений)	0.10	–
413	515150.12	2229244.10	Метод спутниковых геодезических измерений (определений)	0.10	–
–	–	–	–	–	–
492	515253.28	2229764.95	Метод спутниковых геодезических измерений (определений)	0.10	–
493	515242.82	2229762.30	Метод спутниковых геодезических измерений (определений)	0.10	–
494	515233.32	2229759.78	Метод спутниковых геодезических измерений (определений)	0.10	–
495	515218.80	2229755.34	Метод спутниковых геодезических измерений (определений)	0.10	–
496	515214.77	2229752.85	Метод спутниковых геодезических измерений (определений)	0.10	–
497	515209.13	2229751.56	Метод спутниковых геодезических измерений (определений)	0.10	–
498	515188.56	2229747.33	Метод спутниковых геодезических измерений (определений)	0.10	–
499	515174.98	2229744.25	Метод спутниковых геодезических измерений (определений)	0.10	–
500	515174.91	2229744.09	Метод спутниковых геодезических измерений (определений)	0.10	–
501	515178.82	2229725.13	Метод спутниковых геодезических измерений (определений)	0.10	–
502	515155.23	2229680.15	Метод спутниковых геодезических	0.10	–

			измерений (определений)		
503	515132.20	2229637.48	Метод спутниковых геодезических измерений (определений)	0.10	–
504	515126.77	2229627.21	Метод спутниковых геодезических измерений (определений)	0.10	–
505	515114.61	2229604.46	Метод спутниковых геодезических измерений (определений)	0.10	–
506	515099.00	2229575.35	Метод спутниковых геодезических измерений (определений)	0.10	–
507	515085.16	2229550.32	Метод спутниковых геодезических измерений (определений)	0.10	–
508	515076.32	2229533.22	Метод спутниковых геодезических измерений (определений)	0.10	–
509	515058.14	2229498.75	Метод спутниковых геодезических измерений (определений)	0.10	–
510	515040.02	2229464.23	Метод спутниковых геодезических измерений (определений)	0.10	–
511	514983.38	2229358.54	Метод спутниковых геодезических измерений (определений)	0.10	–
512	514973.31	2229338.92	Метод спутниковых геодезических измерений (определений)	0.10	–
513	514984.22	2229314.90	Метод спутниковых геодезических измерений (определений)	0.10	–
514	514992.79	2229294.41	Метод спутниковых геодезических измерений (определений)	0.10	–
515	514997.64	2229284.35	Метод спутниковых геодезических измерений (определений)	0.10	–
516	515002.58	2229273.23	Метод спутниковых геодезических измерений (определений)	0.10	–
517	514996.74	2229262.27	Метод спутниковых геодезических измерений (определений)	0.10	–
518	514988.05	2229244.88	Метод спутниковых геодезических измерений (определений)	0.10	–
519	514979.12	2229227.80	Метод спутниковых геодезических измерений	0.10	–

			(определений)		
520	514967.89	2229204.52	Метод спутниковых геодезических измерений (определений)	0.10	–
521	514964.45	2229197.48	Метод спутниковых геодезических измерений (определений)	0.10	–
522	514966.28	2229195.99	Метод спутниковых геодезических измерений (определений)	0.10	–
523	514954.83	2229175.61	Метод спутниковых геодезических измерений (определений)	0.10	–
524	514953.41	2229175.00	Метод спутниковых геодезических измерений (определений)	0.10	–
525	514953.14	2229174.65	Метод спутниковых геодезических измерений (определений)	0.10	–
526	514954.19	2229174.73	Метод спутниковых геодезических измерений (определений)	0.10	–
527	514960.72	2229170.78	Метод спутниковых геодезических измерений (определений)	0.10	–
528	514990.80	2229154.53	Метод спутниковых геодезических измерений (определений)	0.10	–
529	515045.91	2229125.16	Метод спутниковых геодезических измерений (определений)	0.10	–
530	515108.82	2229090.75	Метод спутниковых геодезических измерений (определений)	0.10	–
531	515112.77	2229088.76	Метод спутниковых геодезических измерений (определений)	0.10	–
532	515118.23	2229101.02	Метод спутниковых геодезических измерений (определений)	0.10	–
533	515135.01	2229135.75	Метод спутниковых геодезических измерений (определений)	0.10	–
534	515147.23	2229164.68	Метод спутниковых геодезических измерений (определений)	0.10	–
535	515149.90	2229169.15	Метод спутниковых геодезических измерений (определений)	0.10	–
536	515153.61	2229174.88	Метод спутниковых геодезических измерений (определений)	0.10	–

537	515158.06	2229179.98	Метод спутниковых геодезических измерений (определений)	0.10	–
538	515168.25	2229186.65	Метод спутниковых геодезических измерений (определений)	0.10	–
539	515151.05	2229212.04	Метод спутниковых геодезических измерений (определений)	0.10	–
540	515143.51	2229224.76	Метод спутниковых геодезических измерений (определений)	0.10	–
541	515134.41	2229218.50	Метод спутниковых геодезических измерений (определений)	0.10	–
542	515119.52	2229240.21	Метод спутниковых геодезических измерений (определений)	0.10	–
543	515138.38	2229253.16	Метод спутниковых геодезических измерений (определений)	0.10	–
544	515138.00	2229254.24	Метод спутниковых геодезических измерений (определений)	0.10	–
545	515131.96	2229264.70	Метод спутниковых геодезических измерений (определений)	0.10	–
546	515124.91	2229275.75	Метод спутниковых геодезических измерений (определений)	0.10	–
547	515122.81	2229279.42	Метод спутниковых геодезических измерений (определений)	0.10	–
548	515121.16	2229282.26	Метод спутниковых геодезических измерений (определений)	0.10	–
549	515112.45	2229294.93	Метод спутниковых геодезических измерений (определений)	0.10	–
550	515109.62	2229301.98	Метод спутниковых геодезических измерений (определений)	0.10	–
551	515113.94	2229306.72	Метод спутниковых геодезических измерений (определений)	0.10	–
552	515122.61	2229327.20	Метод спутниковых геодезических измерений (определений)	0.10	–
553	515128.93	2229337.95	Метод спутниковых геодезических измерений (определений)	0.10	–
554	515134.37	2229345.69	Метод спутниковых	0.10	–

			геодезических измерений (определений)		
555	515145.36	2229366.02	Метод спутниковых геодезических измерений (определений)	0.10	–
556	515150.56	2229375.91	Метод спутниковых геодезических измерений (определений)	0.10	–
557	515162.27	2229397.76	Метод спутниковых геодезических измерений (определений)	0.10	–
558	515162.50	2229398.89	Метод спутниковых геодезических измерений (определений)	0.10	–
559	515174.53	2229398.04	Метод спутниковых геодезических измерений (определений)	0.10	–
560	515186.24	2229400.48	Метод спутниковых геодезических измерений (определений)	0.10	–
561	515186.48	2229402.27	Метод спутниковых геодезических измерений (определений)	0.10	–
562	515181.97	2229422.25	Метод спутниковых геодезических измерений (определений)	0.10	–
563	515189.28	2229430.43	Метод спутниковых геодезических измерений (определений)	0.10	–
564	515202.43	2229434.02	Метод спутниковых геодезических измерений (определений)	0.10	–
565	515229.68	2229439.07	Метод спутниковых геодезических измерений (определений)	0.10	–
566	515235.71	2229440.53	Метод спутниковых геодезических измерений (определений)	0.10	–
567	515242.07	2229442.43	Метод спутниковых геодезических измерений (определений)	0.10	–
568	515252.78	2229442.25	Метод спутниковых геодезических измерений (определений)	0.10	–
569	515269.63	2229446.25	Метод спутниковых геодезических измерений (определений)	0.10	–
570	515270.30	2229447.18	Метод спутниковых геодезических измерений (определений)	0.10	–
571	515267.13	2229463.18	Метод спутниковых геодезических	0.10	–

			измерений (определений)		
572	515251.63	2229459.53	Метод спутниковых геодезических измерений (определений)	0.10	–
573	515245.41	2229485.86	Метод спутниковых геодезических измерений (определений)	0.10	–
574	515267.16	2229490.96	Метод спутниковых геодезических измерений (определений)	0.10	–
575	515261.62	2229511.87	Метод спутниковых геодезических измерений (определений)	0.10	–
576	515263.90	2229514.77	Метод спутниковых геодезических измерений (определений)	0.10	–
577	515271.64	2229516.71	Метод спутниковых геодезических измерений (определений)	0.10	–
578	515292.71	2229522.47	Метод спутниковых геодезических измерений (определений)	0.10	–
579	515312.71	2229526.04	Метод спутниковых геодезических измерений (определений)	0.10	–
580	515336.59	2229531.58	Метод спутниковых геодезических измерений (определений)	0.10	–
581	515357.26	2229536.68	Метод спутниковых геодезических измерений (определений)	0.10	–
582	515352.81	2229555.27	Метод спутниковых геодезических измерений (определений)	0.10	–
583	515345.06	2229585.83	Метод спутниковых геодезических измерений (определений)	0.10	–
584	515343.72	2229591.88	Метод спутниковых геодезических измерений (определений)	0.10	–
585	515336.15	2229624.88	Метод спутниковых геодезических измерений (определений)	0.10	–
586	515327.16	2229664.06	Метод спутниковых геодезических измерений (определений)	0.10	–
587	515325.99	2229663.80	Метод спутниковых геодезических измерений (определений)	0.10	–
588	515302.19	2229763.09	Метод спутниковых геодезических измерений	0.10	–

			(определений)		
589	515279.92	2229849.83	Метод спутниковых геодезических измерений (определений)	0.10	–
590	515276.93	2229863.48	Метод спутниковых геодезических измерений (определений)	0.10	–
591	515293.76	2229870.85	Метод спутниковых геодезических измерений (определений)	0.10	–
592	515293.32	2229872.41	Метод спутниковых геодезических измерений (определений)	0.10	–
593	515296.55	2229873.31	Метод спутниковых геодезических измерений (определений)	0.10	–
594	515294.01	2229876.56	Метод спутниковых геодезических измерений (определений)	0.10	–
595	515286.49	2229874.21	Метод спутниковых геодезических измерений (определений)	0.10	–
596	515285.46	2229877.67	Метод спутниковых геодезических измерений (определений)	0.10	–
597	515277.41	2229908.90	Метод спутниковых геодезических измерений (определений)	0.10	–
598	515276.54	2229908.71	Метод спутниковых геодезических измерений (определений)	0.10	–
599	515276.40	2229909.29	Метод спутниковых геодезических измерений (определений)	0.10	–
600	515248.25	2229901.88	Метод спутниковых геодезических измерений (определений)	0.10	–
601	515248.40	2229901.30	Метод спутниковых геодезических измерений (определений)	0.10	–
602	515244.09	2229900.35	Метод спутниковых геодезических измерений (определений)	0.10	–
603	515243.99	2229900.83	Метод спутниковых геодезических измерений (определений)	0.10	–
604	515224.83	2229895.11	Метод спутниковых геодезических измерений (определений)	0.10	–
605	515199.45	2229889.72	Метод спутниковых геодезических измерений (определений)	0.10	–

606	515187.34	2229887.00	Метод спутниковых геодезических измерений (определений)	0.10	–
607	515177.93	2229885.35	Метод спутниковых геодезических измерений (определений)	0.10	–
608	515173.75	2229885.00	Метод спутниковых геодезических измерений (определений)	0.10	–
609	515173.97	2229883.84	Метод спутниковых геодезических измерений (определений)	0.10	–
610	515169.25	2229883.01	Метод спутниковых геодезических измерений (определений)	0.10	–
611	515169.19	2229883.37	Метод спутниковых геодезических измерений (определений)	0.10	–
612	515161.22	2229876.75	Метод спутниковых геодезических измерений (определений)	0.10	–
613	515161.56	2229874.87	Метод спутниковых геодезических измерений (определений)	0.10	–
614	515155.93	2229874.05	Метод спутниковых геодезических измерений (определений)	0.10	–
615	515155.65	2229875.43	Метод спутниковых геодезических измерений (определений)	0.10	–
616	515148.28	2229874.01	Метод спутниковых геодезических измерений (определений)	0.10	–
617	515148.62	2229872.09	Метод спутниковых геодезических измерений (определений)	0.10	–
618	515147.65	2229871.95	Метод спутниковых геодезических измерений (определений)	0.10	–
619	515152.75	2229847.23	Метод спутниковых геодезических измерений (определений)	0.10	–
620	515154.46	2229847.54	Метод спутниковых геодезических измерений (определений)	0.10	–
621	515155.69	2229841.92	Метод спутниковых геодезических измерений (определений)	0.10	–
622	515153.62	2229841.49	Метод спутниковых геодезических измерений (определений)	0.10	–
623	515153.97	2229840.48	Метод спутниковых	0.10	–

			геодезических измерений (определений)		
624	515153.55	2229838.07	Метод спутниковых геодезических измерений (определений)	0.10	–
625	515151.59	2229831.84	Метод спутниковых геодезических измерений (определений)	0.10	–
626	515149.48	2229827.27	Метод спутниковых геодезических измерений (определений)	0.10	–
627	515149.55	2229825.56	Метод спутниковых геодезических измерений (определений)	0.10	–
628	515150.56	2229824.25	Метод спутниковых геодезических измерений (определений)	0.10	–
629	515160.29	2229817.84	Метод спутниковых геодезических измерений (определений)	0.10	–
630	515169.03	2229812.32	Метод спутниковых геодезических измерений (определений)	0.10	–
631	515185.95	2229804.36	Метод спутниковых геодезических измерений (определений)	0.10	–
632	515205.45	2229797.29	Метод спутниковых геодезических измерений (определений)	0.10	–
633	515216.07	2229794.08	Метод спутниковых геодезических измерений (определений)	0.10	–
634	515219.94	2229793.88	Метод спутниковых геодезических измерений (определений)	0.10	–
635	515253.63	2229799.18	Метод спутниковых геодезических измерений (определений)	0.10	–
636	515256.45	2229797.88	Метод спутниковых геодезических измерений (определений)	0.10	–
637	515259.90	2229783.47	Метод спутниковых геодезических измерений (определений)	0.10	–
638	515261.89	2229776.37	Метод спутниковых геодезических измерений (определений)	0.10	–
639	515273.22	2229779.06	Метод спутниковых геодезических измерений (определений)	0.10	–
640	515278.29	2229756.02	Метод спутниковых геодезических	0.10	–

			измерений (определений)		
641	515256.28	2229751.02	Метод спутниковых геодезических измерений (определений)	0.10	–
492	515253.28	2229764.95	Метод спутниковых геодезических измерений (определений)	0.10	–
–	–	–	–	–	–
642	515308.56	2229745.43	Метод спутниковых геодезических измерений (определений)	0.10	–
643	515324.13	2229680.54	Метод спутниковых геодезических измерений (определений)	0.10	–
644	515325.27	2229685.22	Метод спутниковых геодезических измерений (определений)	0.10	–
645	515319.39	2229711.23	Метод спутниковых геодезических измерений (определений)	0.10	–
646	515315.43	2229721.07	Метод спутниковых геодезических измерений (определений)	0.10	–
642	515308.56	2229745.43	Метод спутниковых геодезических измерений (определений)	0.10	–
–	–	–	–	–	–
647	515151.34	2229242.33	Метод спутниковых геодезических измерений (определений)	0.10	–
648	515157.01	2229234.04	Метод спутниковых геодезических измерений (определений)	0.10	–
649	515145.17	2229225.90	Метод спутниковых геодезических измерений (определений)	0.10	–
650	515152.74	2229213.11	Метод спутниковых геодезических измерений (определений)	0.10	–
651	515171.05	2229186.10	Метод спутниковых геодезических измерений (определений)	0.10	–
652	515159.39	2229178.47	Метод спутниковых геодезических измерений (определений)	0.10	–
653	515155.21	2229173.67	Метод спутниковых геодезических измерений (определений)	0.10	–
654	515151.60	2229168.10	Метод спутниковых геодезических измерений (определений)	0.10	–
655	515149.02	2229163.77	Метод спутниковых	0.10	–

			геодезических измерений (определений)		
656	515136.83	2229134.93	Метод спутниковых геодезических измерений (определений)	0.10	–
657	515120.04	2229100.18	Метод спутниковых геодезических измерений (определений)	0.10	–
658	515114.56	2229087.87	Метод спутниковых геодезических измерений (определений)	0.10	–
659	515144.99	2229072.56	Метод спутниковых геодезических измерений (определений)	0.10	–
660	515147.32	2229076.82	Метод спутниковых геодезических измерений (определений)	0.10	–
661	515152.56	2229086.63	Метод спутниковых геодезических измерений (определений)	0.10	–
662	515155.60	2229085.13	Метод спутниковых геодезических измерений (определений)	0.10	–
663	515164.71	2229102.18	Метод спутниковых геодезических измерений (определений)	0.10	–
664	515184.97	2229141.15	Метод спутниковых геодезических измерений (определений)	0.10	–
665	515197.56	2229167.40	Метод спутниковых геодезических измерений (определений)	0.10	–
666	515207.93	2229185.62	Метод спутниковых геодезических измерений (определений)	0.10	–
667	515209.16	2229185.58	Метод спутниковых геодезических измерений (определений)	0.10	–
668	515209.54	2229186.23	Метод спутниковых геодезических измерений (определений)	0.10	–
669	515209.38	2229187.53	Метод спутниковых геодезических измерений (определений)	0.10	–
670	515221.12	2229210.69	Метод спутниковых геодезических измерений (определений)	0.10	–
671	515218.45	2229212.30	Метод спутниковых геодезических измерений (определений)	0.10	–
672	515232.47	2229243.15	Метод спутниковых геодезических	0.10	–

			измерений (определений)		
673	515232.94	2229244.48	Метод спутниковых геодезических измерений (определений)	0.10	–
674	515222.17	2229248.96	Метод спутниковых геодезических измерений (определений)	0.10	–
675	515215.87	2229252.70	Метод спутниковых геодезических измерений (определений)	0.10	–
676	515180.98	2229271.93	Метод спутниковых геодезических измерений (определений)	0.10	–
677	515179.54	2229271.92	Метод спутниковых геодезических измерений (определений)	0.10	–
678	515172.86	2229275.02	Метод спутниковых геодезических измерений (определений)	0.10	–
679	515166.40	2229265.43	Метод спутниковых геодезических измерений (определений)	0.10	–
680	515157.66	2229251.69	Метод спутниковых геодезических измерений (определений)	0.10	–
647	515151.34	2229242.33	Метод спутниковых геодезических измерений (определений)	0.10	–
–	–	–	–	–	–
681	515081.15	2228953.75	Метод спутниковых геодезических измерений (определений)	0.10	–
682	515068.88	2228931.10	Метод спутниковых геодезических измерений (определений)	0.10	–
683	515085.34	2228922.45	Метод спутниковых геодезических измерений (определений)	0.10	–
684	515098.38	2228947.01	Метод спутниковых геодезических измерений (определений)	0.10	–
685	515092.11	2228947.61	Метод спутниковых геодезических измерений (определений)	0.10	–
681	515081.15	2228953.75	Метод спутниковых геодезических измерений (определений)	0.10	–
–	–	–	–	–	–
686	515089.97	2228998.53	Метод спутниковых геодезических измерений (определений)	0.10	–
687	515077.58	2228975.00	Метод спутниковых	0.10	–

			геодезических измерений (определений)		
688	515074.13	2228976.91	Метод спутниковых геодезических измерений (определений)	0.10	–
689	515069.47	2228968.52	Метод спутниковых геодезических измерений (определений)	0.10	–
690	515029.09	2228898.79	Метод спутниковых геодезических измерений (определений)	0.10	–
691	515048.61	2228887.78	Метод спутниковых геодезических измерений (определений)	0.10	–
692	515061.21	2228880.58	Метод спутниковых геодезических измерений (определений)	0.10	–
693	515067.76	2228890.81	Метод спутниковых геодезических измерений (определений)	0.10	–
694	515081.32	2228914.87	Метод спутниковых геодезических измерений (определений)	0.10	–
695	515084.36	2228920.60	Метод спутниковых геодезических измерений (определений)	0.10	–
696	515066.02	2228930.24	Метод спутниковых геодезических измерений (определений)	0.10	–
697	515098.24	2228990.29	Метод спутниковых геодезических измерений (определений)	0.10	–
698	515105.90	2229002.91	Метод спутниковых геодезических измерений (определений)	0.10	–
699	515110.69	2229011.46	Метод спутниковых геодезических измерений (определений)	0.10	–
700	515115.58	2229019.85	Метод спутниковых геодезических измерений (определений)	0.10	–
701	515129.97	2229045.06	Метод спутниковых геодезических измерений (определений)	0.10	–
702	515143.94	2229070.63	Метод спутниковых геодезических измерений (определений)	0.10	–
703	515143.90	2229070.88	Метод спутниковых геодезических измерений (определений)	0.10	–
704	515113.75	2229086.04	Метод спутниковых геодезических	0.10	–

			измерений (определений)		
705	515091.33	2229035.65	Метод спутниковых геодезических измерений (определений)	0.10	–
706	515077.01	2229005.29	Метод спутниковых геодезических измерений (определений)	0.10	–
686	515089.97	2228998.53	Метод спутниковых геодезических измерений (определений)	0.10	–

3. Сведения о характерных точках части (частей) границы объекта

Обозначение характерных точек части границы	Координаты, м		Метод определения координат характерной точки	Средняя квадратическая погрешность положения характерной точки (M_t), м	Описание обозначения точки на местности (при наличии)
	X	Y			
1	2	3	4	5	6
–	–	–	–	–	–

Схема расположения границ публичного сервитута
для эксплуатации объекта электросетевого хозяйства

«Электросетевой комплекс Подстанция 110/35/6 кВ «Южная» (КЛ 6 кВ: ф.Насосная 15 (ввод-1,2), ф.АДС, ф.Чайковского, ф.Транзит-60 (от ПС «Южная» до РП-87), ф.Транзит-61 (от ПС «Южная» до РП-87), от РП-87 до ТП-7069; ТП:7282, 7129, 7076, 7356, 7046, 7056, 7070; КТП-7069; БКТП-7473)»

(наименование объекта)

План границ объекта

Обзорная схема границ объекта

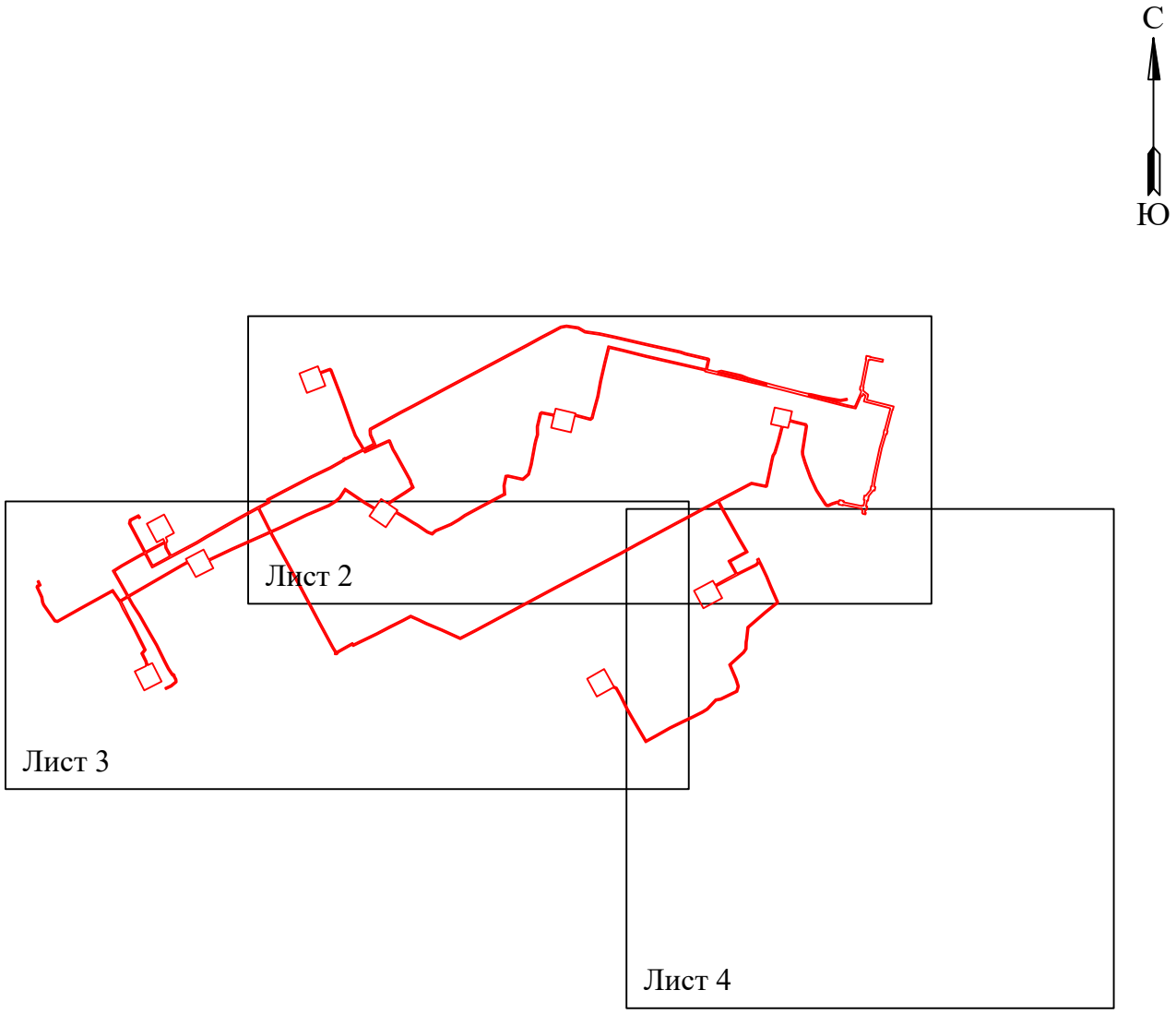

Условные обозначения:

- граница устанавливаемой зоны публичного сервитута

Схема расположения границ публичного сервитута
для эксплуатации объекта электросетевого хозяйства

«Электросетевой комплекс Подстанция 110/35/6 кВ «Южная» (КЛ 6 кВ: ф.Насосная 15 (ввод-1,2), ф.АДС, ф.Чайковского, ф.Транзит-60 (от ПС «Южная» до РП-87), ф.Транзит-61 (от ПС «Южная» до РП-87), от РП-87 до ТП-7069; ТП:7282, 7129, 7076, 7356, 7046, 7056, 7070; КТП-7069; БКТП-7473)»

(наименование объекта)

План границ объекта

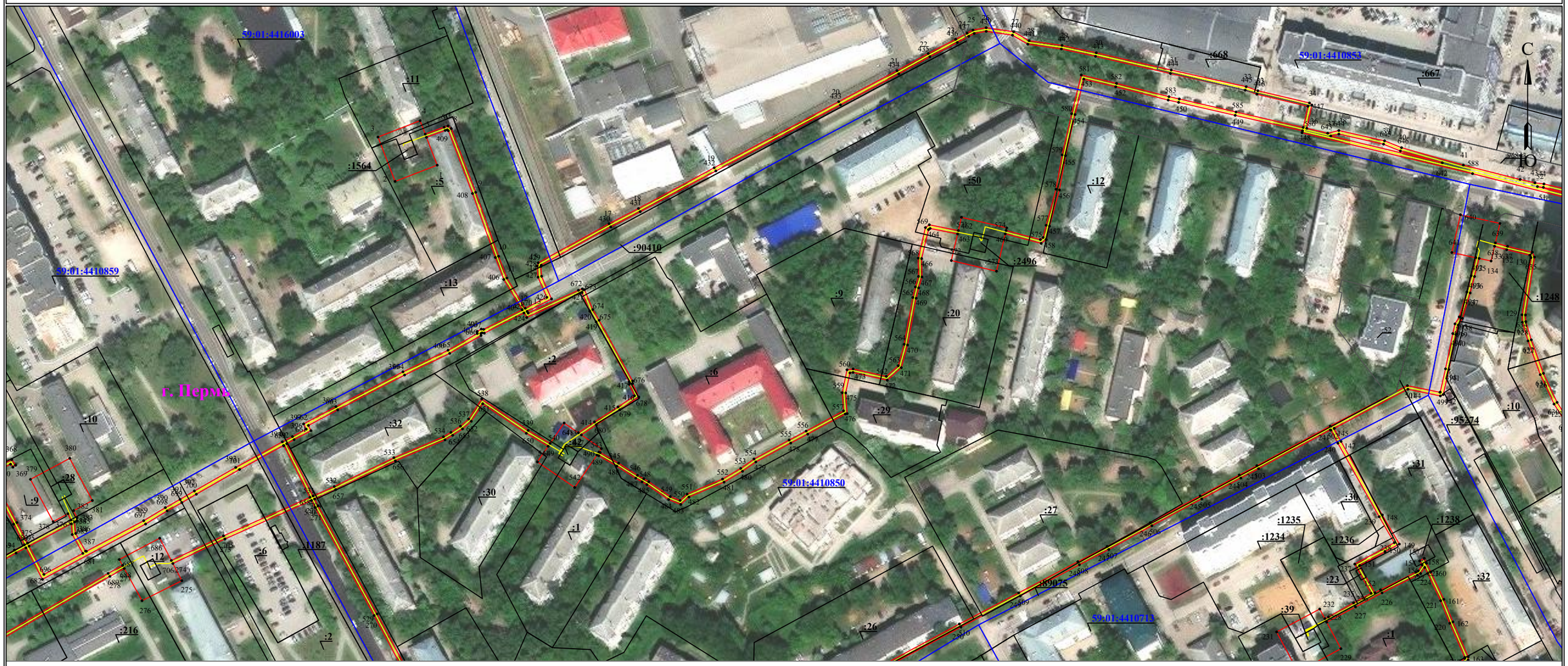

Масштаб 1:2300

Лист 2 из 4

Используемые условные знаки и обозначения:

- ● 1 — обозначение характерной точки границы устанавливаемого публичного сервитута
- границы земельных участков, попадающих в зону публичного сервитута
- граница кадастрового квартала
- 59:01:3810290 — номер кадастрового квартала
- граница устанавливаемого публичного сервитута
- г. Пермь — наименование населенного пункта
- ось линии, контур объекта

Схема расположения границ публичного сервитута
для эксплуатации объекта электросетевого хозяйства

«Электросетевой комплекс Подстанция 110/35/6 кВ «Южная» (КЛ 6 кВ: ф.Насосная 15 (ввод-1,2), ф.АДС, ф.Чайковского, ф.Транзит-60 (от ПС «Южная» до РП-87), ф.Транзит-61 (от ПС «Южная» до РП-87), от РП-87 до ТП-7069; ТП:7282, 7129, 7076, 7356, 7046, 7056, 7070; КТП-7069; БКТП-7473)»

(наименование объекта)

План границ объекта

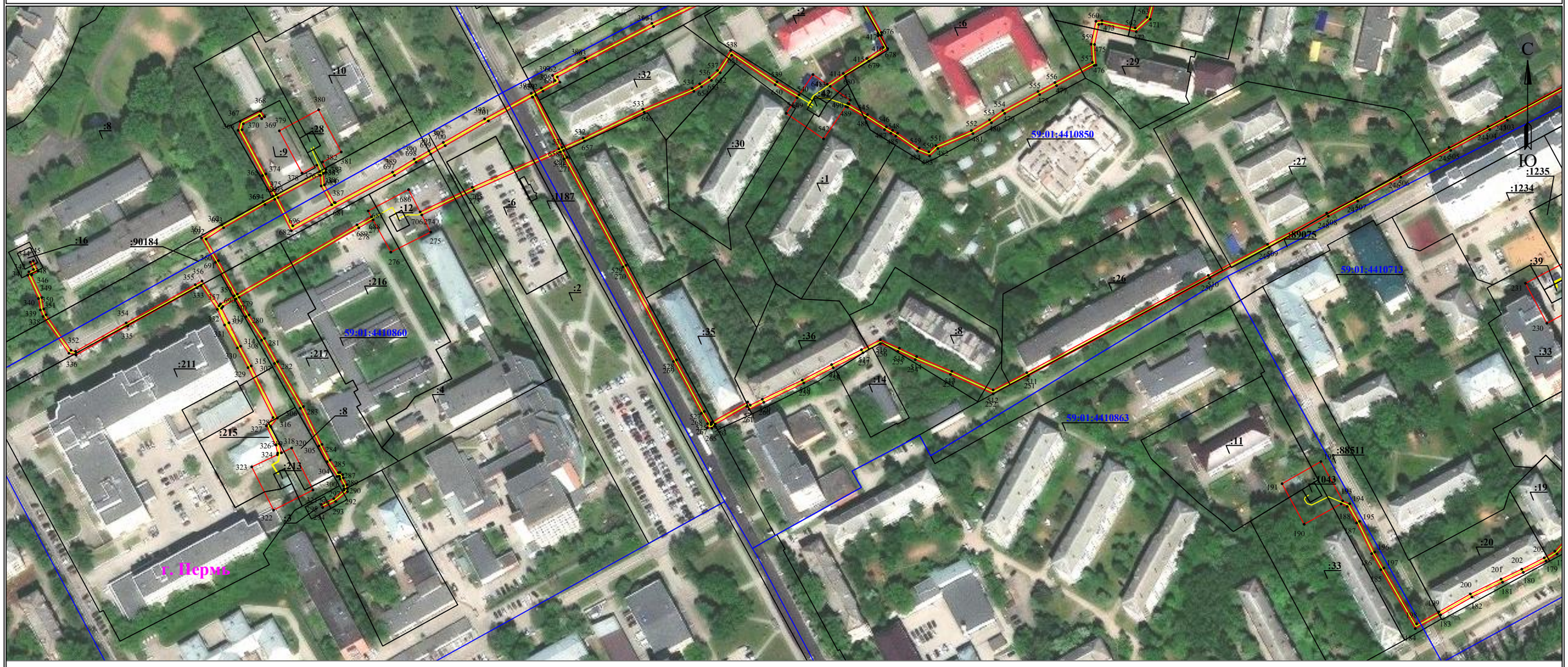

Масштаб 1:2300

Используемые условные знаки и обозначения:

- ●1 - обозначение характерной точки границы устанавливаемого публичного сервитута
- - границы земельных участков, попадающих в зону публичного сервитута
- - граница кадастрового квартала
- 59:01:3810290 - номер кадастрового квартала
- - граница устанавливаемого публичного сервитута
- г. Пермь - наименование населенного пункта
- - ось линии, контур объекта

Схема расположения границ публичного сервитута
для эксплуатации объекта электросетевого хозяйства

«Электросетевой комплекс Подстанция 110/35/6 кВ «Южная» (КЛ 6 кВ: ф.Насосная 15 (ввод-1,2), ф.АДС, ф.Чайковского, ф.Транзит-60 (от ПС «Южная» до РП-87), ф.Транзит-61 (от ПС «Южная» до РП-87), от РП-87 до ТП-7069; ТП:7282, 7129, 7076, 7356, 7046, 7056, 7070; КТП-7069; БКТП-7473)»

(наименование объекта)

План границ объекта

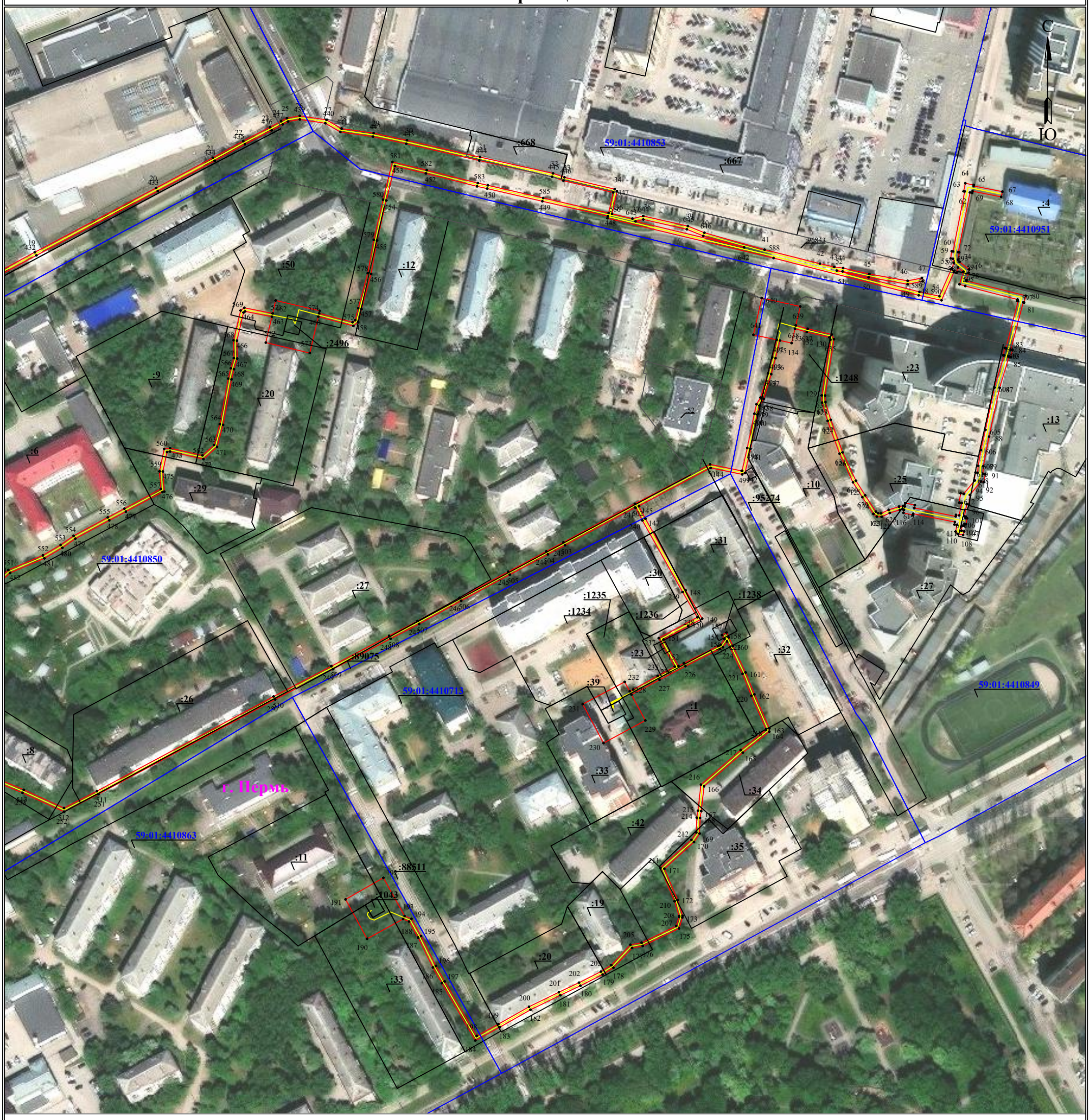

Используемые условные знаки и обозначения:

Масштаб 1:2300

Лист 4 из 4

- ● 1 — обозначение характерной точки границы устанавливаемого публичного сервитута
- границы земельных участков, попадающих в зону публичного сервитута
- граница кадастрового квартала
- 59:01:3810290 — номер кадастрового квартала
- граница устанавливаемого публичного сервитута
- г. Пермь — наименование населенного пункта
- ось линии, контур объекта

ГРАФИЧЕСКОЕ ОПИСАНИЕ

местоположения границ публичного сервитута

«Электросетевой комплекс Подстанция 110/35/6кВ «Южная»((КЛ 6 кВ: Ф. Латышева от РП-87, Ф. ГТС, Ф. Перекачка-5, ТП-7185, ТП- 7047, ТП-7147, ТП-7072, ТП-7335, ТП-7006»

(наименование объекта, местоположение границ которого описано (далее - объект)

Раздел 1

Сведения об объекте		
№ п/п	Характеристики объекта	Описание характеристик
1	2	3
1	Местоположение объекта	Пермский край, Пермский городской округ, Пермь город
2	Площадь объекта +/- величина погрешности определения площади (Р+/- Дельта Р)	20562 кв.м ± 31.59 кв.м
3	Иные характеристики объекта	Публичный сервитут устанавливается в целях эксплуатации объекта электросетевого хозяйства «Электросетевой комплекс Подстанция 110/35/6кВ «Южная»((КЛ 6 кВ: Ф. Латышева от РП-87, Ф. ГТС, Ф. Перекачка-5, ТП-7185, ТП- 7047, ТП-7147, ТП-7072, ТП-7335, ТП-7006» (ст. 3.6 Федерального закона от 25.10.2001 № 137-ФЗ «О введении в действие Земельного кодекса Российской Федерации»); Срок установления публичного сервитута - сорок девять лет (согласно п.1 ст. 39.45 ЗК РФ).

Раздел 2

Сведения о местоположении границ объекта

1. Система координат МСК-59, зона 2

2. Сведения о характерных точках границ объекта

Обозначение характерных точек границ	Координаты, м		Метод определения координат характерной точки	Средняя квадратическая погрешность положения характерной точки (M_t), м	Описание обозначения точки на местности (при наличии)
	X	Y			
1	2	3	4	5	6
Граница1(1)	–	–	–	–	–
1	515159.84	2230421.58	Метод спутниковых геодезических измерений (определений)	0.10	–
2	515157.93	2230422.04	Метод спутниковых геодезических измерений (определений)	0.10	–
3	515152.61	2230422.12	Метод спутниковых геодезических измерений (определений)	0.10	–
4	515147.39	2230423.34	Метод спутниковых геодезических измерений (определений)	0.10	–
5	515145.58	2230427.61	Метод спутниковых	0.10	–

			геодезических измерений (определений)		
6	515142.31	2230433.20	Метод спутниковых геодезических измерений (определений)	0.10	–
7	515139.18	2230433.43	Метод спутниковых геодезических измерений (определений)	0.10	–
8	515090.60	2230423.43	Метод спутниковых геодезических измерений (определений)	0.10	–
9	515069.29	2230414.48	Метод спутниковых геодезических измерений (определений)	0.10	–
10	515065.66	2230413.94	Метод спутниковых геодезических измерений (определений)	0.10	–
11	515065.96	2230411.96	Метод спутниковых геодезических измерений (определений)	0.10	–
12	515069.83	2230412.54	Метод спутниковых геодезических измерений (определений)	0.10	–
13	515091.19	2230421.51	Метод спутниковых геодезических измерений (определений)	0.10	–
14	515139.31	2230431.41	Метод спутниковых геодезических измерений (определений)	0.10	–
15	515141.11	2230431.28	Метод спутниковых геодезических измерений (определений)	0.10	–
16	515143.79	2230426.71	Метод спутниковых геодезических измерений (определений)	0.10	–
17	515145.95	2230421.62	Метод спутниковых геодезических измерений (определений)	0.10	–
18	515152.36	2230420.12	Метод спутниковых геодезических измерений (определений)	0.10	–
19	515157.68	2230420.04	Метод спутниковых геодезических измерений (определений)	0.10	–
20	515159.38	2230419.64	Метод спутниковых геодезических измерений (определений)	0.10	–
1	515159.84	2230421.58	Метод спутниковых геодезических измерений (определений)	0.10	–
Граница1(2)	–	–	–	–	–
21	515143.84	2230024.95	Метод спутниковых	0.10	–

			геодезических измерений (определений)		
22	515147.95	2230001.33	Метод спутниковых геодезических измерений (определений)	0.10	–
23	515148.42	2229990.86	Метод спутниковых геодезических измерений (определений)	0.10	–
24	515142.95	2229980.32	Метод спутниковых геодезических измерений (определений)	0.10	–
25	515139.10	2229979.75	Метод спутниковых геодезических измерений (определений)	0.10	–
26	515135.91	2229981.04	Метод спутниковых геодезических измерений (определений)	0.10	–
27	515135.16	2229979.20	Метод спутниковых геодезических измерений (определений)	0.10	–
28	515138.85	2229977.69	Метод спутниковых геодезических измерений (определений)	0.10	–
29	515144.25	2229978.48	Метод спутниковых геодезических измерений (определений)	0.10	–
30	515150.44	2229990.40	Метод спутниковых геодезических измерений (определений)	0.10	–
31	515149.94	2230001.55	Метод спутниковых геодезических измерений (определений)	0.10	–
32	515145.91	2230024.68	Метод спутниковых геодезических измерений (определений)	0.10	–
33	515154.97	2230044.49	Метод спутниковых геодезических измерений (определений)	0.10	–
34	515163.91	2230039.64	Метод спутниковых геодезических измерений (определений)	0.10	–
35	515178.28	2230066.00	Метод спутниковых геодезических измерений (определений)	0.10	–
36	515155.22	2230078.78	Метод спутниковых геодезических измерений (определений)	0.10	–
37	515140.76	2230052.21	Метод спутниковых геодезических измерений (определений)	0.10	–
38	515153.21	2230045.45	Метод спутниковых геодезических	0.10	–

			измерений (определений)		
21	515143.84	2230024.95	Метод спутниковых геодезических измерений (определений)	0.10	–
Граница1(3)	–	–	–	–	–
39	514317.90	2230406.47	Метод спутниковых геодезических измерений (определений)	0.10	–
40	514315.84	2230396.99	Метод спутниковых геодезических измерений (определений)	0.10	–
41	514307.37	2230365.79	Метод спутниковых геодезических измерений (определений)	0.10	–
42	514309.13	2230354.43	Метод спутниковых геодезических измерений (определений)	0.10	–
43	514314.86	2230324.50	Метод спутниковых геодезических измерений (определений)	0.10	–
44	514316.70	2230316.47	Метод спутниковых геодезических измерений (определений)	0.10	–
45	514317.48	2230315.08	Метод спутниковых геодезических измерений (определений)	0.10	–
46	514368.06	2230321.70	Метод спутниковых геодезических измерений (определений)	0.10	–
47	514392.99	2230325.95	Метод спутниковых геодезических измерений (определений)	0.10	–
48	514413.44	2230328.96	Метод спутниковых геодезических измерений (определений)	0.10	–
49	514419.62	2230329.78	Метод спутниковых геодезических измерений (определений)	0.10	–
50	514431.30	2230331.47	Метод спутниковых геодезических измерений (определений)	0.10	–
51	514461.38	2230336.36	Метод спутниковых геодезических измерений (определений)	0.10	–
52	514484.59	2230341.33	Метод спутниковых геодезических измерений (определений)	0.10	–
53	514485.64	2230341.11	Метод спутниковых геодезических измерений (определений)	0.10	–
54	514487.35	2230339.54	Метод спутниковых геодезических	0.10	–

			измерений (определений)		
55	514487.90	2230338.37	Метод спутниковых геодезических измерений (определений)	0.10	–
56	514490.37	2230317.98	Метод спутниковых геодезических измерений (определений)	0.10	–
57	514478.14	2230304.94	Метод спутниковых геодезических измерений (определений)	0.10	–
58	514478.92	2230295.17	Метод спутниковых геодезических измерений (определений)	0.10	–
59	514481.73	2230273.62	Метод спутниковых геодезических измерений (определений)	0.10	–
60	514484.30	2230254.58	Метод спутниковых геодезических измерений (определений)	0.10	–
61	514483.17	2230253.90	Метод спутниковых геодезических измерений (определений)	0.10	–
62	514453.97	2230250.35	Метод спутниковых геодезических измерений (определений)	0.10	–
63	514451.98	2230248.00	Метод спутниковых геодезических измерений (определений)	0.10	–
64	514432.88	2230246.54	Метод спутниковых геодезических измерений (определений)	0.10	–
65	514432.03	2230251.83	Метод спутниковых геодезических измерений (определений)	0.10	–
66	514405.97	2230247.87	Метод спутниковых геодезических измерений (определений)	0.10	–
67	514410.39	2230220.85	Метод спутниковых геодезических измерений (определений)	0.10	–
68	514432.83	2230224.56	Метод спутниковых геодезических измерений (определений)	0.10	–
69	514467.58	2230198.63	Метод спутниковых геодезических измерений (определений)	0.10	–
70	514460.59	2230185.54	Метод спутниковых геодезических измерений (определений)	0.10	–
71	514448.42	2230160.79	Метод спутниковых геодезических измерений	0.10	–

			(определений)		
72	514442.04	2230147.71	Метод спутниковых геодезических измерений (определений)	0.10	–
73	514461.20	2230136.68	Метод спутниковых геодезических измерений (определений)	0.10	–
74	514481.01	2230125.55	Метод спутниковых геодезических измерений (определений)	0.10	–
75	514506.89	2230111.44	Метод спутниковых геодезических измерений (определений)	0.10	–
76	514528.98	2230099.27	Метод спутниковых геодезических измерений (определений)	0.10	–
77	514538.65	2230094.31	Метод спутниковых геодезических измерений (определений)	0.10	–
78	514538.63	2230093.80	Метод спутниковых геодезических измерений (определений)	0.10	–
79	514531.55	2230079.88	Метод спутниковых геодезических измерений (определений)	0.10	–
80	514509.42	2230038.53	Метод спутниковых геодезических измерений (определений)	0.10	–
81	514498.32	2230017.59	Метод спутниковых геодезических измерений (определений)	0.10	–
82	514490.90	2230004.59	Метод спутниковых геодезических измерений (определений)	0.10	–
83	514488.74	2230005.15	Метод спутниковых геодезических измерений (определений)	0.10	–
84	514486.15	2229999.98	Метод спутниковых геодезических измерений (определений)	0.10	–
85	514489.53	2229997.46	Метод спутниковых геодезических измерений (определений)	0.10	–
86	514490.73	2229999.06	Метод спутниковых геодезических измерений (определений)	0.10	–
87	514488.69	2230000.59	Метод спутниковых геодезических измерений (определений)	0.10	–
88	514489.80	2230002.81	Метод спутниковых геодезических измерений (определений)	0.10	–

89	514491.88	2230002.27	Метод спутниковых геодезических измерений (определений)	0.10	–
90	514500.07	2230016.63	Метод спутниковых геодезических измерений (определений)	0.10	–
91	514511.19	2230037.59	Метод спутниковых геодезических измерений (определений)	0.10	–
92	514533.32	2230078.96	Метод спутниковых геодезических измерений (определений)	0.10	–
93	514540.62	2230093.29	Метод спутниковых геодезических измерений (определений)	0.10	–
94	514540.69	2230095.50	Метод спутниковых геодезических измерений (определений)	0.10	–
95	514529.92	2230101.04	Метод спутниковых геодезических измерений (определений)	0.10	–
96	514507.85	2230113.19	Метод спутниковых геодезических измерений (определений)	0.10	–
97	514481.98	2230127.30	Метод спутниковых геодезических измерений (определений)	0.10	–
98	514462.19	2230138.42	Метод спутниковых геодезических измерений (определений)	0.10	–
99	514444.66	2230148.51	Метод спутниковых геодезических измерений (определений)	0.10	–
100	514450.22	2230159.90	Метод спутниковых геодезических измерений (определений)	0.10	–
101	514462.37	2230184.63	Метод спутниковых геодезических измерений (определений)	0.10	–
102	514470.15	2230199.20	Метод спутниковых геодезических измерений (определений)	0.10	–
103	514435.57	2230225.01	Метод спутниковых геодезических измерений (определений)	0.10	–
104	514436.33	2230225.14	Метод спутниковых геодезических измерений (определений)	0.10	–
105	514433.20	2230244.55	Метод спутниковых геодезических измерений (определений)	0.10	–
106	514452.96	2230246.07	Метод спутниковых	0.10	–

			геодезических измерений (определений)		
107	514454.99	2230248.46	Метод спутниковых геодезических измерений (определений)	0.10	–
108	514483.84	2230251.97	Метод спутниковых геодезических измерений (определений)	0.10	–
109	514486.46	2230253.55	Метод спутниковых геодезических измерений (определений)	0.10	–
110	514483.71	2230273.88	Метод спутниковых геодезических измерений (определений)	0.10	–
111	514480.91	2230295.38	Метод спутниковых геодезических измерений (определений)	0.10	–
112	514480.20	2230304.22	Метод спутниковых геодезических измерений (определений)	0.10	–
113	514492.47	2230317.29	Метод спутниковых геодезических измерений (определений)	0.10	–
114	514489.85	2230338.93	Метод спутниковых геодезических измерений (определений)	0.10	–
115	514488.99	2230340.75	Метод спутниковых геодезических измерений (определений)	0.10	–
116	514486.59	2230342.96	Метод спутниковых геодезических измерений (определений)	0.10	–
117	514484.59	2230343.37	Метод спутниковых геодезических измерений (определений)	0.10	–
118	514461.01	2230338.33	Метод спутниковых геодезических измерений (определений)	0.10	–
119	514431.00	2230333.45	Метод спутниковых геодезических измерений (определений)	0.10	–
120	514419.34	2230331.75	Метод спутниковых геодезических измерений (определений)	0.10	–
121	514413.16	2230330.94	Метод спутниковых геодезических измерений (определений)	0.10	–
122	514392.68	2230327.93	Метод спутниковых геодезических измерений (определений)	0.10	–
123	514367.76	2230323.68	Метод спутниковых геодезических	0.10	–

			измерений (определений)		
124	514318.59	2230317.20	Метод спутниковых геодезических измерений (определений)	0.10	–
125	514316.82	2230324.92	Метод спутниковых геодезических измерений (определений)	0.10	–
126	514311.10	2230354.77	Метод спутниковых геодезических измерений (определений)	0.10	–
127	514309.41	2230365.68	Метод спутниковых геодезических измерений (определений)	0.10	–
128	514317.79	2230396.52	Метод спутниковых геодезических измерений (определений)	0.10	–
129	514319.00	2230402.12	Метод спутниковых геодезических измерений (определений)	0.10	–
130	514319.79	2230396.55	Метод спутниковых геодезических измерений (определений)	0.10	–
131	514345.20	2230400.13	Метод спутниковых геодезических измерений (определений)	0.10	–
132	514340.70	2230432.04	Метод спутниковых геодезических измерений (определений)	0.10	–
133	514315.29	2230428.46	Метод спутниковых геодезических измерений (определений)	0.10	–
134	514318.25	2230407.46	Метод спутниковых геодезических измерений (определений)	0.10	–
39	514317.90	2230406.47	Метод спутниковых геодезических измерений (определений)	0.10	–
Граница1(4)	–	–	–	–	–
135	514598.57	2230278.17	Метод спутниковых геодезических измерений (определений)	0.10	–
136	514600.25	2230266.65	Метод спутниковых геодезических измерений (определений)	0.10	–
137	514572.00	2230262.63	Метод спутниковых геодезических измерений (определений)	0.10	–
138	514567.96	2230288.38	Метод спутниковых геодезических измерений (определений)	0.10	–
139	514596.47	2230292.62	Метод спутниковых геодезических	0.10	–

			измерений (определений)		
140	514598.27	2230280.22	Метод спутниковых геодезических измерений (определений)	0.10	–
141	514599.04	2230280.56	Метод спутниковых геодезических измерений (определений)	0.10	–
142	514617.23	2230283.80	Метод спутниковых геодезических измерений (определений)	0.10	–
143	514630.20	2230286.17	Метод спутниковых геодезических измерений (определений)	0.10	–
144	514643.98	2230289.06	Метод спутниковых геодезических измерений (определений)	0.10	–
145	514650.95	2230290.54	Метод спутниковых геодезических измерений (определений)	0.10	–
146	514661.24	2230277.04	Метод спутниковых геодезических измерений (определений)	0.10	–
147	514683.63	2230281.88	Метод спутниковых геодезических измерений (определений)	0.10	–
148	514690.45	2230281.88	Метод спутниковых геодезических измерений (определений)	0.10	–
149	514696.79	2230281.58	Метод спутниковых геодезических измерений (определений)	0.10	–
150	514700.39	2230267.18	Метод спутниковых геодезических измерений (определений)	0.10	–
151	514704.12	2230252.48	Метод спутниковых геодезических измерений (определений)	0.10	–
152	514712.17	2230219.83	Метод спутниковых геодезических измерений (определений)	0.10	–
153	514711.33	2230217.85	Метод спутниковых геодезических измерений (определений)	0.10	–
154	514712.89	2230216.46	Метод спутниковых геодезических измерений (определений)	0.10	–
155	514723.71	2230176.05	Метод спутниковых геодезических измерений (определений)	0.10	–
156	514725.89	2230176.04	Метод спутниковых геодезических измерений	0.10	–

			(определений)		
157	514742.21	2230178.75	Метод спутниковых геодезических измерений (определений)	0.10	–
158	514739.65	2230205.15	Метод спутниковых геодезических измерений (определений)	0.10	–
159	514765.11	2230207.27	Метод спутниковых геодезических измерений (определений)	0.10	–
160	514767.66	2230181.36	Метод спутниковых геодезических измерений (определений)	0.10	–
161	514757.54	2230180.32	Метод спутниковых геодезических измерений (определений)	0.10	–
162	514757.61	2230179.90	Метод спутниковых геодезических измерений (определений)	0.10	–
163	514757.70	2230179.79	Метод спутниковых геодезических измерений (определений)	0.10	–
164	514761.85	2230179.79	Метод спутниковых геодезических измерений (определений)	0.10	–
165	514762.28	2230179.10	Метод спутниковых геодезических измерений (определений)	0.10	–
166	514763.09	2230179.92	Метод спутниковых геодезических измерений (определений)	0.10	–
167	514776.94	2230181.99	Метод спутниковых геодезических измерений (определений)	0.10	–
168	514834.83	2230187.08	Метод спутниковых геодезических измерений (определений)	0.10	–
169	514856.69	2230187.38	Метод спутниковых геодезических измерений (определений)	0.10	–
170	514875.15	2230190.15	Метод спутниковых геодезических измерений (определений)	0.10	–
171	514877.59	2230172.37	Метод спутниковых геодезических измерений (определений)	0.10	–
172	514907.83	2230176.15	Метод спутниковых геодезических измерений (определений)	0.10	–
173	514923.04	2230177.67	Метод спутниковых геодезических измерений (определений)	0.10	–

174	514940.84	2230180.51	Метод спутниковых геодезических измерений (определений)	0.10	–
175	514960.07	2230182.37	Метод спутниковых геодезических измерений (определений)	0.10	–
176	514983.96	2230185.96	Метод спутниковых геодезических измерений (определений)	0.10	–
177	514993.59	2230186.00	Метод спутниковых геодезических измерений (определений)	0.10	–
178	515004.37	2230187.55	Метод спутниковых геодезических измерений (определений)	0.10	–
179	515052.49	2230192.08	Метод спутниковых геодезических измерений (определений)	0.10	–
180	515053.78	2230184.32	Метод спутниковых геодезических измерений (определений)	0.10	–
181	515055.38	2230184.56	Метод спутниковых геодезических измерений (определений)	0.10	–
182	515056.14	2230179.47	Метод спутниковых геодезических измерений (определений)	0.10	–
183	515055.46	2230179.36	Метод спутниковых геодезических измерений (определений)	0.10	–
184	515056.11	2230171.62	Метод спутниковых геодезических измерений (определений)	0.10	–
185	515056.73	2230164.31	Метод спутниковых геодезических измерений (определений)	0.10	–
186	515057.51	2230152.32	Метод спутниковых геодезических измерений (определений)	0.10	–
187	515058.89	2230151.99	Метод спутниковых геодезических измерений (определений)	0.10	–
188	515058.71	2230151.25	Метод спутниковых геодезических измерений (определений)	0.10	–
189	515075.97	2230147.20	Метод спутниковых геодезических измерений (определений)	0.10	–
190	515076.47	2230148.23	Метод спутниковых геодезических измерений (определений)	0.10	–
191	515081.49	2230145.84	Метод спутниковых	0.10	–

			геодезических измерений (определений)		
192	515081.12	2230145.08	Метод спутниковых геодезических измерений (определений)	0.10	–
193	515101.70	2230133.43	Метод спутниковых геодезических измерений (определений)	0.10	–
194	515121.45	2230122.53	Метод спутниковых геодезических измерений (определений)	0.10	–
195	515121.65	2230122.88	Метод спутниковых геодезических измерений (определений)	0.10	–
196	515123.22	2230122.02	Метод спутниковых геодезических измерений (определений)	0.10	–
197	515125.51	2230123.14	Метод спутниковых геодезических измерений (определений)	0.10	–
198	515131.49	2230126.21	Метод спутниковых геодезических измерений (определений)	0.10	–
199	515137.15	2230128.32	Метод спутниковых геодезических измерений (определений)	0.10	–
200	515141.08	2230129.13	Метод спутниковых геодезических измерений (определений)	0.10	–
201	515150.37	2230129.96	Метод спутниковых геодезических измерений (определений)	0.10	–
202	515175.45	2230132.13	Метод спутниковых геодезических измерений (определений)	0.10	–
203	515184.81	2230133.06	Метод спутниковых геодезических измерений (определений)	0.10	–
204	515184.78	2230133.73	Метод спутниковых геодезических измерений (определений)	0.10	–
205	515190.12	2230133.97	Метод спутниковых геодезических измерений (определений)	0.10	–
206	515190.13	2230133.85	Метод спутниковых геодезических измерений (определений)	0.10	–
207	515222.79	2230140.12	Метод спутниковых геодезических измерений (определений)	0.10	–
208	515222.67	2230140.68	Метод спутниковых геодезических	0.10	–

			измерений (определений)		
209	515227.51	2230141.73	Метод спутниковых геодезических измерений (определений)	0.10	–
210	515228.55	2230136.95	Метод спутниковых геодезических измерений (определений)	0.10	–
211	515228.18	2230136.87	Метод спутниковых геодезических измерений (определений)	0.10	–
212	515233.18	2230115.47	Метод спутниковых геодезических измерений (определений)	0.10	–
213	515238.50	2230092.60	Метод спутниковых геодезических измерений (определений)	0.10	–
214	515243.74	2230068.09	Метод спутниковых геодезических измерений (определений)	0.10	–
215	515248.13	2230046.88	Метод спутниковых геодезических измерений (определений)	0.10	–
216	515254.18	2230019.53	Метод спутниковых геодезических измерений (определений)	0.10	–
217	515259.06	2229997.03	Метод спутниковых геодезических измерений (определений)	0.10	–
218	515264.75	2229970.98	Метод спутниковых геодезических измерений (определений)	0.10	–
219	515273.65	2229969.67	Метод спутниковых геодезических измерений (определений)	0.10	–
220	515273.96	2229969.66	Метод спутниковых геодезических измерений (определений)	0.10	–
221	515282.79	2229971.15	Метод спутниковых геодезических измерений (определений)	0.10	–
222	515289.98	2229972.79	Метод спутниковых геодезических измерений (определений)	0.10	–
223	515311.71	2229977.88	Метод спутниковых геодезических измерений (определений)	0.10	–
224	515316.41	2229978.90	Метод спутниковых геодезических измерений (определений)	0.10	–
225	515316.45	2229978.72	Метод спутниковых геодезических измерений	0.10	–

			(определений)		
226	515320.19	2229979.63	Метод спутниковых геодезических измерений (определений)	0.10	–
227	515320.15	2229979.77	Метод спутниковых геодезических измерений (определений)	0.10	–
228	515340.34	2229984.96	Метод спутниковых геодезических измерений (определений)	0.10	–
229	515346.40	2229956.21	Метод спутниковых геодезических измерений (определений)	0.10	–
230	515351.19	2229932.98	Метод спутниковых геодезических измерений (определений)	0.10	–
231	515335.96	2229928.54	Метод спутниковых геодезических измерений (определений)	0.10	–
232	515336.24	2229927.20	Метод спутниковых геодезических измерений (определений)	0.10	–
233	515333.09	2229926.56	Метод спутниковых геодезических измерений (определений)	0.10	–
234	515332.25	2229930.79	Метод спутниковых геодезических измерений (определений)	0.10	–
235	515347.46	2229935.23	Метод спутниковых геодезических измерений (определений)	0.10	–
236	515343.27	2229955.55	Метод спутниковых геодезических измерений (определений)	0.10	–
237	515337.89	2229981.03	Метод спутниковых геодезических измерений (определений)	0.10	–
238	515320.94	2229976.66	Метод спутниковых геодезических измерений (определений)	0.10	–
239	515320.87	2229976.94	Метод спутниковых геодезических измерений (определений)	0.10	–
240	515317.06	2229976.04	Метод спутниковых геодезических измерений (определений)	0.10	–
241	515317.12	2229975.79	Метод спутниковых геодезических измерений (определений)	0.10	–
242	515312.41	2229974.76	Метод спутниковых геодезических измерений (определений)	0.10	–

243	515290.70	2229969.67	Метод спутниковых геодезических измерений (определений)	0.10	–
244	515283.41	2229968.01	Метод спутниковых геодезических измерений (определений)	0.10	–
245	515274.18	2229966.46	Метод спутниковых геодезических измерений (определений)	0.10	–
246	515273.37	2229966.47	Метод спутниковых геодезических измерений (определений)	0.10	–
247	515262.09	2229968.13	Метод спутниковых геодезических измерений (определений)	0.10	–
248	515255.94	2229996.34	Метод спутниковых геодезических измерений (определений)	0.10	–
249	515251.06	2230018.84	Метод спутниковых геодезических измерений (определений)	0.10	–
250	515245.00	2230046.22	Метод спутниковых геодезических измерений (определений)	0.10	–
251	515240.61	2230067.43	Метод спутниковых геодезических измерений (определений)	0.10	–
252	515235.38	2230091.90	Метод спутниковых геодезических измерений (определений)	0.10	–
253	515230.06	2230114.75	Метод спутниковых геодезических измерений (определений)	0.10	–
254	515225.05	2230136.19	Метод спутниковых геодезических измерений (определений)	0.10	–
255	515223.71	2230135.90	Метод спутниковых геодезических измерений (определений)	0.10	–
256	515223.56	2230136.60	Метод спутниковых геодезических измерений (определений)	0.10	–
257	515190.31	2230130.21	Метод спутниковых геодезических измерений (определений)	0.10	–
258	515190.38	2230128.63	Метод спутниковых геодезических измерений (определений)	0.10	–
259	515185.03	2230128.38	Метод спутниковых геодезических измерений (определений)	0.10	–
260	515184.98	2230129.45	Метод спутниковых	0.10	–

			геодезических измерений (определений)		
261	515175.78	2230128.55	Метод спутниковых геодезических измерений (определений)	0.10	–
262	515150.69	2230126.38	Метод спутниковых геодезических измерений (определений)	0.10	–
263	515141.60	2230125.56	Метод спутниковых геодезических измерений (определений)	0.10	–
264	515138.14	2230124.85	Метод спутниковых геодезических измерений (определений)	0.10	–
265	515132.95	2230122.91	Метод спутниковых геодезических измерений (определений)	0.10	–
266	515127.15	2230119.94	Метод спутниковых геодезических измерений (определений)	0.10	–
267	515126.41	2230120.31	Метод спутниковых геодезических измерений (определений)	0.10	–
268	515126.26	2230120.23	Метод спутниковых геодезических измерений (определений)	0.10	–
269	515123.75	2230115.70	Метод спутниковых геодезических измерений (определений)	0.10	–
270	515119.09	2230118.28	Метод спутниковых геодезических измерений (определений)	0.10	–
271	515119.70	2230119.38	Метод спутниковых геодезических измерений (определений)	0.10	–
272	515099.94	2230130.28	Метод спутниковых геодезических измерений (определений)	0.10	–
273	515079.56	2230141.82	Метод спутниковых геодезических измерений (определений)	0.10	–
274	515079.02	2230140.69	Метод спутниковых геодезических измерений (определений)	0.10	–
275	515074.01	2230143.09	Метод спутниковых геодезических измерений (определений)	0.10	–
276	515074.38	2230143.87	Метод спутниковых геодезических измерений (определений)	0.10	–
277	515057.88	2230147.75	Метод спутниковых геодезических	0.10	–

			измерений (определений)		
278	515057.54	2230146.34	Метод спутниковых геодезических измерений (определений)	0.10	–
279	515052.66	2230147.48	Метод спутниковых геодезических измерений (определений)	0.10	–
280	515054.01	2230153.15	Метод спутниковых геодезических измерений (определений)	0.10	–
281	515053.84	2230153.20	Метод спутниковых геодезических измерений (определений)	0.10	–
282	515053.14	2230164.04	Метод спутниковых геодезических измерений (определений)	0.10	–
283	515052.53	2230171.32	Метод спутниковых геодезических измерений (определений)	0.10	–
284	515051.90	2230178.83	Метод спутниковых геодезических измерений (определений)	0.10	–
285	515050.85	2230178.67	Метод спутниковых геодезических измерений (определений)	0.10	–
286	515050.08	2230183.76	Метод спутниковых геодезических измерений (определений)	0.10	–
287	515051.80	2230184.02	Метод спутниковых геодезических измерений (определений)	0.10	–
288	515050.82	2230189.90	Метод спутниковых геодезических измерений (определений)	0.10	–
289	515004.61	2230185.56	Метод спутниковых геодезических измерений (определений)	0.10	–
290	514993.74	2230184.00	Метод спутниковых геодезических измерений (определений)	0.10	–
291	514984.11	2230183.96	Метод спутниковых геодезических измерений (определений)	0.10	–
292	514960.31	2230180.38	Метод спутниковых геодезических измерений (определений)	0.10	–
293	514941.09	2230178.53	Метод спутниковых геодезических измерений (определений)	0.10	–
294	514923.30	2230175.69	Метод спутниковых геодезических измерений	0.10	–

			(определений)		
295	514908.05	2230174.15	Метод спутниковых геодезических измерений (определений)	0.10	–
296	514877.86	2230170.38	Метод спутниковых геодезических измерений (определений)	0.10	–
297	514878.64	2230164.75	Метод спутниковых геодезических измерений (определений)	0.10	–
298	514880.06	2230147.67	Метод спутниковых геодезических измерений (определений)	0.10	–
299	514884.97	2230093.71	Метод спутниковых геодезических измерений (определений)	0.10	–
300	514886.93	2230071.36	Метод спутниковых геодезических измерений (определений)	0.10	–
301	514887.09	2230066.80	Метод спутниковых геодезических измерений (определений)	0.10	–
302	514886.41	2230066.24	Метод спутниковых геодезических измерений (определений)	0.10	–
303	514886.78	2230058.37	Метод спутниковых геодезических измерений (определений)	0.10	–
304	514887.32	2230051.07	Метод спутниковых геодезических измерений (определений)	0.10	–
305	514903.02	2230052.13	Метод спутниковых геодезических измерений (определений)	0.10	–
306	514917.21	2230053.50	Метод спутниковых геодезических измерений (определений)	0.10	–
307	514924.99	2230053.79	Метод спутниковых геодезических измерений (определений)	0.10	–
308	514938.94	2230055.85	Метод спутниковых геодезических измерений (определений)	0.10	–
309	514948.77	2230056.38	Метод спутниковых геодезических измерений (определений)	0.10	–
310	514951.99	2230055.94	Метод спутниковых геодезических измерений (определений)	0.10	–
311	514957.64	2230056.83	Метод спутниковых геодезических измерений (определений)	0.10	–

312	514958.28	2230057.49	Метод спутниковых геодезических измерений (определений)	0.10	–
313	514956.99	2230073.20	Метод спутниковых геодезических измерений (определений)	0.10	–
314	514955.81	2230084.23	Метод спутниковых геодезических измерений (определений)	0.10	–
315	514954.90	2230093.95	Метод спутниковых геодезических измерений (определений)	0.10	–
316	514979.59	2230099.96	Метод спутниковых геодезических измерений (определений)	0.10	–
317	514977.30	2230114.17	Метод спутниковых геодезических измерений (определений)	0.10	–
318	514970.43	2230139.81	Метод спутниковых геодезических измерений (определений)	0.10	–
319	514974.04	2230140.83	Метод спутниковых геодезических измерений (определений)	0.10	–
320	514974.58	2230138.91	Метод спутниковых геодезических измерений (определений)	0.10	–
321	514972.87	2230138.42	Метод спутниковых геодезических измерений (определений)	0.10	–
322	514979.26	2230114.59	Метод спутниковых геодезических измерений (определений)	0.10	–
323	514981.86	2230098.45	Метод спутниковых геодезических измерений (определений)	0.10	–
324	514957.05	2230092.42	Метод спутниковых геодезических измерений (определений)	0.10	–
325	514957.80	2230084.43	Метод спутниковых геодезических измерений (определений)	0.10	–
326	514958.98	2230073.39	Метод спутниковых геодезических измерений (определений)	0.10	–
327	514960.35	2230056.75	Метод спутниковых геодезических измерений (определений)	0.10	–
328	514958.61	2230054.96	Метод спутниковых геодезических измерений (определений)	0.10	–
329	514952.01	2230053.92	Метод спутниковых	0.10	–

			геодезических измерений (определений)		
330	514948.69	2230054.37	Метод спутниковых геодезических измерений (определений)	0.10	–
331	514939.14	2230053.86	Метод спутниковых геодезических измерений (определений)	0.10	–
332	514925.16	2230051.80	Метод спутниковых геодезических измерений (определений)	0.10	–
333	514917.34	2230051.50	Метод спутниковых геодезических измерений (определений)	0.10	–
334	514903.18	2230050.13	Метод спутниковых геодезических измерений (определений)	0.10	–
335	514885.47	2230048.94	Метод спутниковых геодезических измерений (определений)	0.10	–
336	514884.78	2230058.25	Метод спутниковых геодезических измерений (определений)	0.10	–
337	514884.36	2230067.15	Метод спутниковых геодезических измерений (определений)	0.10	–
338	514885.06	2230067.72	Метод спутниковых геодезических измерений (определений)	0.10	–
339	514884.93	2230071.24	Метод спутниковых геодезических измерений (определений)	0.10	–
340	514882.98	2230093.53	Метод спутниковых геодезических измерений (определений)	0.10	–
341	514878.07	2230147.50	Метод спутниковых геодезических измерений (определений)	0.10	–
342	514876.65	2230164.53	Метод спутниковых геодезических измерений (определений)	0.10	–
343	514875.88	2230170.13	Метод спутниковых геодезических измерений (определений)	0.10	–
344	514873.83	2230169.88	Метод спутниковых геодезических измерений (определений)	0.10	–
345	514764.61	2230161.16	Метод спутниковых геодезических измерений (определений)	0.10	–
346	514767.21	2230140.20	Метод спутниковых геодезических	0.10	–

			измерений (определений)		
347	514768.08	2230134.94	Метод спутниковых геодезических измерений (определений)	0.10	–
348	514786.09	2230136.46	Метод спутниковых геодезических измерений (определений)	0.10	–
349	514788.53	2230108.00	Метод спутниковых геодезических измерений (определений)	0.10	–
350	514762.55	2230105.77	Метод спутниковых геодезических измерений (определений)	0.10	–
351	514760.13	2230134.27	Метод спутниковых геодезических измерений (определений)	0.10	–
352	514765.29	2230134.70	Метод спутниковых геодезических измерений (определений)	0.10	–
353	514764.41	2230139.61	Метод спутниковых геодезических измерений (определений)	0.10	–
354	514761.61	2230160.92	Метод спутниковых геодезических измерений (определений)	0.10	–
355	514743.25	2230159.46	Метод спутниковых геодезических измерений (определений)	0.10	–
356	514738.86	2230174.35	Метод спутниковых геодезических измерений (определений)	0.10	–
357	514727.76	2230172.79	Метод спутниковых геодезических измерений (определений)	0.10	–
358	514718.28	2230172.40	Метод спутниковых геодезических измерений (определений)	0.10	–
359	514708.18	2230166.73	Метод спутниковых геодезических измерений (определений)	0.10	–
360	514705.27	2230163.46	Метод спутниковых геодезических измерений (определений)	0.10	–
361	514677.16	2230137.76	Метод спутниковых геодезических измерений (определений)	0.10	–
362	514669.54	2230120.67	Метод спутниковых геодезических измерений (определений)	0.10	–
363	514667.02	2230114.53	Метод спутниковых геодезических измерений	0.10	–

			(определений)		
364	514641.10	2230068.27	Метод спутниковых геодезических измерений (определений)	0.10	–
365	514629.86	2230048.93	Метод спутниковых геодезических измерений (определений)	0.10	–
366	514619.50	2230020.65	Метод спутниковых геодезических измерений (определений)	0.10	–
367	514568.79	2229924.84	Метод спутниковых геодезических измерений (определений)	0.10	–
368	514499.88	2229806.95	Метод спутниковых геодезических измерений (определений)	0.10	–
369	514488.75	2229787.07	Метод спутниковых геодезических измерений (определений)	0.10	–
370	514486.71	2229786.35	Метод спутниковых геодезических измерений (определений)	0.10	–
371	514349.13	2229859.34	Метод спутниковых геодезических измерений (определений)	0.10	–
372	514319.70	2229875.03	Метод спутниковых геодезических измерений (определений)	0.10	–
373	514257.14	2229907.65	Метод спутниковых геодезических измерений (определений)	0.10	–
374	514274.92	2229941.38	Метод спутниковых геодезических измерений (определений)	0.10	–
375	514285.58	2229960.20	Метод спутниковых геодезических измерений (определений)	0.10	–
376	514270.23	2229968.65	Метод спутниковых геодезических измерений (определений)	0.10	–
377	514256.97	2229975.61	Метод спутниковых геодезических измерений (определений)	0.10	–
378	514253.77	2229976.55	Метод спутниковых геодезических измерений (определений)	0.10	–
379	514252.52	2229976.65	Метод спутниковых геодезических измерений (определений)	0.10	–
380	514242.65	2229957.83	Метод спутниковых геодезических измерений (определений)	0.10	–

381	514222.47	2229921.40	Метод спутниковых геодезических измерений (определений)	0.10	–
382	514174.67	2229947.28	Метод спутниковых геодезических измерений (определений)	0.10	–
383	514103.38	2229985.44	Метод спутниковых геодезических измерений (определений)	0.10	–
384	514102.00	2229989.70	Метод спутниковых геодезических измерений (определений)	0.10	–
385	514085.12	2230000.70	Метод спутниковых геодезических измерений (определений)	0.10	–
386	514073.65	2230006.53	Метод спутниковых геодезических измерений (определений)	0.10	–
387	514011.50	2230040.40	Метод спутниковых геодезических измерений (определений)	0.10	–
388	513969.50	2230065.70	Метод спутниковых геодезических измерений (определений)	0.10	–
389	513965.66	2230071.20	Метод спутниковых геодезических измерений (определений)	0.10	–
390	513960.06	2230074.92	Метод спутниковых геодезических измерений (определений)	0.10	–
391	513959.75	2230075.21	Метод спутниковых геодезических измерений (определений)	0.10	–
392	513959.48	2230074.90	Метод спутниковых геодезических измерений (определений)	0.10	–
393	513956.34	2230078.03	Метод спутниковых геодезических измерений (определений)	0.10	–
394	513956.56	2230078.30	Метод спутниковых геодезических измерений (определений)	0.10	–
395	513943.17	2230091.26	Метод спутниковых геодезических измерений (определений)	0.10	–
396	513942.90	2230090.97	Метод спутниковых геодезических измерений (определений)	0.10	–
397	513940.21	2230093.54	Метод спутниковых геодезических измерений (определений)	0.10	–
398	513934.00	2230095.48	Метод спутниковых	0.10	–

			геодезических измерений (определений)		
399	513925.26	2230089.70	Метод спутниковых геодезических измерений (определений)	0.10	–
400	513913.69	2230072.23	Метод спутниковых геодезических измерений (определений)	0.10	–
401	513899.74	2230052.07	Метод спутниковых геодезических измерений (определений)	0.10	–
402	513886.84	2230060.48	Метод спутниковых геодезических измерений (определений)	0.10	–
403	513882.70	2230062.22	Метод спутниковых геодезических измерений (определений)	0.10	–
404	513879.97	2230060.68	Метод спутниковых геодезических измерений (определений)	0.10	–
405	513876.33	2230054.69	Метод спутниковых геодезических измерений (определений)	0.10	–
406	513871.53	2230052.15	Метод спутниковых геодезических измерений (определений)	0.10	–
407	513861.69	2230059.91	Метод спутниковых геодезических измерений (определений)	0.10	–
408	513838.75	2230071.86	Метод спутниковых геодезических измерений (определений)	0.10	–
409	513837.96	2230075.90	Метод спутниковых геодезических измерений (определений)	0.10	–
410	513828.06	2230085.84	Метод спутниковых геодезических измерений (определений)	0.10	–
411	513807.37	2230102.63	Метод спутниковых геодезических измерений (определений)	0.10	–
412	513757.96	2230138.25	Метод спутниковых геодезических измерений (определений)	0.10	–
413	513744.54	2230141.76	Метод спутниковых геодезических измерений (определений)	0.10	–
414	513706.76	2230168.48	Метод спутниковых геодезических измерений (определений)	0.10	–
415	513687.70	2230178.20	Метод спутниковых геодезических	0.10	–

			измерений (определений)		
416	513662.24	2230193.65	Метод спутниковых геодезических измерений (определений)	0.10	–
417	513648.09	2230198.31	Метод спутниковых геодезических измерений (определений)	0.10	–
418	513638.56	2230198.35	Метод спутниковых геодезических измерений (определений)	0.10	–
419	513622.51	2230223.69	Метод спутниковых геодезических измерений (определений)	0.10	–
420	513611.01	2230231.88	Метод спутниковых геодезических измерений (определений)	0.10	–
421	513600.08	2230245.87	Метод спутниковых геодезических измерений (определений)	0.10	–
422	513594.64	2230249.11	Метод спутниковых геодезических измерений (определений)	0.10	–
423	513593.07	2230248.63	Метод спутниковых геодезических измерений (определений)	0.10	–
424	513568.06	2230225.50	Метод спутниковых геодезических измерений (определений)	0.10	–
425	513524.11	2230177.12	Метод спутниковых геодезических измерений (определений)	0.10	–
426	513503.31	2230153.16	Метод спутниковых геодезических измерений (определений)	0.10	–
427	513481.58	2230127.06	Метод спутниковых геодезических измерений (определений)	0.10	–
428	513453.56	2230142.75	Метод спутниковых геодезических измерений (определений)	0.10	–
429	513442.78	2230152.29	Метод спутниковых геодезических измерений (определений)	0.10	–
430	513436.76	2230159.30	Метод спутниковых геодезических измерений (определений)	0.10	–
431	513433.08	2230159.81	Метод спутниковых геодезических измерений (определений)	0.10	–
432	513405.75	2230180.67	Метод спутниковых геодезических измерений	0.10	–

			(определений)		
433	513393.35	2230190.90	Метод спутниковых геодезических измерений (определений)	0.10	–
434	513383.88	2230205.60	Метод спутниковых геодезических измерений (определений)	0.10	–
435	513370.80	2230219.23	Метод спутниковых геодезических измерений (определений)	0.10	–
436	513360.75	2230231.87	Метод спутниковых геодезических измерений (определений)	0.10	–
437	513346.28	2230247.08	Метод спутниковых геодезических измерений (определений)	0.10	–
438	513329.84	2230245.42	Метод спутниковых геодезических измерений (определений)	0.10	–
439	513318.85	2230246.37	Метод спутниковых геодезических измерений (определений)	0.10	–
440	513319.02	2230248.36	Метод спутниковых геодезических измерений (определений)	0.10	–
441	513329.84	2230247.43	Метод спутниковых геодезических измерений (определений)	0.10	–
442	513347.05	2230249.17	Метод спутниковых геодезических измерений (определений)	0.10	–
443	513362.26	2230233.18	Метод спутниковых геодезических измерений (определений)	0.10	–
444	513372.31	2230220.56	Метод спутниковых геодезических измерений (определений)	0.10	–
445	513385.46	2230206.85	Метод спутниковых геодезических измерений (определений)	0.10	–
446	513394.86	2230192.24	Метод спутниковых геодезических измерений (определений)	0.10	–
447	513406.99	2230182.23	Метод спутниковых геодезических измерений (определений)	0.10	–
448	513433.88	2230161.72	Метод спутниковых геодезических измерений (определений)	0.10	–
449	513437.78	2230161.18	Метод спутниковых геодезических измерений (определений)	0.10	–

450	513444.21	2230153.70	Метод спутниковых геодезических измерений (определений)	0.10	–
451	513454.72	2230144.38	Метод спутниковых геодезических измерений (определений)	0.10	–
452	513481.11	2230129.62	Метод спутниковых геодезических измерений (определений)	0.10	–
453	513501.79	2230154.46	Метод спутниковых геодезических измерений (определений)	0.10	–
454	513522.61	2230178.45	Метод спутниковых геодезических измерений (определений)	0.10	–
455	513566.64	2230226.90	Метод спутниковых геодезических измерений (определений)	0.10	–
456	513592.05	2230250.42	Метод спутниковых геодезических измерений (определений)	0.10	–
457	513594.90	2230251.28	Метод спутниковых геодезических измерений (определений)	0.10	–
458	513601.43	2230247.40	Метод спутниковых геодезических измерений (определений)	0.10	–
459	513612.41	2230233.34	Метод спутниковых геодезических измерений (определений)	0.10	–
460	513623.99	2230225.09	Метод спутниковых геодезических измерений (определений)	0.10	–
461	513639.66	2230200.35	Метод спутниковых геодезических измерений (определений)	0.10	–
462	513648.43	2230200.31	Метод спутниковых геодезических измерений (определений)	0.10	–
463	513663.08	2230195.48	Метод спутниковых геодезических измерений (определений)	0.10	–
464	513688.66	2230179.95	Метод спутниковых геодезических измерений (определений)	0.10	–
465	513707.80	2230170.21	Метод спутниковых геодезических измерений (определений)	0.10	–
466	513745.40	2230143.60	Метод спутниковых геодезических измерений (определений)	0.10	–
467	513758.83	2230140.09	Метод спутниковых	0.10	–

			геодезических измерений (определений)		
468	513808.59	2230104.23	Метод спутниковых геодезических измерений (определений)	0.10	–
469	513829.40	2230087.33	Метод спутниковых геодезических измерений (определений)	0.10	–
470	513839.81	2230076.88	Метод спутниковых геодезических измерений (определений)	0.10	–
471	513840.53	2230073.19	Метод спутниковых геодезических измерений (определений)	0.10	–
472	513862.78	2230061.60	Метод спутниковых геодезических измерений (определений)	0.10	–
473	513871.75	2230054.53	Метод спутниковых геодезических измерений (определений)	0.10	–
474	513874.91	2230056.20	Метод спутниковых геодезических измерений (определений)	0.10	–
475	513878.53	2230062.15	Метод спутниковых геодезических измерений (определений)	0.10	–
476	513882.57	2230064.44	Метод спутниковых геодезических измерений (определений)	0.10	–
477	513887.79	2230062.27	Метод спутниковых геодезических измерений (определений)	0.10	–
478	513899.20	2230054.81	Метод спутниковых геодезических измерений (определений)	0.10	–
479	513912.03	2230073.35	Метод спутниковых геодезических измерений (определений)	0.10	–
480	513923.82	2230091.14	Метод спутниковых геодезических измерений (определений)	0.10	–
481	513933.69	2230097.67	Метод спутниковых геодезических измерений (определений)	0.10	–
482	513941.25	2230095.31	Метод спутниковых геодезических измерений (определений)	0.10	–
483	513942.68	2230096.98	Метод спутниковых геодезических измерений (определений)	0.10	–
484	513945.76	2230094.19	Метод спутниковых геодезических	0.10	–

			измерений (определений)		
485	513945.43	2230093.82	Метод спутниковых геодезических измерений (определений)	0.10	–
486	513958.85	2230080.88	Метод спутниковых геодезических измерений (определений)	0.10	–
487	513959.21	2230081.30	Метод спутниковых геодезических измерений (определений)	0.10	–
488	513962.34	2230078.19	Метод спутниковых геодезических измерений (определений)	0.10	–
489	513961.07	2230076.73	Метод спутниковых геодезических измерений (определений)	0.10	–
490	513961.32	2230076.48	Метод спутниковых геодезических измерений (определений)	0.10	–
491	513967.08	2230072.66	Метод спутниковых геодезических измерений (определений)	0.10	–
492	513970.90	2230067.19	Метод спутниковых геодезических измерений (определений)	0.10	–
493	514012.49	2230042.15	Метод спутниковых геодезических измерений (определений)	0.10	–
494	514074.58	2230008.30	Метод спутниковых геодезических измерений (определений)	0.10	–
495	514086.12	2230002.43	Метод спутниковых геодезических измерений (определений)	0.10	–
496	514103.68	2229990.99	Метод спутниковых геодезических измерений (определений)	0.10	–
497	514105.03	2229986.82	Метод спутниковых геодезических измерений (определений)	0.10	–
498	514175.62	2229949.04	Метод спутниковых геодезических измерений (определений)	0.10	–
499	514221.68	2229924.10	Метод спутниковых геодезических измерений (определений)	0.10	–
500	514240.89	2229958.78	Метод спутниковых геодезических измерений (определений)	0.10	–
501	514251.36	2229978.75	Метод спутниковых геодезических измерений	0.10	–

			(определений)		
502	514254.14	2229978.53	Метод спутниковых геодезических измерений (определений)	0.10	–
503	514257.72	2229977.47	Метод спутниковых геодезических измерений (определений)	0.10	–
504	514271.18	2229970.40	Метод спутниковых геодезических измерений (определений)	0.10	–
505	514288.32	2229960.98	Метод спутниковых геодезических измерений (определений)	0.10	–
506	514276.68	2229940.42	Метод спутниковых геодезических измерений (определений)	0.10	–
507	514259.84	2229908.48	Метод спутниковых геодезических измерений (определений)	0.10	–
508	514320.63	2229876.80	Метод спутниковых геодезических измерений (определений)	0.10	–
509	514350.07	2229861.11	Метод спутниковых геодезических измерений (определений)	0.10	–
510	514486.87	2229788.53	Метод спутниковых геодезических измерений (определений)	0.10	–
511	514487.37	2229788.71	Метод спутниковых геодезических измерений (определений)	0.10	–
512	514498.14	2229807.94	Метод спутниковых геодезических измерений (определений)	0.10	–
513	514567.04	2229925.81	Метод спутниковых геодезических измерений (определений)	0.10	–
514	514617.66	2230021.47	Метод спутниковых геодезических измерений (определений)	0.10	–
515	514628.04	2230049.78	Метод спутниковых геодезических измерений (определений)	0.10	–
516	514639.36	2230069.26	Метод спутниковых геодезических измерений (определений)	0.10	–
517	514665.22	2230115.40	Метод спутниковых геодезических измерений (определений)	0.10	–
518	514667.70	2230121.46	Метод спутниковых геодезических измерений (определений)	0.10	–

519	514675.50	2230138.95	Метод спутниковых геодезических измерений (определений)	0.10	–
520	514703.84	2230164.87	Метод спутниковых геодезических измерений (определений)	0.10	–
521	514706.91	2230168.32	Метод спутниковых геодезических измерений (определений)	0.10	–
522	514717.72	2230174.38	Метод спутниковых геодезических измерений (определений)	0.10	–
523	514722.04	2230174.55	Метод спутниковых геодезических измерений (определений)	0.10	–
524	514711.11	2230215.37	Метод спутниковых геодезических измерений (определений)	0.10	–
525	514708.93	2230217.31	Метод спутниковых геодезических измерений (определений)	0.10	–
526	514710.07	2230220.00	Метод спутниковых геодезических измерений (определений)	0.10	–
527	514702.18	2230251.98	Метод спутниковых геодезических измерений (определений)	0.10	–
528	514698.45	2230266.69	Метод спутниковых геодезических измерений (определений)	0.10	–
529	514695.21	2230279.65	Метод спутниковых геодезических измерений (определений)	0.10	–
530	514690.40	2230279.88	Метод спутниковых геодезических измерений (определений)	0.10	–
531	514683.84	2230279.88	Метод спутниковых геодезических измерений (определений)	0.10	–
532	514660.41	2230274.82	Метод спутниковых геодезических измерений (определений)	0.10	–
533	514650.13	2230288.32	Метод спутниковых геодезических измерений (определений)	0.10	–
534	514644.39	2230287.10	Метод спутниковых геодезических измерений (определений)	0.10	–
535	514630.59	2230284.21	Метод спутниковых геодезических измерений (определений)	0.10	–
536	514617.59	2230281.83	Метод спутниковых	0.10	–

			геодезических измерений (определений)		
537	514599.63	2230278.63	Метод спутниковых геодезических измерений (определений)	0.10	–
135	514598.57	2230278.17	Метод спутниковых геодезических измерений (определений)	0.10	–
–	–	–	–	–	–
538	514761.04	2230165.29	Метод спутниковых геодезических измерений (определений)	0.10	–
539	514760.90	2230177.55	Метод спутниковых геодезических измерений (определений)	0.10	–
540	514760.74	2230177.79	Метод спутниковых геодезических измерений (определений)	0.10	–
541	514756.81	2230177.79	Метод спутниковых геодезических измерений (определений)	0.10	–
542	514755.94	2230178.75	Метод спутниковых геодезических измерений (определений)	0.10	–
543	514754.94	2230177.61	Метод спутниковых геодезических измерений (определений)	0.10	–
544	514744.51	2230177.05	Метод спутниковых геодезических измерений (определений)	0.10	–
545	514740.34	2230176.37	Метод спутниковых геодезических измерений (определений)	0.10	–
546	514744.71	2230161.58	Метод спутниковых геодезических измерений (определений)	0.10	–
547	514761.35	2230162.90	Метод спутниковых геодезических измерений (определений)	0.10	–
538	514761.04	2230165.29	Метод спутниковых геодезических измерений (определений)	0.10	–
–	–	–	–	–	–
548	514873.44	2230187.87	Метод спутниковых геодезических измерений (определений)	0.10	–
549	514856.84	2230185.38	Метод спутниковых геодезических измерений (определений)	0.10	–
550	514834.93	2230185.08	Метод спутниковых геодезических измерений (определений)	0.10	–

551	514777.18	2230180.00	Метод спутниковых геодезических измерений (определений)	0.10	–
552	514764.07	2230178.04	Метод спутниковых геодезических измерений (определений)	0.10	–
553	514764.01	2230177.63	Метод спутниковых геодезических измерений (определений)	0.10	–
554	514764.06	2230165.60	Метод спутниковых геодезических измерений (определений)	0.10	–
555	514764.36	2230163.15	Метод спутниковых геодезических измерений (определений)	0.10	–
556	514873.63	2230171.87	Метод спутниковых геодезических измерений (определений)	0.10	–
557	514875.60	2230172.12	Метод спутниковых геодезических измерений (определений)	0.10	–
548	514873.44	2230187.87	Метод спутниковых геодезических измерений (определений)	0.10	–
Граница1(5)	–	–	–	–	–
558	515135.89	2229882.93	Метод спутниковых геодезических измерений (определений)	0.10	–
559	515132.68	2229898.31	Метод спутниковых геодезических измерений (определений)	0.10	–
560	515131.84	2229898.53	Метод спутниковых геодезических измерений (определений)	0.10	–
561	515129.92	2229897.63	Метод спутниковых геодезических измерений (определений)	0.10	–
562	515101.32	2229875.07	Метод спутниковых геодезических измерений (определений)	0.10	–
563	515089.55	2229889.02	Метод спутниковых геодезических измерений (определений)	0.10	–
564	515075.38	2229880.48	Метод спутниковых геодезических измерений (определений)	0.10	–
565	515055.81	2229867.44	Метод спутниковых геодезических измерений (определений)	0.10	–
566	515038.24	2229856.93	Метод спутниковых геодезических измерений (определений)	0.10	–

567	515026.91	2229848.52	Метод спутниковых геодезических измерений (определений)	0.10	–
568	515016.96	2229840.18	Метод спутниковых геодезических измерений (определений)	0.10	–
569	515013.72	2229835.77	Метод спутниковых геодезических измерений (определений)	0.10	–
570	515021.17	2229831.48	Метод спутниковых геодезических измерений (определений)	0.10	–
571	515031.51	2229814.80	Метод спутниковых геодезических измерений (определений)	0.10	–
572	515031.57	2229800.07	Метод спутниковых геодезических измерений (определений)	0.10	–
573	515025.92	2229787.71	Метод спутниковых геодезических измерений (определений)	0.10	–
574	515021.06	2229780.38	Метод спутниковых геодезических измерений (определений)	0.10	–
575	515023.16	2229777.20	Метод спутниковых геодезических измерений (определений)	0.10	–
576	515024.49	2229773.79	Метод спутниковых геодезических измерений (определений)	0.10	–
577	515028.02	2229764.52	Метод спутниковых геодезических измерений (определений)	0.10	–
578	515028.59	2229762.54	Метод спутниковых геодезических измерений (определений)	0.10	–
579	515031.37	2229760.96	Метод спутниковых геодезических измерений (определений)	0.10	–
580	515033.88	2229759.67	Метод спутниковых геодезических измерений (определений)	0.10	–
581	515040.47	2229755.90	Метод спутниковых геодезических измерений (определений)	0.10	–
582	515046.39	2229752.59	Метод спутниковых геодезических измерений (определений)	0.10	–
583	515052.20	2229749.29	Метод спутниковых геодезических измерений (определений)	0.10	–
584	515058.21	2229746.13	Метод спутниковых	0.10	–

			геодезических измерений (определений)		
585	515062.01	2229744.09	Метод спутниковых геодезических измерений (определений)	0.10	–
586	515066.26	2229741.43	Метод спутниковых геодезических измерений (определений)	0.10	–
587	515070.11	2229739.50	Метод спутниковых геодезических измерений (определений)	0.10	–
588	515078.46	2229735.08	Метод спутниковых геодезических измерений (определений)	0.10	–
589	515077.52	2229733.31	Метод спутниковых геодезических измерений (определений)	0.10	–
590	515069.20	2229737.73	Метод спутниковых геодезических измерений (определений)	0.10	–
591	515065.28	2229739.68	Метод спутниковых геодезических измерений (определений)	0.10	–
592	515061.00	2229742.36	Метод спутниковых геодезических измерений (определений)	0.10	–
593	515057.27	2229744.37	Метод спутниковых геодезических измерений (определений)	0.10	–
594	515051.24	2229747.53	Метод спутниковых геодезических измерений (определений)	0.10	–
595	515045.41	2229750.85	Метод спутниковых геодезических измерений (определений)	0.10	–
596	515039.49	2229754.17	Метод спутниковых геодезических измерений (определений)	0.10	–
597	515032.93	2229757.91	Метод спутниковых геодезических измерений (определений)	0.10	–
598	515030.41	2229759.20	Метод спутниковых геодезических измерений (определений)	0.10	–
599	515026.91	2229761.20	Метод спутниковых геодезических измерений (определений)	0.10	–
600	515026.12	2229763.88	Метод спутниковых геодезических измерений (определений)	0.10	–
601	515022.62	2229773.07	Метод спутниковых геодезических	0.10	–

			измерений (определений)		
602	515021.37	2229776.28	Метод спутниковых геодезических измерений (определений)	0.10	–
603	515018.66	2229780.38	Метод спутниковых геодезических измерений (определений)	0.10	–
604	515024.17	2229788.68	Метод спутниковых геодезических измерений (определений)	0.10	–
605	515029.57	2229800.50	Метод спутниковых геодезических измерений (определений)	0.10	–
606	515029.51	2229814.23	Метод спутниковых геодезических измерений (определений)	0.10	–
607	515019.74	2229830.00	Метод спутниковых геодезических измерений (определений)	0.10	–
608	515012.53	2229834.15	Метод спутниковых геодезических измерений (определений)	0.10	–
609	515008.98	2229829.31	Метод спутниковых геодезических измерений (определений)	0.10	–
610	514999.04	2229810.95	Метод спутниковых геодезических измерений (определений)	0.10	–
611	514987.41	2229790.48	Метод спутниковых геодезических измерений (определений)	0.10	–
612	514982.43	2229786.42	Метод спутниковых геодезических измерений (определений)	0.10	–
613	514976.92	2229784.41	Метод спутниковых геодезических измерений (определений)	0.10	–
614	514969.34	2229781.64	Метод спутниковых геодезических измерений (определений)	0.10	–
615	514960.11	2229778.71	Метод спутниковых геодезических измерений (определений)	0.10	–
616	514953.14	2229779.75	Метод спутниковых геодезических измерений (определений)	0.10	–
617	514948.12	2229782.54	Метод спутниковых геодезических измерений (определений)	0.10	–
618	514909.40	2229800.48	Метод спутниковых геодезических измерений	0.10	–

			(определений)		
619	514904.89	2229792.44	Метод спутниковых геодезических измерений (определений)	0.10	–
620	514890.39	2229765.87	Метод спутниковых геодезических измерений (определений)	0.10	–
621	514874.37	2229737.67	Метод спутниковых геодезических измерений (определений)	0.10	–
622	514840.41	2229675.13	Метод спутниковых геодезических измерений (определений)	0.10	–
623	514826.80	2229652.06	Метод спутниковых геодезических измерений (определений)	0.10	–
624	514825.95	2229651.32	Метод спутниковых геодезических измерений (определений)	0.10	–
625	514824.15	2229648.05	Метод спутниковых геодезических измерений (определений)	0.10	–
626	514823.16	2229643.82	Метод спутниковых геодезических измерений (определений)	0.10	–
627	514810.28	2229621.29	Метод спутниковых геодезических измерений (определений)	0.10	–
628	514795.11	2229593.03	Метод спутниковых геодезических измерений (определений)	0.10	–
629	514778.72	2229561.50	Метод спутниковых геодезических измерений (определений)	0.10	–
630	514737.79	2229487.40	Метод спутниковых геодезических измерений (определений)	0.10	–
631	514708.12	2229430.96	Метод спутниковых геодезических измерений (определений)	0.10	–
632	514694.37	2229406.10	Метод спутниковых геодезических измерений (определений)	0.10	–
633	514678.56	2229376.75	Метод спутниковых геодезических измерений (определений)	0.10	–
634	514671.96	2229364.50	Метод спутниковых геодезических измерений (определений)	0.10	–
635	514670.63	2229364.05	Метод спутниковых геодезических измерений (определений)	0.10	–

636	514657.70	2229365.62	Метод спутниковых геодезических измерений (определений)	0.10	–
637	514646.21	2229370.92	Метод спутниковых геодезических измерений (определений)	0.10	–
638	514627.20	2229380.47	Метод спутниковых геодезических измерений (определений)	0.10	–
639	514584.06	2229401.59	Метод спутниковых геодезических измерений (определений)	0.10	–
640	514577.52	2229405.13	Метод спутниковых геодезических измерений (определений)	0.10	–
641	514568.72	2229409.95	Метод спутниковых геодезических измерений (определений)	0.10	–
642	514551.41	2229416.25	Метод спутниковых геодезических измерений (определений)	0.10	–
643	514547.84	2229414.35	Метод спутниковых геодезических измерений (определений)	0.10	–
644	514498.38	2229447.79	Метод спутниковых геодезических измерений (определений)	0.10	–
645	514497.21	2229447.50	Метод спутниковых геодезических измерений (определений)	0.10	–
646	514476.47	2229413.10	Метод спутниковых геодезических измерений (определений)	0.10	–
647	514473.32	2229413.12	Метод спутниковых геодезических измерений (определений)	0.10	–
648	514434.25	2229434.00	Метод спутниковых геодезических измерений (определений)	0.10	–
649	514407.66	2229448.10	Метод спутниковых геодезических измерений (определений)	0.10	–
650	514389.32	2229457.29	Метод спутниковых геодезических измерений (определений)	0.10	–
651	514362.31	2229472.30	Метод спутниковых геодезических измерений (определений)	0.10	–
652	514351.08	2229478.50	Метод спутниковых геодезических измерений (определений)	0.10	–
653	514344.02	2229482.69	Метод спутниковых	0.10	–

			геодезических измерений (определений)		
654	514342.82	2229482.63	Метод спутниковых геодезических измерений (определений)	0.10	–
655	514337.46	2229472.44	Метод спутниковых геодезических измерений (определений)	0.10	–
656	514328.51	2229455.40	Метод спутниковых геодезических измерений (определений)	0.10	–
657	514310.54	2229422.54	Метод спутниковых геодезических измерений (определений)	0.10	–
658	514307.97	2229420.83	Метод спутниковых геодезических измерений (определений)	0.10	–
659	514305.62	2229421.65	Метод спутниковых геодезических измерений (определений)	0.10	–
660	514289.62	2229430.35	Метод спутниковых геодезических измерений (определений)	0.10	–
661	514271.03	2229439.62	Метод спутниковых геодезических измерений (определений)	0.10	–
662	514251.74	2229450.90	Метод спутниковых геодезических измерений (определений)	0.10	–
663	514242.12	2229455.29	Метод спутниковых геодезических измерений (определений)	0.10	–
664	514156.07	2229503.32	Метод спутниковых геодезических измерений (определений)	0.10	–
665	514144.96	2229509.62	Метод спутниковых геодезических измерений (определений)	0.10	–
666	514135.25	2229515.48	Метод спутниковых геодезических измерений (определений)	0.10	–
667	514129.87	2229518.40	Метод спутниковых геодезических измерений (определений)	0.10	–
668	514115.19	2229526.67	Метод спутниковых геодезических измерений (определений)	0.10	–
669	514108.11	2229526.34	Метод спутниковых геодезических измерений (определений)	0.10	–
670	514076.06	2229542.36	Метод спутниковых геодезических	0.10	–

			измерений (определений)		
671	514074.06	2229543.40	Метод спутниковых геодезических измерений (определений)	0.10	–
672	514072.63	2229543.92	Метод спутниковых геодезических измерений (определений)	0.10	–
673	514071.98	2229543.56	Метод спутниковых геодезических измерений (определений)	0.10	–
674	514061.49	2229523.66	Метод спутниковых геодезических измерений (определений)	0.10	–
675	514040.44	2229483.12	Метод спутниковых геодезических измерений (определений)	0.10	–
676	514038.47	2229482.58	Метод спутниковых геодезических измерений (определений)	0.10	–
677	514017.56	2229493.76	Метод спутниковых геодезических измерений (определений)	0.10	–
678	514006.93	2229500.27	Метод спутниковых геодезических измерений (определений)	0.10	–
679	513978.05	2229502.04	Метод спутниковых геодезических измерений (определений)	0.10	–
680	513969.30	2229502.86	Метод спутниковых геодезических измерений (определений)	0.10	–
681	513966.97	2229502.36	Метод спутниковых геодезических измерений (определений)	0.10	–
682	513963.53	2229500.61	Метод спутниковых геодезических измерений (определений)	0.10	–
683	513951.18	2229493.52	Метод спутниковых геодезических измерений (определений)	0.10	–
684	513933.19	2229502.51	Метод спутниковых геодезических измерений (определений)	0.10	–
685	513912.91	2229513.69	Метод спутниковых геодезических измерений (определений)	0.10	–
686	513896.76	2229522.67	Метод спутниковых геодезических измерений (определений)	0.10	–
687	513877.14	2229502.28	Метод спутниковых геодезических измерений	0.10	–

			(определений)		
688	513867.84	2229507.46	Метод спутниковых геодезических измерений (определений)	0.10	–
689	513862.74	2229507.71	Метод спутниковых геодезических измерений (определений)	0.10	–
690	513857.66	2229510.62	Метод спутниковых геодезических измерений (определений)	0.10	–
691	513843.44	2229493.95	Метод спутниковых геодезических измерений (определений)	0.10	–
692	513844.64	2229493.23	Метод спутниковых геодезических измерений (определений)	0.10	–
693	513841.64	2229487.87	Метод спутниковых геодезических измерений (определений)	0.10	–
694	513836.98	2229490.59	Метод спутниковых геодезических измерений (определений)	0.10	–
695	513837.77	2229491.99	Метод спутниковых геодезических измерений (определений)	0.10	–
696	513809.73	2229508.78	Метод спутниковых геодезических измерений (определений)	0.10	–
697	513809.09	2229507.61	Метод спутниковых геодезических измерений (определений)	0.10	–
698	513808.28	2229508.02	Метод спутниковых геодезических измерений (определений)	0.10	–
699	513807.06	2229505.82	Метод спутниковых геодезических измерений (определений)	0.10	–
700	513804.08	2229507.48	Метод спутниковых геодезических измерений (определений)	0.10	–
701	513805.23	2229509.65	Метод спутниковых геодезических измерений (определений)	0.10	–
702	513804.16	2229510.22	Метод спутниковых геодезических измерений (определений)	0.10	–
703	513807.03	2229515.65	Метод спутниковых геодезических измерений (определений)	0.10	–
704	513812.00	2229512.80	Метод спутниковых геодезических измерений (определений)	0.10	–

705	513811.31	2229511.59	Метод спутниковых геодезических измерений (определений)	0.10	–
706	513839.30	2229494.81	Метод спутниковых геодезических измерений (определений)	0.10	–
707	513839.96	2229495.99	Метод спутниковых геодезических измерений (определений)	0.10	–
708	513841.69	2229494.98	Метод спутниковых геодезических измерений (определений)	0.10	–
709	513857.21	2229513.18	Метод спутниковых геодезических измерений (определений)	0.10	–
710	513863.32	2229509.68	Метод спутниковых геодезических измерений (определений)	0.10	–
711	513868.40	2229509.43	Метод спутниковых геодезических измерений (определений)	0.10	–
712	513876.77	2229504.78	Метод спутниковых геодезических измерений (определений)	0.10	–
713	513896.39	2229525.17	Метод спутниковых геодезических измерений (определений)	0.10	–
714	513913.89	2229515.44	Метод спутниковых геодезических измерений (определений)	0.10	–
715	513934.12	2229504.28	Метод спутниковых геодезических измерений (определений)	0.10	–
716	513951.11	2229495.79	Метод спутниковых геодезических измерений (определений)	0.10	–
717	513962.58	2229502.37	Метод спутниковых геодезических измерений (определений)	0.10	–
718	513966.30	2229504.26	Метод спутниковых геодезических измерений (определений)	0.10	–
719	513969.18	2229504.88	Метод спутниковых геодезических измерений (определений)	0.10	–
720	513978.20	2229504.03	Метод спутниковых геодезических измерений (определений)	0.10	–
721	514007.55	2229502.23	Метод спутниковых геодезических измерений (определений)	0.10	–
722	514018.55	2229495.50	Метод спутниковых	0.10	–

			геодезических измерений (определений)		
723	514038.71	2229484.72	Метод спутниковых геодезических измерений (определений)	0.10	–
724	514039.07	2229484.82	Метод спутниковых геодезических измерений (определений)	0.10	–
725	514059.72	2229524.59	Метод спутниковых геодезических измерений (определений)	0.10	–
726	514070.49	2229545.03	Метод спутниковых геодезических измерений (определений)	0.10	–
727	514072.46	2229546.11	Метод спутниковых геодезических измерений (определений)	0.10	–
728	514074.87	2229545.23	Метод спутниковых геодезических измерений (определений)	0.10	–
729	514076.97	2229544.14	Метод спутниковых геодезических измерений (определений)	0.10	–
730	514108.54	2229528.36	Метод спутниковых геодезических измерений (определений)	0.10	–
731	514115.66	2229528.69	Метод спутниковых геодезических измерений (определений)	0.10	–
732	514130.84	2229520.15	Метод спутниковых геодезических измерений (определений)	0.10	–
733	514136.24	2229517.23	Метод спутниковых геодезических измерений (определений)	0.10	–
734	514145.97	2229511.35	Метод спутниковых геодезических измерений (определений)	0.10	–
735	514157.05	2229505.06	Метод спутниковых геодезических измерений (определений)	0.10	–
736	514243.02	2229457.08	Метод спутниковых геодезических измерений (определений)	0.10	–
737	514252.66	2229452.68	Метод спутниковых геодезических измерений (определений)	0.10	–
738	514271.98	2229441.38	Метод спутниковых геодезических измерений (определений)	0.10	–
739	514290.54	2229432.12	Метод спутниковых геодезических	0.10	–

			измерений (определений)		
740	514306.44	2229423.48	Метод спутниковых геодезических измерений (определений)	0.10	–
741	514307.69	2229423.05	Метод спутниковых геодезических измерений (определений)	0.10	–
742	514309.02	2229423.93	Метод спутниковых геодезических измерений (определений)	0.10	–
743	514326.75	2229456.34	Метод спутниковых геодезических измерений (определений)	0.10	–
744	514335.69	2229473.37	Метод спутниковых геодезических измерений (определений)	0.10	–
745	514341.58	2229484.56	Метод спутниковых геодезических измерений (определений)	0.10	–
746	514344.52	2229484.72	Метод спутниковых геодезических измерений (определений)	0.10	–
747	514352.07	2229480.25	Метод спутниковых геодезических измерений (определений)	0.10	–
748	514363.28	2229474.05	Метод спутниковых геодезических измерений (определений)	0.10	–
749	514390.25	2229459.06	Метод спутниковых геодезических измерений (определений)	0.10	–
750	514408.59	2229449.88	Метод спутниковых геодезических измерений (определений)	0.10	–
751	514435.19	2229435.77	Метод спутниковых геодезических измерений (определений)	0.10	–
752	514473.83	2229415.12	Метод спутниковых геодезических измерений (определений)	0.10	–
753	514475.34	2229415.11	Метод спутниковых геодезических измерений (определений)	0.10	–
754	514495.93	2229449.25	Метод спутниковых геодезических измерений (определений)	0.10	–
755	514498.77	2229449.94	Метод спутниковых геодезических измерений (определений)	0.10	–
756	514547.96	2229416.68	Метод спутниковых геодезических измерений	0.10	–

			(определений)		
757	514551.27	2229418.44	Метод спутниковых геодезических измерений (определений)	0.10	–
758	514569.55	2229411.78	Метод спутниковых геодезических измерений (определений)	0.10	–
759	514578.48	2229406.88	Метод спутниковых геодезических измерений (определений)	0.10	–
760	514584.98	2229403.37	Метод спутниковых геодезических измерений (определений)	0.10	–
761	514628.09	2229382.25	Метод спутниковых геодезических измерений (определений)	0.10	–
762	514647.08	2229372.72	Метод спутниковых геодезических измерений (определений)	0.10	–
763	514658.25	2229367.57	Метод спутниковых геодезических измерений (определений)	0.10	–
764	514670.42	2229366.09	Метод спутниковых геодезических измерений (определений)	0.10	–
765	514670.57	2229366.14	Метод спутниковых геодезических измерений (определений)	0.10	–
766	514676.80	2229377.70	Метод спутниковых геодезических измерений (определений)	0.10	–
767	514692.61	2229407.06	Метод спутниковых геодезических измерений (определений)	0.10	–
768	514706.36	2229431.90	Метод спутниковых геодезических измерений (определений)	0.10	–
769	514736.03	2229488.36	Метод спутниковых геодезических измерений (определений)	0.10	–
770	514776.96	2229562.45	Метод спутниковых геодезических измерений (определений)	0.10	–
771	514793.34	2229593.96	Метод спутниковых геодезических измерений (определений)	0.10	–
772	514808.53	2229622.26	Метод спутниковых геодезических измерений (определений)	0.10	–
773	514821.29	2229644.56	Метод спутниковых геодезических измерений (определений)	0.10	–

774	514822.26	2229648.77	Метод спутниковых геодезических измерений (определений)	0.10	–
775	514824.37	2229652.60	Метод спутниковых геодезических измерений (определений)	0.10	–
776	514825.24	2229653.36	Метод спутниковых геодезических измерений (определений)	0.10	–
777	514838.66	2229676.13	Метод спутниковых геодезических измерений (определений)	0.10	–
778	514872.62	2229738.63	Метод спутниковых геодезических измерений (определений)	0.10	–
779	514888.64	2229766.84	Метод спутниковых геодезических измерений (определений)	0.10	–
780	514903.14	2229793.41	Метод спутниковых геодезических измерений (определений)	0.10	–
781	514908.56	2229803.07	Метод спутниковых геодезических измерений (определений)	0.10	–
782	514949.03	2229784.32	Метод спутниковых геодезических измерений (определений)	0.10	–
783	514953.79	2229781.67	Метод спутниковых геодезических измерений (определений)	0.10	–
784	514959.95	2229780.76	Метод спутниковых геодезических измерений (определений)	0.10	–
785	514968.69	2229783.53	Метод спутниковых геодезических измерений (определений)	0.10	–
786	514976.24	2229786.29	Метод спутниковых геодезических измерений (определений)	0.10	–
787	514981.43	2229788.18	Метод спутниковых геодезических измерений (определений)	0.10	–
788	514985.86	2229791.80	Метод спутниковых геодезических измерений (определений)	0.10	–
789	514997.29	2229811.92	Метод спутниковых геодезических измерений (определений)	0.10	–
790	515007.29	2229830.38	Метод спутниковых геодезических измерений (определений)	0.10	–
791	515010.79	2229835.15	Метод спутниковых	0.10	–

			геодезических измерений (определений)		
792	515003.86	2229839.13	Метод спутниковых геодезических измерений (определений)	0.10	–
793	514984.46	2229848.53	Метод спутниковых геодезических измерений (определений)	0.10	–
794	514981.10	2229851.07	Метод спутниковых геодезических измерений (определений)	0.10	–
795	514977.56	2229854.33	Метод спутниковых геодезических измерений (определений)	0.10	–
796	514992.33	2229883.43	Метод спутниковых геодезических измерений (определений)	0.10	–
797	515007.96	2229912.84	Метод спутниковых геодезических измерений (определений)	0.10	–
798	514982.37	2229922.92	Метод спутниковых геодезических измерений (определений)	0.10	–
799	514979.45	2229924.61	Метод спутниковых геодезических измерений (определений)	0.10	–
800	514977.32	2229926.87	Метод спутниковых геодезических измерений (определений)	0.10	–
801	514956.95	2229948.05	Метод спутниковых геодезических измерений (определений)	0.10	–
802	514952.17	2229953.13	Метод спутниковых геодезических измерений (определений)	0.10	–
803	514943.61	2229960.76	Метод спутниковых геодезических измерений (определений)	0.10	–
804	514934.93	2229970.40	Метод спутниковых геодезических измерений (определений)	0.10	–
805	514934.93	2229970.15	Метод спутниковых геодезических измерений (определений)	0.10	–
806	514926.48	2229960.69	Метод спутниковых геодезических измерений (определений)	0.10	–
807	514878.09	2229912.23	Метод спутниковых геодезических измерений (определений)	0.10	–
808	514855.51	2229923.75	Метод спутниковых геодезических	0.10	–

			измерений (определений)		
809	514825.71	2229940.17	Метод спутниковых геодезических измерений (определений)	0.10	–
810	514813.62	2229946.58	Метод спутниковых геодезических измерений (определений)	0.10	–
811	514784.40	2229961.61	Метод спутниковых геодезических измерений (определений)	0.10	–
812	514745.95	2229984.01	Метод спутниковых геодезических измерений (определений)	0.10	–
813	514734.60	2229991.04	Метод спутниковых геодезических измерений (определений)	0.10	–
814	514717.18	2230000.11	Метод спутниковых геодезических измерений (определений)	0.10	–
815	514694.80	2230012.11	Метод спутниковых геодезических измерений (определений)	0.10	–
816	514661.77	2230031.35	Метод спутниковых геодезических измерений (определений)	0.10	–
817	514649.98	2230037.69	Метод спутниковых геодезических измерений (определений)	0.10	–
818	514639.88	2230028.04	Метод спутниковых геодезических измерений (определений)	0.10	–
819	514617.04	2229985.47	Метод спутниковых геодезических измерений (определений)	0.10	–
820	514621.73	2229978.66	Метод спутниковых геодезических измерений (определений)	0.10	–
821	514629.58	2229972.38	Метод спутниковых геодезических измерений (определений)	0.10	–
822	514628.33	2229970.82	Метод спутниковых геодезических измерений (определений)	0.10	–
823	514620.25	2229977.28	Метод спутниковых геодезических измерений (определений)	0.10	–
824	514614.70	2229985.34	Метод спутниковых геодезических измерений (определений)	0.10	–
825	514638.27	2230029.27	Метод спутниковых геодезических измерений	0.10	–

			(определений)		
826	514649.65	2230040.14	Метод спутниковых геодезических измерений (определений)	0.10	–
827	514662.75	2230033.10	Метод спутниковых геодезических измерений (определений)	0.10	–
828	514695.78	2230013.86	Метод спутниковых геодезических измерений (определений)	0.10	–
829	514718.11	2230001.88	Метод спутниковых геодезических измерений (определений)	0.10	–
830	514735.59	2229992.78	Метод спутниковых геодезических измерений (определений)	0.10	–
831	514746.98	2229985.72	Метод спутниковых геодезических измерений (определений)	0.10	–
832	514785.36	2229963.36	Метод спутниковых геодезических измерений (определений)	0.10	–
833	514814.55	2229948.35	Метод спутниковых геодезических измерений (определений)	0.10	–
834	514826.66	2229941.93	Метод спутниковых геодезических измерений (определений)	0.10	–
835	514856.45	2229925.52	Метод спутниковых геодезических измерений (определений)	0.10	–
836	514877.70	2229914.67	Метод спутниковых геодезических измерений (определений)	0.10	–
837	514925.03	2229962.06	Метод спутниковых геодезических измерений (определений)	0.10	–
838	514932.92	2229970.90	Метод спутниковых геодезических измерений (определений)	0.10	–
839	514932.92	2229970.95	Метод спутниковых геодезических измерений (определений)	0.10	–
840	514923.98	2229977.69	Метод спутниковых геодезических измерений (определений)	0.10	–
841	514926.29	2229981.22	Метод спутниковых геодезических измерений (определений)	0.10	–
842	514925.54	2229984.32	Метод спутниковых геодезических измерений (определений)	0.10	–

843	514925.98	2229985.06	Метод спутниковых геодезических измерений (определений)	0.10	–
844	514925.94	2229985.23	Метод спутниковых геодезических измерений (определений)	0.10	–
845	514925.61	2229985.46	Метод спутниковых геодезических измерений (определений)	0.10	–
846	514925.41	2229984.86	Метод спутниковых геодезических измерений (определений)	0.10	–
847	514922.09	2229987.18	Метод спутниковых геодезических измерений (определений)	0.10	–
848	514924.94	2229990.04	Метод спутниковых геодезических измерений (определений)	0.10	–
849	514930.21	2229985.94	Метод спутниковых геодезических измерений (определений)	0.10	–
850	514930.13	2229983.42	Метод спутниковых геодезических измерений (определений)	0.10	–
851	514928.99	2229981.69	Метод спутниковых геодезических измерений (определений)	0.10	–
852	514930.96	2229977.83	Метод спутниковых геодезических измерений (определений)	0.10	–
853	514935.14	2229975.13	Метод спутниковых геодезических измерений (определений)	0.10	–
854	514956.13	2229967.20	Метод спутниковых геодезических измерений (определений)	0.10	–
855	514950.41	2229958.33	Метод спутниковых геодезических измерений (определений)	0.10	–
856	514958.93	2229950.04	Метод спутниковых геодезических измерений (определений)	0.10	–
857	514971.26	2229937.13	Метод спутниковых геодезических измерений (определений)	0.10	–
858	515001.41	2229920.98	Метод спутниковых геодезических измерений (определений)	0.10	–
859	515014.41	2229944.69	Метод спутниковых геодезических измерений (определений)	0.10	–
860	515042.14	2229995.15	Метод спутниковых	0.10	–

			геодезических измерений (определений)		
861	515055.77	2230018.80	Метод спутниковых геодезических измерений (определений)	0.10	–
862	515063.66	2230032.27	Метод спутниковых геодезических измерений (определений)	0.10	–
863	515066.77	2230031.95	Метод спутниковых геодезических измерений (определений)	0.10	–
864	515073.95	2230028.15	Метод спутниковых геодезических измерений (определений)	0.10	–
865	515074.30	2230026.13	Метод спутниковых геодезических измерений (определений)	0.10	–
866	515073.27	2230024.20	Метод спутниковых геодезических измерений (определений)	0.10	–
867	515073.34	2230023.59	Метод спутниковых геодезических измерений (определений)	0.10	–
868	515096.33	2230011.69	Метод спутниковых геодезических измерений (определений)	0.10	–
869	515106.19	2230005.65	Метод спутниковых геодезических измерений (определений)	0.10	–
870	515121.18	2229996.90	Метод спутниковых геодезических измерений (определений)	0.10	–
871	515137.91	2229986.53	Метод спутниковых геодезических измерений (определений)	0.10	–
872	515135.81	2229982.12	Метод спутниковых геодезических измерений (определений)	0.10	–
873	515134.01	2229982.97	Метод спутниковых геодезических измерений (определений)	0.10	–
874	515135.34	2229985.77	Метод спутниковых геодезических измерений (определений)	0.10	–
875	515120.15	2229995.19	Метод спутниковых геодезических измерений (определений)	0.10	–
876	515105.16	2230003.94	Метод спутниковых геодезических измерений (определений)	0.10	–
877	515095.34	2230009.95	Метод спутниковых геодезических	0.10	–

			измерений (определений)		
878	515071.47	2230022.31	Метод спутниковых геодезических измерений (определений)	0.10	–
879	515071.21	2230024.59	Метод спутниковых геодезических измерений (определений)	0.10	–
880	515072.21	2230026.47	Метод спутниковых геодезических измерений (определений)	0.10	–
881	515072.15	2230026.84	Метод спутниковых геодезических измерений (определений)	0.10	–
882	515066.18	2230030.00	Метод спутниковых геодезических измерений (определений)	0.10	–
883	515064.75	2230030.15	Метод спутниковых геодезических измерений (определений)	0.10	–
884	515057.50	2230017.79	Метод спутниковых геодезических измерений (определений)	0.10	–
885	515043.88	2229994.17	Метод спутниковых геодезических измерений (определений)	0.10	–
886	515016.16	2229943.73	Метод спутниковых геодезических измерений (определений)	0.10	–
887	515002.22	2229918.29	Метод спутниковых геодезических измерений (определений)	0.10	–
888	514973.62	2229933.60	Метод спутниковых геодезических измерений (определений)	0.10	–
889	514978.77	2229928.25	Метод спутниковых геодезических измерений (определений)	0.10	–
890	514980.71	2229926.19	Метод спутниковых геодезических измерений (определений)	0.10	–
891	514983.24	2229924.72	Метод спутниковых геодезических измерений (определений)	0.10	–
892	515010.78	2229913.88	Метод спутниковых геодезических измерений (определений)	0.10	–
893	514994.09	2229882.50	Метод спутниковых геодезических измерений (определений)	0.10	–
894	514980.03	2229854.78	Метод спутниковых геодезических измерений	0.10	–

			(определений)		
895	514982.38	2229852.61	Метод спутниковых геодезических измерений (определений)	0.10	–
896	514985.51	2229850.24	Метод спутниковых геодезических измерений (определений)	0.10	–
897	515004.80	2229840.90	Метод спутниковых геодезических измерений (определений)	0.10	–
898	515011.98	2229836.77	Метод спутниковых геодезических измерений (определений)	0.10	–
899	515015.49	2229841.56	Метод спутниковых геодезических измерений (определений)	0.10	–
900	515025.67	2229850.09	Метод спутниковых геодезических измерений (определений)	0.10	–
901	515037.13	2229858.60	Метод спутниковых геодезических измерений (определений)	0.10	–
902	515054.74	2229869.13	Метод спутниковых геодезических измерений (определений)	0.10	–
903	515074.31	2229882.17	Метод спутниковых геодезических измерений (определений)	0.10	–
904	515089.98	2229891.61	Метод спутниковых геодезических измерений (определений)	0.10	–
905	515101.60	2229877.84	Метод спутниковых геодезических измерений (определений)	0.10	–
906	515128.86	2229899.34	Метод спутниковых геодезических измерений (определений)	0.10	–
907	515131.65	2229900.65	Метод спутниковых геодезических измерений (определений)	0.10	–
908	515132.22	2229900.51	Метод спутниковых геодезических измерений (определений)	0.10	–
909	515135.43	2229900.98	Метод спутниковых геодезических измерений (определений)	0.10	–
910	515139.09	2229883.68	Метод спутниковых геодезических измерений (определений)	0.10	–
558	515135.89	2229882.93	Метод спутниковых геодезических измерений (определений)	0.10	–

–	–	–	–	–	–
911	514953.11	2229966.20	Метод спутниковых геодезических измерений (определений)	0.10	–
912	514935.36	2229972.90	Метод спутниковых геодезических измерений (определений)	0.10	–
913	514945.02	2229962.18	Метод спутниковых геодезических измерений (определений)	0.10	–
914	514948.51	2229959.08	Метод спутниковых геодезических измерений (определений)	0.10	–
911	514953.11	2229966.20	Метод спутниковых геодезических измерений (определений)	0.10	–
–	–	–	–	–	–
915	514929.58	2229976.33	Метод спутниковых геодезических измерений (определений)	0.10	–
916	514928.35	2229977.13	Метод спутниковых геодезических измерений (определений)	0.10	–
917	514927.31	2229979.13	Метод спутниковых геодезических измерений (определений)	0.10	–
918	514926.68	2229978.16	Метод спутниковых геодезических измерений (определений)	0.10	–
919	514930.39	2229975.44	Метод спутниковых геодезических измерений (определений)	0.10	–
915	514929.58	2229976.33	Метод спутниковых геодезических измерений (определений)	0.10	–

3. Сведения о характерных точках части (частей) границы объекта

Обозначение характерных точек части границы	Координаты, м		Метод определения координат характерной точки	Средняя квадратическая погрешность положения характерной точки (M_t), м	Описание обозначения точки на местности (при наличии)
	X	Y			
1	2	3	4	5	6
–	–	–	–	–	–

Схема расположения границ публичного сервитута
для эксплуатации объекта электросетевого хозяйства
«Электросетевой комплекс Подстанция 110/35/6кВ «Южная»((КЛ 6 кВ: Ф. Латышева от РП-87, Ф. ГТС, Ф. Перекачка-5, ТП-7185, ТП- 7047, ТП-7147, ТП-7072, ТП-7335, ТП-7006»
(наименование объекта)

Обзорная схема границ объекта

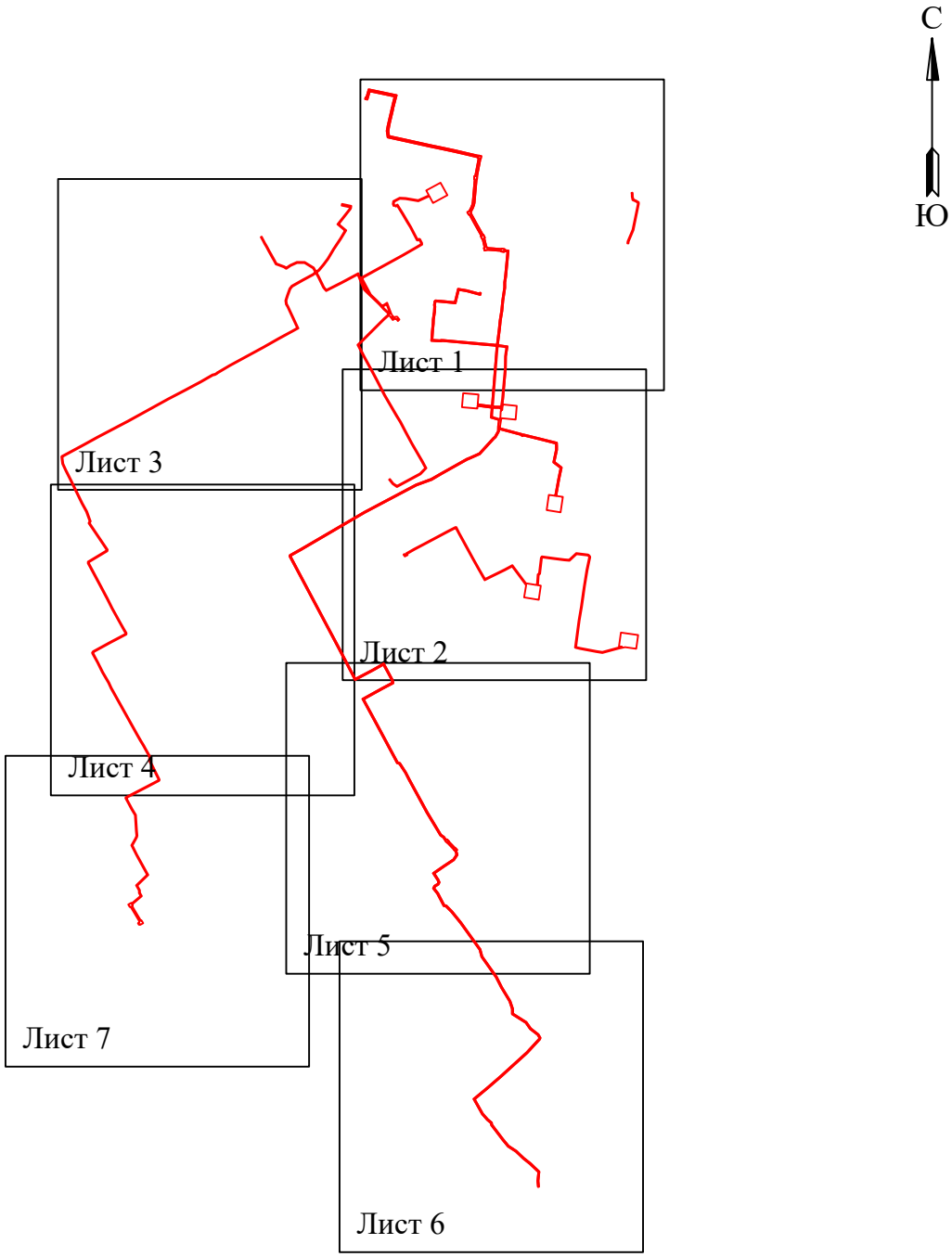

Условные обозначения:

- граница устанавливаемой зоны публичного сервитута

Схема расположения границ публичного сервитута

для эксплуатации объекта электросетевого хозяйства

«Электросетевой комплекс Подстанция 110/35/6кВ «Южная»((КЛ 6 кВ: Ф. Латышева от РП-87, Ф. ГТС, Ф. Перекачка-5, ТП-7185, ТП- 7047, ТП-7147, ТП-7072, ТП-7335, ТП-7006»

(наименование объекта)

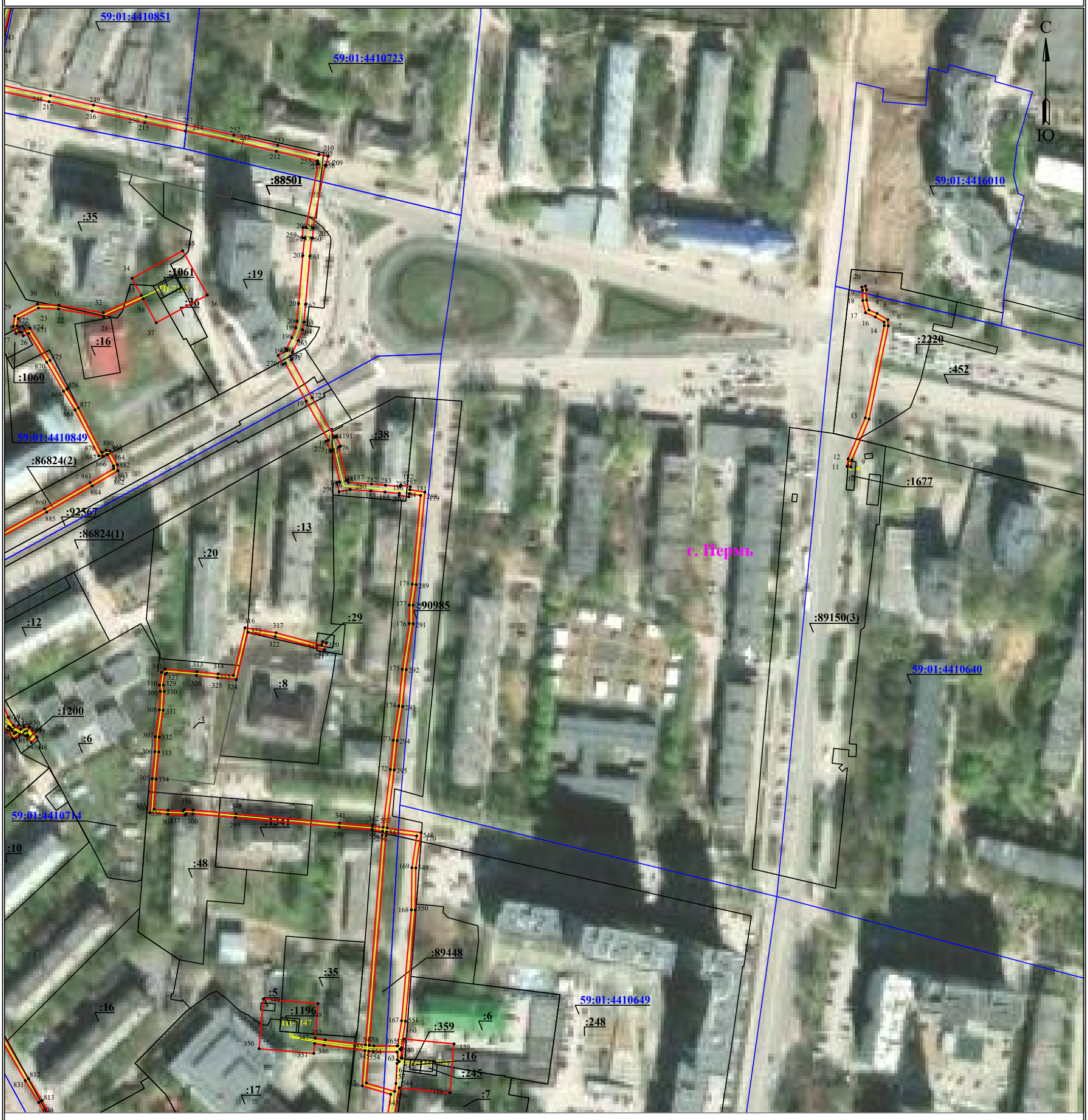

Масштаб 1:2000

Лист 1 из 7

Используемые условные знаки и обозначения:

- ● 1 - обозначение характерной точки границы устанавливаемого публичного сервитута
- границы земельных участков, попадающих в зону публичного сервитута
- граница кадастрового квартала
- 59:01:3810290 - номер кадастрового квартала
- граница устанавливаемого публичного сервитута
- г. Пермь - наименование населенного пункта
- ось линии, контур объекта

Схема расположения границ публичного сервитута
для эксплуатации объекта электросетевого хозяйства
«Электросетевой комплекс Подстанция 110/35/6кВ «Южная»((КЛ 6 кВ: Ф. Латышева от РП-87, Ф. ГТС, Ф. Перекачка-5, ТП-7185, ТП- 7047, ТП-7147, ТП-7072, ТП-7335, ТП-7006»

(наименование объекта)

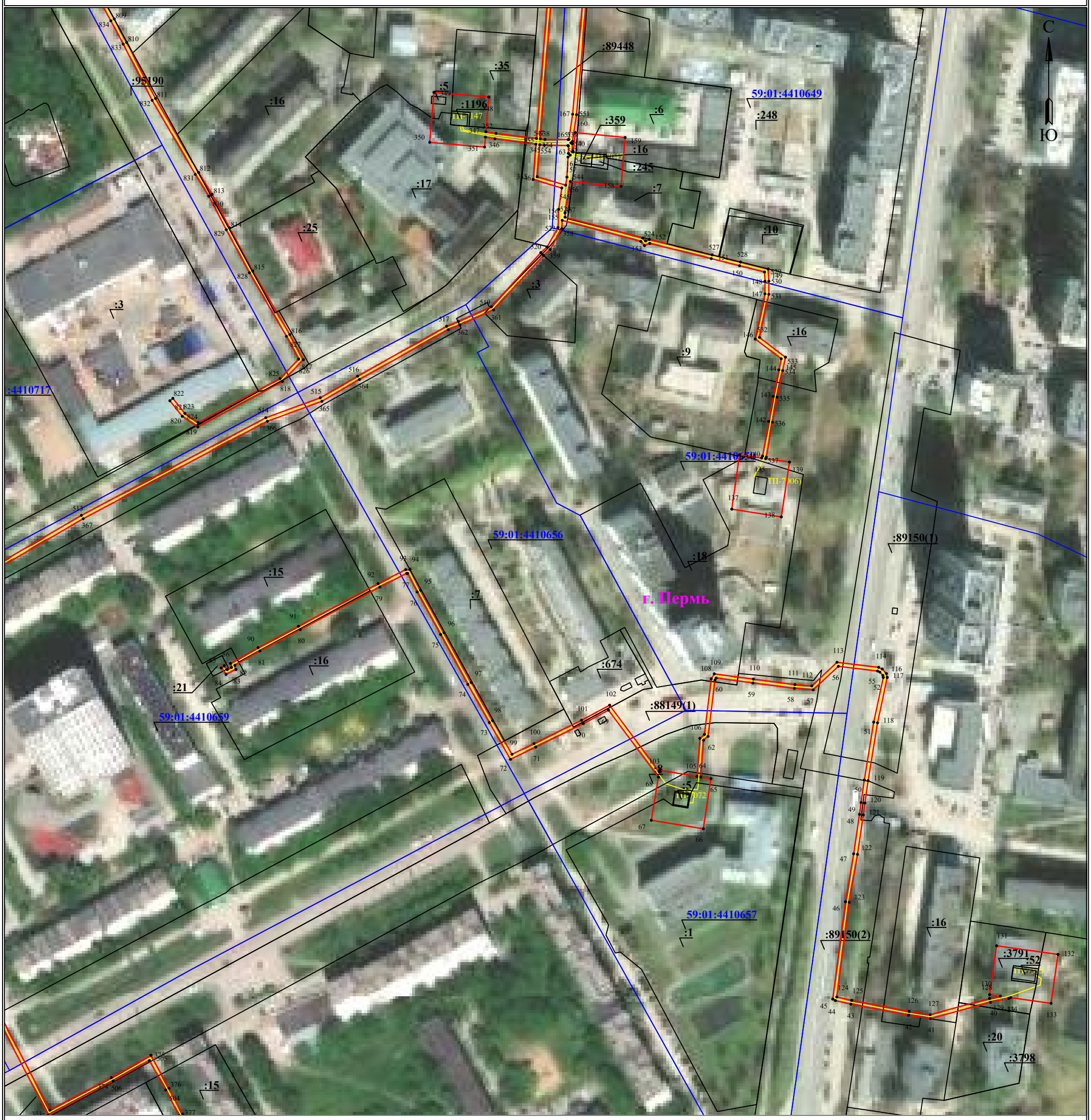

Масштаб 1:2000

Лист 2 из 7

Используемые условные знаки и обозначения:

- ● 1 - обозначение характерной точки границы устанавливаемого публичного сервитута
- границы земельных участков, попадающих в зону публичного сервитута
- граница кадастрового квартала
- 59:01:3810290 - номер кадастрового квартала
- граница устанавливаемого публичного сервитута
- г. Пермь - наименование населенного пункта
- ось линии, контур объекта

Схема расположения границ публичного сервитута
для эксплуатации объекта электросетевого хозяйства
«Электросетевой комплекс Подстанция 110/35/6кВ «Южная»((КЛ 6 кВ: Ф. Латышева от РП-87, Ф. ГТС, Ф. Перекачка-5, ТП-7185, ТП- 7047, ТП-7147, ТП-7072, ТП-7335, ТП-7006»
(наименование объекта)

Масштаб 1:2000

Лист 3 из 7

Используемые условные знаки и обозначения:

- ● 1 - обозначение характерной точки границы устанавливаемого публичного сервитута
- - границы земельных участков, попадающих в зону публичного сервитута
- - граница кадастрового квартала
- 59:01:3810290 - номер кадастрового квартала
- - граница устанавливаемого публичного сервитута
- г. Пермь - наименование населенного пункта
- - ось линии, контур объекта

Схема расположения границ публичного сервитута
для эксплуатации объекта электросетевого хозяйства
«Электросетевой комплекс Подстанция 110/35/6кВ «Южная»((КЛ 6 кВ: Ф. Латышева от РП-87, Ф. ГТС, Ф. Перекачка-5, ТП-7185, ТП- 7047, ТП-7147, ТП-7072, ТП-7335, ТП-7006»

(наименование объекта)

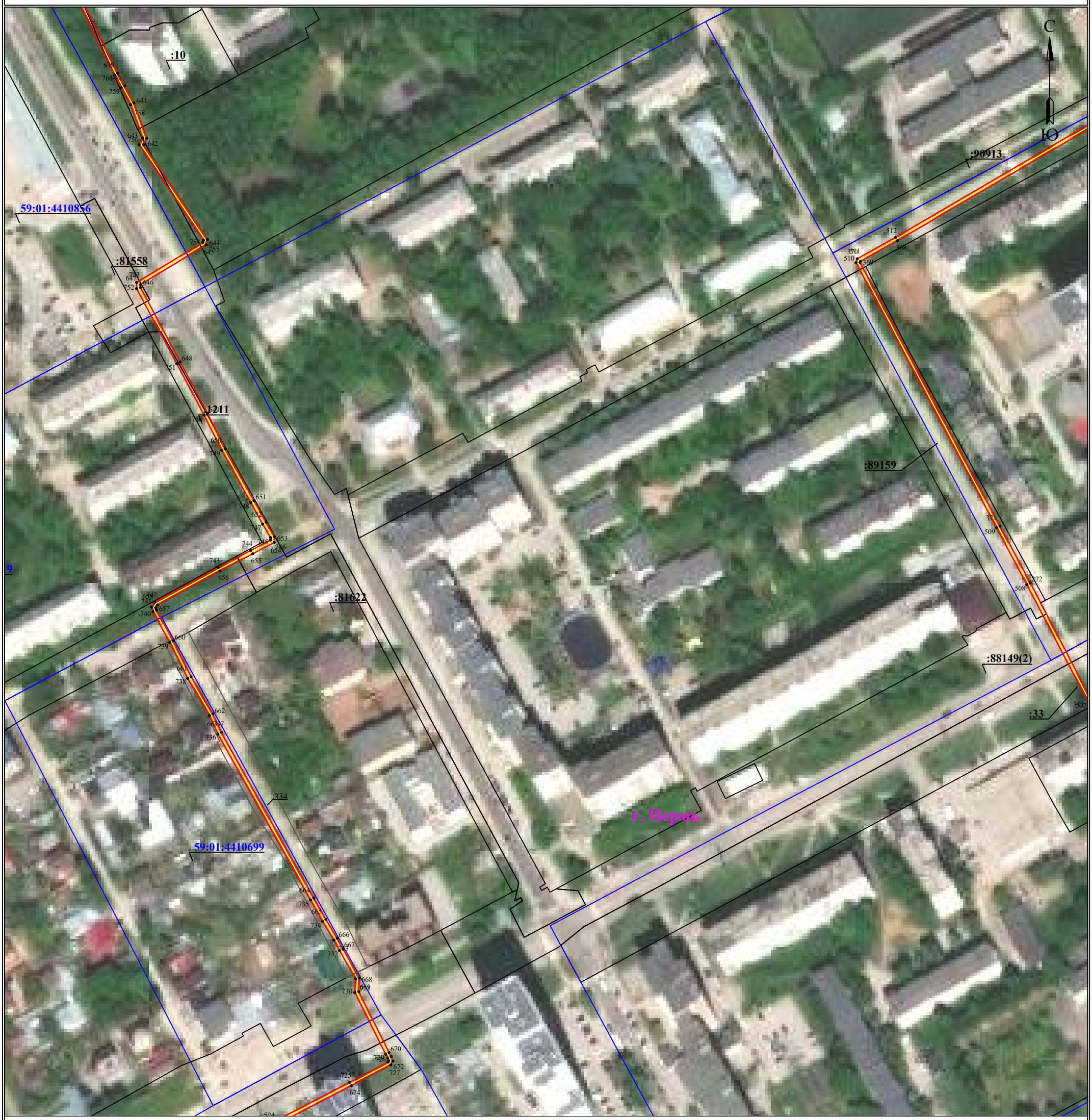

Масштаб 1:2000

Используемые условные знаки и обозначения:

- ● 1 - обозначение характерной точки границы устанавливаемого публичного сервитута
- - границы земельных участков, попадающих в зону публичного сервитута
- - граница кадастрового квартала
- 59:01:3810290 - номер кадастрового квартала
- - граница устанавливаемого публичного сервитута
- г. Пермь - наименование населенного пункта
- - ось линии, контур объекта

Схема расположения границ публичного сервитута
для эксплуатации объекта электросетевого хозяйства
«Электросетевой комплекс Подстанция 110/35/6кВ «Южная»((КЛ 6 кВ: Ф. Латышева от РП-87, Ф. ГТС, Ф. Перекачка-5, ТП-7185, ТП- 7047, ТП-7147, ТП-7072, ТП-7335, ТП-7006»

(наименование объекта)

Масштаб 1:2000

Используемые условные знаки и обозначения:

- ● 1 - обозначение характерной точки границы устанавливаемого публичного сервитута
- - границы земельных участков, попадающих в зону публичного сервитута
- - граница кадастрового квартала
- 59:01:3810290 - номер кадастрового квартала
- - граница устанавливаемого публичного сервитута
- г. Пермь - наименование населенного пункта
- - ось линии, контур объекта

Схема расположения границ публичного сервитута
для эксплуатации объекта электросетевого хозяйства
«Электросетевой комплекс Подстанция 110/35/6кВ «Южная»((КЛ 6 кВ: Ф. Латышева от РП-87, Ф. ГТС, Ф. Перекачка-5, ТП-7185, ТП- 7047, ТП-7147, ТП-7072, ТП-7335, ТП-7006»
(наименование объекта)

Масштаб 1:2000

Лист 6 из 7

Используемые условные знаки и обозначения:

- ● 1 - обозначение характерной точки границы устанавливаемого публичного сервитута
- границы земельных участков, попадающих в зону публичного сервитута
- граница кадастрового квартала
- 59:01:3810290 - номер кадастрового квартала
- граница устанавливаемого публичного сервитута
- г. Пермь - наименование населенного пункта
- ось линии, контур объекта

Схема расположения границ публичного сервитута

для эксплуатации объекта электросетевого хозяйства
«Электросетевой комплекс Подстанция 110/35/6кВ «Южная»((КЛ 6 кВ: Ф. Латышева от РП-87, Ф. ГТС, Ф. Перекачка-5, ТП-7185, ТП- 7047, ТП-7147, ТП-7072, ТП-7335, ТП-7006»

(наименование объекта)

Масштаб 1:2000

Используемые условные знаки и обозначения:

- ● 1 - обозначение характерной точки границы устанавливаемого публичного сервитута
- - границы земельных участков, попадающих в зону публичного сервитута
- - граница кадастрового квартала
- 59:01:3810290 - номер кадастрового квартала
- - граница устанавливаемого публичного сервитута
- г. Пермь - наименование населенного пункта
- - ось линии, контур объекта

ГРАФИЧЕСКОЕ ОПИСАНИЕ

местоположения границ публичного сервитута

«Электросетевой комплекс Подстанция 35/10-6кВ «Первомайская» (КЛ 6 кВ ф. Транзит-10, КЛ 6 кВ ф. Пермстрой, КЛ 10 кВ ф. Профилакторий, КЛ 10 кВ ф. ЦТП-2, КЛ 10 кВ ф. Субботино, КЛ 6 кВ ф. Осенцы, КЛ 6 кВ ф. Транзит-2, КТП-7108, ТП-7178, КТП-7262, КТП-7137)»

(наименование объекта, местоположение границ которого описано (далее - объект)

Раздел 1

Сведения об объекте		
№ п/п	Характеристики объекта	Описание характеристик
1	2	3
1	Местоположение объекта	Пермский край, Пермский городской округ, Пермь город
2	Площадь объекта +/- величина погрешности определения площади (Р+/- Дельта Р)	16137 кв.м ± 26.98 кв.м
3	Иные характеристики объекта	Публичный сервитут устанавливается в целях эксплуатации объекта электросетевого хозяйства «Электросетевой комплекс Подстанция 35/10-6кВ «Первомайская» (КЛ 6 кВ ф. Транзит-10, КЛ 6 кВ ф. Пермстрой, КЛ 10 кВ ф. Профилакторий, КЛ 10 кВ ф. ЦТП-2, КЛ 10 кВ ф. Субботино, КЛ 6 кВ ф. Осенцы, КЛ 6 кВ ф. Транзит-2, КТП-7108, ТП-7178, КТП-7262, КТП-7137)» (ст. 3.6 Федерального закона от 25.10.2001 № 137-ФЗ «О введении в действие Земельного кодекса Российской Федерации»); Срок установления публичного сервитута - сорок девять лет (согласно п.1 ст. 39.45 ЗК РФ).

Раздел 2

Сведения о местоположении границ объекта

1. Система координат МСК-59, зона 2

2. Сведения о характерных точках границ объекта

Обозначение характерных точек границ	Координаты, м		Метод определения координат характерной точки	Средняя квадратическая погрешность положения характерной точки (M_t), м	Описание обозначения точки на местности (при наличии)
	X	Y			
1	2	3	4	5	6
Граница1(1)	–	–	–	–	–
1	510606.06	2226559.06	Метод спутниковых геодезических измерений (определений)	0.10	–
2	510605.77	2226557.08	Метод спутниковых геодезических измерений (определений)	0.10	–
3	510759.88	2226534.10	Метод спутниковых геодезических измерений (определений)	0.10	–
4	510760.82	2226522.01	Метод спутниковых геодезических измерений	0.10	–

			(определений)		
5	510784.34	2226523.59	Метод спутниковых геодезических измерений (определений)	0.10	–
6	510782.59	2226546.10	Метод спутниковых геодезических измерений (определений)	0.10	–
7	510759.07	2226544.52	Метод спутниковых геодезических измерений (определений)	0.10	–
8	510759.71	2226536.23	Метод спутниковых геодезических измерений (определений)	0.10	–
1	510606.06	2226559.06	Метод спутниковых геодезических измерений (определений)	0.10	–
Граница1(2)	–	–	–	–	–
9	510017.34	2226629.87	Метод спутниковых геодезических измерений (определений)	0.10	–
10	510018.64	2226631.39	Метод спутниковых геодезических измерений (определений)	0.10	–
11	510008.78	2226639.85	Метод спутниковых геодезических измерений (определений)	0.10	–
12	510003.97	2226641.23	Метод спутниковых геодезических измерений (определений)	0.10	–
13	509981.83	2226645.19	Метод спутниковых геодезических измерений (определений)	0.10	–
14	509963.63	2226647.55	Метод спутниковых геодезических измерений (определений)	0.10	–
15	509960.86	2226646.63	Метод спутниковых геодезических измерений (определений)	0.10	–
16	509946.32	2226631.90	Метод спутниковых геодезических измерений (определений)	0.10	–
17	509935.96	2226622.97	Метод спутниковых геодезических измерений (определений)	0.10	–
18	509922.20	2226610.83	Метод спутниковых геодезических измерений (определений)	0.10	–
19	509915.57	2226608.00	Метод спутниковых геодезических измерений (определений)	0.10	–
20	509900.70	2226609.75	Метод спутниковых геодезических измерений	0.10	–

			(определений)		
21	509900.47	2226607.75	Метод спутниковых геодезических измерений (определений)	0.10	–
22	509915.86	2226605.95	Метод спутниковых геодезических измерений (определений)	0.10	–
23	509923.28	2226609.12	Метод спутниковых геодезических измерений (определений)	0.10	–
24	509947.69	2226630.45	Метод спутниковых геодезических измерений (определений)	0.10	–
25	509962.07	2226645.01	Метод спутниковых геодезических измерений (определений)	0.10	–
26	509963.69	2226645.53	Метод спутниковых геодезических измерений (определений)	0.10	–
27	509981.53	2226643.21	Метод спутниковых геодезических измерений (определений)	0.10	–
28	510003.51	2226639.28	Метод спутниковых геодезических измерений (определений)	0.10	–
29	510007.81	2226638.05	Метод спутниковых геодезических измерений (определений)	0.10	–
9	510017.34	2226629.87	Метод спутниковых геодезических измерений (определений)	0.10	–
Граница1(3)	–	–	–	–	–
30	509660.49	2226896.79	Метод спутниковых геодезических измерений (определений)	0.10	–
31	509652.29	2226879.80	Метод спутниковых геодезических измерений (определений)	0.10	–
32	509646.32	2226863.45	Метод спутниковых геодезических измерений (определений)	0.10	–
33	509641.45	2226849.33	Метод спутниковых геодезических измерений (определений)	0.10	–
34	509639.62	2226842.75	Метод спутниковых геодезических измерений (определений)	0.10	–
35	509637.27	2226832.77	Метод спутниковых геодезических измерений (определений)	0.10	–
36	509635.80	2226825.04	Метод спутниковых геодезических измерений	0.10	–

			(определений)		
37	509635.05	2226817.44	Метод спутниковых геодезических измерений (определений)	0.10	–
38	509635.09	2226803.47	Метод спутниковых геодезических измерений (определений)	0.10	–
39	509635.61	2226790.36	Метод спутниковых геодезических измерений (определений)	0.10	–
40	509636.28	2226786.44	Метод спутниковых геодезических измерений (определений)	0.10	–
41	509638.25	2226786.78	Метод спутниковых геодезических измерений (определений)	0.10	–
42	509637.60	2226790.57	Метод спутниковых геодезических измерений (определений)	0.10	–
43	509637.09	2226803.50	Метод спутниковых геодезических измерений (определений)	0.10	–
44	509637.05	2226817.34	Метод спутниковых геодезических измерений (определений)	0.10	–
45	509637.78	2226824.75	Метод спутниковых геодезических измерений (определений)	0.10	–
46	509639.23	2226832.35	Метод спутниковых геодезических измерений (определений)	0.10	–
47	509641.56	2226842.25	Метод спутниковых геодезических измерений (определений)	0.10	–
48	509643.36	2226848.73	Метод спутниковых геодезических измерений (определений)	0.10	–
49	509654.14	2226879.02	Метод спутниковых геодезических измерений (определений)	0.10	–
50	509662.29	2226895.92	Метод спутниковых геодезических измерений (определений)	0.10	–
30	509660.49	2226896.79	Метод спутниковых геодезических измерений (определений)	0.10	–
Граница1(4)	–	–	–	–	–
51	509642.14	2226905.54	Метод спутниковых геодезических измерений (определений)	0.10	–
52	509644.14	2226905.62	Метод спутниковых геодезических измерений	0.10	–

			(определений)		
53	509643.53	2226919.86	Метод спутниковых геодезических измерений (определений)	0.10	–
54	509641.91	2226932.53	Метод спутниковых геодезических измерений (определений)	0.10	–
55	509637.84	2226948.97	Метод спутниковых геодезических измерений (определений)	0.10	–
56	509599.80	2226982.55	Метод спутниковых геодезических измерений (определений)	0.10	–
57	509575.15	2227004.73	Метод спутниковых геодезических измерений (определений)	0.10	–
58	509573.29	2227006.62	Метод спутниковых геодезических измерений (определений)	0.10	–
59	509572.99	2227008.07	Метод спутниковых геодезических измерений (определений)	0.10	–
60	509577.43	2227015.39	Метод спутниковых геодезических измерений (определений)	0.10	–
61	509603.93	2227049.42	Метод спутниковых геодезических измерений (определений)	0.10	–
62	509614.18	2227063.88	Метод спутниковых геодезических измерений (определений)	0.10	–
63	509613.98	2227066.37	Метод спутниковых геодезических измерений (определений)	0.10	–
64	509593.23	2227084.65	Метод спутниковых геодезических измерений (определений)	0.10	–
65	509585.25	2227090.65	Метод спутниковых геодезических измерений (определений)	0.10	–
66	509583.43	2227091.34	Метод спутниковых геодезических измерений (определений)	0.10	–
67	509582.72	2227089.46	Метод спутниковых геодезических измерений (определений)	0.10	–
68	509584.28	2227088.88	Метод спутниковых геодезических измерений (определений)	0.10	–
69	509591.97	2227083.10	Метод спутниковых геодезических измерений (определений)	0.10	–

70	509612.05	2227065.40	Метод спутниковых геодезических измерений (определений)	0.10	–
71	509612.13	2227064.44	Метод спутниковых геодезических измерений (определений)	0.10	–
72	509602.32	2227050.61	Метод спутниковых геодезических измерений (определений)	0.10	–
73	509575.78	2227016.53	Метод спутниковых геодезических измерений (определений)	0.10	–
74	509571.07	2227008.77	Метод спутниковых геодезических измерений (определений)	0.10	–
75	509570.63	2227006.63	Метод спутниковых геодезических измерений (определений)	0.10	–
76	509573.77	2227003.28	Метод спутниковых геодезических измерений (определений)	0.10	–
77	509598.47	2226981.06	Метод спутниковых геодезических измерений (определений)	0.10	–
78	509636.05	2226947.88	Метод спутниковых геодезических измерений (определений)	0.10	–
79	509639.94	2226932.16	Метод спутниковых геодезических измерений (определений)	0.10	–
80	509641.54	2226919.69	Метод спутниковых геодезических измерений (определений)	0.10	–
51	509642.14	2226905.54	Метод спутниковых геодезических измерений (определений)	0.10	–
Граница1(5)	–	–	–	–	–
81	510531.49	2224890.88	Метод спутниковых геодезических измерений (определений)	0.10	–
82	510527.59	2224890.71	Метод спутниковых геодезических измерений (определений)	0.10	–
83	510528.31	2224888.73	Метод спутниковых геодезических измерений (определений)	0.10	–
84	510529.73	2224888.79	Метод спутниковых геодезических измерений (определений)	0.10	–
85	510530.13	2224885.37	Метод спутниковых геодезических измерений (определений)	0.10	–

86	510508.98	2224876.82	Метод спутниковых геодезических измерений (определений)	0.10	–
87	510467.83	2224884.37	Метод спутниковых геодезических измерений (определений)	0.10	–
88	510464.84	2224883.75	Метод спутниковых геодезических измерений (определений)	0.10	–
89	510463.70	2224880.80	Метод спутниковых геодезических измерений (определений)	0.10	–
90	510454.32	2224827.65	Метод спутниковых геодезических измерений (определений)	0.10	–
91	510447.77	2224782.75	Метод спутниковых геодезических измерений (определений)	0.10	–
92	510437.24	2224781.23	Метод спутниковых геодезических измерений (определений)	0.10	–
93	510432.54	2224782.51	Метод спутниковых геодезических измерений (определений)	0.10	–
94	510272.39	2224807.36	Метод спутниковых геодезических измерений (определений)	0.10	–
95	510247.80	2224808.71	Метод спутниковых геодезических измерений (определений)	0.10	–
96	510245.43	2224810.65	Метод спутниковых геодезических измерений (определений)	0.10	–
97	510242.38	2224848.75	Метод спутниковых геодезических измерений (определений)	0.10	–
98	510240.39	2224848.59	Метод спутниковых геодезических измерений (определений)	0.10	–
99	510243.50	2224809.63	Метод спутниковых геодезических измерений (определений)	0.10	–
100	510247.04	2224806.75	Метод спутниковых геодезических измерений (определений)	0.10	–
101	510272.19	2224805.37	Метод спутниковых геодезических измерений (определений)	0.10	–
102	510432.12	2224780.55	Метод спутниковых геодезических измерений (определений)	0.10	–
103	510437.11	2224779.19	Метод спутниковых	0.10	–

			геодезических измерений (определений)		
104	510449.53	2224780.98	Метод спутниковых геодезических измерений (определений)	0.10	–
105	510456.29	2224827.33	Метод спутниковых геодезических измерений (определений)	0.10	–
106	510465.64	2224880.26	Метод спутниковых геодезических измерений (определений)	0.10	–
107	510466.31	2224882.02	Метод спутниковых геодезических измерений (определений)	0.10	–
108	510467.84	2224882.33	Метод спутниковых геодезических измерений (определений)	0.10	–
109	510509.19	2224874.75	Метод спутниковых геодезических измерений (определений)	0.10	–
110	510532.30	2224884.09	Метод спутниковых геодезических измерений (определений)	0.10	–
81	510531.49	2224890.88	Метод спутниковых геодезических измерений (определений)	0.10	–
Граница1(6)	–	–	–	–	–
111	510163.68	2224865.75	Метод спутниковых геодезических измерений (определений)	0.10	–
112	510166.84	2224866.88	Метод спутниковых геодезических измерений (определений)	0.10	–
113	510166.86	2224867.88	Метод спутниковых геодезических измерений (определений)	0.10	–
114	510174.09	2224870.11	Метод спутниковых геодезических измерений (определений)	0.10	–
115	510183.69	2224872.61	Метод спутниковых геодезических измерений (определений)	0.10	–
116	510183.18	2224874.56	Метод спутниковых геодезических измерений (определений)	0.10	–
117	510173.54	2224872.03	Метод спутниковых геодезических измерений (определений)	0.10	–
118	510165.52	2224869.56	Метод спутниковых геодезических измерений (определений)	0.10	–
119	510163.76	2224877.90	Метод спутниковых	0.10	–

			геодезических измерений (определений)		
120	510160.73	2224893.48	Метод спутниковых геодезических измерений (определений)	0.10	–
121	510162.12	2224898.88	Метод спутниковых геодезических измерений (определений)	0.10	–
122	510160.18	2224899.38	Метод спутниковых геодезических измерений (определений)	0.10	–
123	510158.82	2224894.10	Метод спутниковых геодезических измерений (определений)	0.10	–
124	510154.51	2224894.65	Метод спутниковых геодезических измерений (определений)	0.10	–
125	510154.25	2224892.69	Метод спутниковых геодезических измерений (определений)	0.10	–
126	510158.61	2224892.10	Метод спутниковых геодезических измерений (определений)	0.10	–
127	510160.99	2224877.52	Метод спутниковых геодезических измерений (определений)	0.10	–
111	510163.68	2224865.75	Метод спутниковых геодезических измерений (определений)	0.10	–
Граница1(7)	–	–	–	–	–
128	510110.95	2225072.88	Метод спутниковых геодезических измерений (определений)	0.10	–
129	510105.22	2225067.08	Метод спутниковых геодезических измерений (определений)	0.10	–
130	510108.04	2225055.37	Метод спутниковых геодезических измерений (определений)	0.10	–
131	510108.83	2225039.78	Метод спутниковых геодезических измерений (определений)	0.10	–
132	510116.58	2225014.96	Метод спутниковых геодезических измерений (определений)	0.10	–
133	510120.79	2225004.61	Метод спутниковых геодезических измерений (определений)	0.10	–
134	510123.90	2224997.68	Метод спутниковых геодезических измерений (определений)	0.10	–
135	510124.86	2224995.19	Метод спутниковых	0.10	–

			геодезических измерений (определений)		
136	510120.66	2224992.69	Метод спутниковых геодезических измерений (определений)	0.10	–
137	510121.68	2224990.97	Метод спутниковых геодезических измерений (определений)	0.10	–
138	510127.09	2224994.01	Метод спутниковых геодезических измерений (определений)	0.10	–
139	510128.45	2224989.66	Метод спутниковых геодезических измерений (определений)	0.10	–
140	510128.47	2224987.16	Метод спутниковых геодезических измерений (определений)	0.10	–
141	510127.93	2224983.64	Метод спутниковых геодезических измерений (определений)	0.10	–
142	510126.24	2224980.89	Метод спутниковых геодезических измерений (определений)	0.10	–
143	510123.09	2224979.00	Метод спутниковых геодезических измерений (определений)	0.10	–
144	510124.12	2224977.29	Метод спутниковых геодезических измерений (определений)	0.10	–
145	510127.69	2224979.43	Метод спутниковых геодезических измерений (определений)	0.10	–
146	510129.85	2224982.94	Метод спутниковых геодезических измерений (определений)	0.10	–
147	510130.47	2224987.02	Метод спутниковых геодезических измерений (определений)	0.10	–
148	510130.45	2224989.92	Метод спутниковых геодезических измерений (определений)	0.10	–
149	510129.26	2224994.55	Метод спутниковых геодезических измерений (определений)	0.10	–
150	510123.15	2225006.08	Метод спутниковых геодезических измерений (определений)	0.10	–
151	510118.94	2225015.86	Метод спутниковых геодезических измерений (определений)	0.10	–
152	510114.66	2225028.59	Метод спутниковых геодезических	0.10	–

			измерений (определений)		
153	510111.32	2225040.13	Метод спутниковых геодезических измерений (определений)	0.10	–
154	510110.41	2225055.82	Метод спутниковых геодезических измерений (определений)	0.10	–
155	510108.06	2225066.48	Метод спутниковых геодезических измерений (определений)	0.10	–
156	510112.82	2225071.47	Метод спутниковых геодезических измерений (определений)	0.10	–
157	510117.64	2225079.32	Метод спутниковых геодезических измерений (определений)	0.10	–
158	510126.61	2225096.48	Метод спутниковых геодезических измерений (определений)	0.10	–
159	510129.04	2225100.89	Метод спутниковых геодезических измерений (определений)	0.10	–
160	510133.09	2225088.87	Метод спутниковых геодезических измерений (определений)	0.10	–
161	510156.79	2225096.81	Метод спутниковых геодезических измерений (определений)	0.10	–
162	510147.29	2225125.10	Метод спутниковых геодезических измерений (определений)	0.10	–
163	510123.57	2225117.12	Метод спутниковых геодезических измерений (определений)	0.10	–
164	510127.90	2225104.28	Метод спутниковых геодезических измерений (определений)	0.10	–
128	510110.95	2225072.88	Метод спутниковых геодезических измерений (определений)	0.10	–
Граница1(8)	–	–	–	–	–
165	510370.74	2225173.06	Метод спутниковых геодезических измерений (определений)	0.10	–
166	510379.67	2225151.74	Метод спутниковых геодезических измерений (определений)	0.10	–
167	510400.04	2225160.23	Метод спутниковых геодезических измерений (определений)	0.10	–
168	510391.10	2225181.65	Метод спутниковых геодезических	0.10	–

			измерений (определений)		
169	510381.15	2225177.45	Метод спутниковых геодезических измерений (определений)	0.10	–
170	510376.62	2225196.00	Метод спутниковых геодезических измерений (определений)	0.10	–
171	510399.57	2225204.64	Метод спутниковых геодезических измерений (определений)	0.10	–
172	510450.27	2225223.11	Метод спутниковых геодезических измерений (определений)	0.10	–
173	510450.89	2225222.48	Метод спутниковых геодезических измерений (определений)	0.10	–
174	510452.68	2225213.87	Метод спутниковых геодезических измерений (определений)	0.10	–
175	510457.05	2225184.60	Метод спутниковых геодезических измерений (определений)	0.10	–
176	510457.48	2225180.03	Метод спутниковых геодезических измерений (определений)	0.10	–
177	510456.34	2225175.49	Метод спутниковых геодезических измерений (определений)	0.10	–
178	510455.69	2225175.28	Метод спутниковых геодезических измерений (определений)	0.10	–
179	510456.21	2225173.90	Метод спутниковых геодезических измерений (определений)	0.10	–
180	510455.51	2225173.67	Метод спутниковых геодезических измерений (определений)	0.10	–
181	510457.24	2225168.62	Метод спутниковых геодезических измерений (определений)	0.10	–
182	510457.93	2225168.86	Метод спутниковых геодезических измерений (определений)	0.10	–
183	510462.74	2225155.01	Метод спутниковых геодезических измерений (определений)	0.10	–
184	510472.03	2225126.94	Метод спутниковых геодезических измерений (определений)	0.10	–
185	510472.45	2225124.50	Метод спутниковых геодезических измерений	0.10	–

			(определений)		
186	510470.13	2225121.63	Метод спутниковых геодезических измерений (определений)	0.10	–
187	510471.16	2225119.52	Метод спутниковых геодезических измерений (определений)	0.10	–
188	510471.30	2225117.55	Метод спутниковых геодезических измерений (определений)	0.10	–
189	510473.73	2225108.18	Метод спутниковых геодезических измерений (определений)	0.10	–
190	510474.72	2225105.31	Метод спутниковых геодезических измерений (определений)	0.10	–
191	510473.90	2225103.05	Метод спутниковых геодезических измерений (определений)	0.10	–
192	510468.21	2225096.76	Метод спутниковых геодезических измерений (определений)	0.10	–
193	510468.89	2225093.60	Метод спутниковых геодезических измерений (определений)	0.10	–
194	510471.09	2225094.17	Метод спутниковых геодезических измерений (определений)	0.10	–
195	510470.94	2225095.97	Метод спутниковых геодезических измерений (определений)	0.10	–
196	510476.22	2225101.82	Метод спутниковых геодезических измерений (определений)	0.10	–
197	510476.98	2225105.44	Метод спутниковых геодезических измерений (определений)	0.10	–
198	510475.63	2225108.81	Метод спутниковых геодезических измерений (определений)	0.10	–
199	510473.28	2225117.87	Метод спутниковых геодезических измерений (определений)	0.10	–
200	510473.20	2225119.17	Метод спутниковых геодезических измерений (определений)	0.10	–
201	510475.28	2225124.03	Метод спутниковых геодезических измерений (определений)	0.10	–
202	510465.42	2225155.93	Метод спутниковых геодезических измерений (определений)	0.10	–

203	510460.57	2225169.80	Метод спутниковых геодезических измерений (определений)	0.10	–
204	510462.34	2225170.51	Метод спутниковых геодезических измерений (определений)	0.10	–
205	510462.04	2225171.40	Метод спутниковых геодезических измерений (определений)	0.10	–
206	510515.30	2225190.77	Метод спутниковых геодезических измерений (определений)	0.10	–
207	510515.69	2225189.59	Метод спутниковых геодезических измерений (определений)	0.10	–
208	510520.77	2225191.38	Метод спутниковых геодезических измерений (определений)	0.10	–
209	510520.23	2225192.74	Метод спутниковых геодезических измерений (определений)	0.10	–
210	510526.53	2225191.20	Метод спутниковых геодезических измерений (определений)	0.10	–
211	510530.41	2225189.06	Метод спутниковых геодезических измерений (определений)	0.10	–
212	510538.68	2225187.68	Метод спутниковых геодезических измерений (определений)	0.10	–
213	510540.62	2225187.56	Метод спутниковых геодезических измерений (определений)	0.10	–
214	510542.35	2225185.22	Метод спутниковых геодезических измерений (определений)	0.10	–
215	510547.55	2225186.79	Метод спутниковых геодезических измерений (определений)	0.10	–
216	510547.00	2225188.71	Метод спутниковых геодезических измерений (определений)	0.10	–
217	510544.06	2225187.87	Метод спутниковых геодезических измерений (определений)	0.10	–
218	510543.05	2225187.84	Метод спутниковых геодезических измерений (определений)	0.10	–
219	510542.21	2225188.78	Метод спутниковых геодезических измерений (определений)	0.10	–
220	510545.20	2225192.20	Метод спутниковых	0.10	–

			геодезических измерений (определений)		
221	510543.66	2225193.48	Метод спутниковых геодезических измерений (определений)	0.10	–
222	510540.79	2225190.19	Метод спутниковых геодезических измерений (определений)	0.10	–
223	510539.70	2225190.36	Метод спутниковых геодезических измерений (определений)	0.10	–
224	510541.34	2225192.72	Метод спутниковых геодезических измерений (определений)	0.10	–
225	510539.70	2225193.86	Метод спутниковых геодезических измерений (определений)	0.10	–
226	510537.86	2225191.22	Метод спутниковых геодезических измерений (определений)	0.10	–
227	510531.35	2225192.30	Метод спутниковых геодезических измерений (определений)	0.10	–
228	510527.40	2225193.93	Метод спутниковых геодезических измерений (определений)	0.10	–
229	510520.61	2225195.65	Метод спутниковых геодезических измерений (определений)	0.10	–
230	510513.84	2225215.10	Метод спутниковых геодезических измерений (определений)	0.10	–
231	510513.02	2225216.42	Метод спутниковых геодезических измерений (определений)	0.10	–
232	510505.62	2225222.93	Метод спутниковых геодезических измерений (определений)	0.10	–
233	510499.70	2225240.68	Метод спутниковых геодезических измерений (определений)	0.10	–
234	510499.51	2225242.13	Метод спутниковых геодезических измерений (определений)	0.10	–
235	510500.15	2225243.10	Метод спутниковых геодезических измерений (определений)	0.10	–
236	510516.66	2225259.45	Метод спутниковых геодезических измерений (определений)	0.10	–
237	510515.26	2225260.87	Метод спутниковых геодезических	0.10	–

			измерений (определений)		
238	510498.59	2225244.37	Метод спутниковых геодезических измерений (определений)	0.10	–
239	510497.43	2225242.61	Метод спутниковых геодезических измерений (определений)	0.10	–
240	510497.74	2225240.23	Метод спутниковых геодезических измерений (определений)	0.10	–
241	510503.89	2225221.79	Метод спутниковых геодезических измерений (определений)	0.10	–
242	510511.48	2225215.11	Метод спутниковых геодезических измерений (определений)	0.10	–
243	510512.03	2225214.22	Метод спутниковых геодезических измерений (определений)	0.10	–
244	510518.32	2225196.42	Метод спутниковых геодезических измерений (определений)	0.10	–
245	510513.86	2225194.97	Метод спутниковых геодезических измерений (определений)	0.10	–
246	510514.18	2225194.09	Метод спутниковых геодезических измерений (определений)	0.10	–
247	510460.97	2225174.49	Метод спутниковых геодезических измерений (определений)	0.10	–
248	510460.64	2225175.44	Метод спутниковых геодезических измерений (определений)	0.10	–
249	510459.00	2225174.87	Метод спутниковых геодезических измерений (определений)	0.10	–
250	510458.77	2225175.39	Метод спутниковых геодезических измерений (определений)	0.10	–
251	510460.07	2225179.73	Метод спутниковых геодезических измерений (определений)	0.10	–
252	510459.69	2225185.06	Метод спутниковых геодезических измерений (определений)	0.10	–
253	510455.38	2225214.37	Метод спутниковых геодезических измерений (определений)	0.10	–
254	510453.21	2225224.02	Метод спутниковых геодезических измерений	0.10	–

			(определений)		
255	510451.27	2225225.90	Метод спутниковых геодезических измерений (определений)	0.10	–
256	510448.75	2225225.75	Метод спутниковых геодезических измерений (определений)	0.10	–
257	510398.64	2225207.02	Метод спутниковых геодезических измерений (определений)	0.10	–
258	510374.70	2225197.94	Метод спутниковых геодезических измерений (определений)	0.10	–
259	510374.04	2225195.60	Метод спутниковых геодезических измерений (определений)	0.10	–
260	510378.76	2225176.45	Метод спутниковых геодезических измерений (определений)	0.10	–
165	510370.74	2225173.06	Метод спутниковых геодезических измерений (определений)	0.10	–
Граница1(9)	–	–	–	–	–
261	513301.08	2226981.20	Метод спутниковых геодезических измерений (определений)	0.10	–
262	513302.06	2226982.94	Метод спутниковых геодезических измерений (определений)	0.10	–
263	513275.41	2226996.74	Метод спутниковых геодезических измерений (определений)	0.10	–
264	513262.31	2226993.20	Метод спутниковых геодезических измерений (определений)	0.10	–
265	513253.93	2226977.29	Метод спутниковых геодезических измерений (определений)	0.10	–
266	513240.69	2226951.38	Метод спутниковых геодезических измерений (определений)	0.10	–
267	513243.06	2226945.80	Метод спутниковых геодезических измерений (определений)	0.10	–
268	513228.23	2226920.15	Метод спутниковых геодезических измерений (определений)	0.10	–
269	513225.00	2226905.13	Метод спутниковых геодезических измерений (определений)	0.10	–
270	513230.86	2226902.08	Метод спутниковых геодезических измерений	0.10	–

			(определений)		
271	513208.26	2226860.25	Метод спутниковых геодезических измерений (определений)	0.10	–
272	513201.20	2226846.94	Метод спутниковых геодезических измерений (определений)	0.10	–
273	513204.28	2226841.52	Метод спутниковых геодезических измерений (определений)	0.10	–
274	513196.05	2226827.06	Метод спутниковых геодезических измерений (определений)	0.10	–
275	513194.83	2226825.96	Метод спутниковых геодезических измерений (определений)	0.10	–
276	513191.57	2226825.50	Метод спутниковых геодезических измерений (определений)	0.10	–
277	513159.22	2226844.02	Метод спутниковых геодезических измерений (определений)	0.10	–
278	513152.82	2226832.01	Метод спутниковых геодезических измерений (определений)	0.10	–
279	513151.53	2226831.26	Метод спутниковых геодезических измерений (определений)	0.10	–
280	513150.50	2226829.10	Метод спутниковых геодезических измерений (определений)	0.10	–
281	513150.84	2226827.50	Метод спутниковых геодезических измерений (определений)	0.10	–
282	513142.19	2226811.65	Метод спутниковых геодезических измерений (определений)	0.10	–
283	513120.62	2226773.47	Метод спутниковых геодезических измерений (определений)	0.10	–
284	513109.41	2226769.16	Метод спутниковых геодезических измерений (определений)	0.10	–
285	513071.89	2226761.04	Метод спутниковых геодезических измерений (определений)	0.10	–
286	513049.57	2226755.85	Метод спутниковых геодезических измерений (определений)	0.10	–
287	513014.61	2226748.47	Метод спутниковых геодезических измерений (определений)	0.10	–

288	513002.89	2226745.55	Метод спутниковых геодезических измерений (определений)	0.10	–
289	512980.56	2226741.54	Метод спутниковых геодезических измерений (определений)	0.10	–
290	512971.69	2226733.42	Метод спутниковых геодезических измерений (определений)	0.10	–
291	512964.74	2226731.37	Метод спутниковых геодезических измерений (определений)	0.10	–
292	512939.66	2226726.04	Метод спутниковых геодезических измерений (определений)	0.10	–
293	512938.55	2226723.99	Метод спутниковых геодезических измерений (определений)	0.10	–
294	512918.80	2226719.87	Метод спутниковых геодезических измерений (определений)	0.10	–
295	512917.40	2226721.34	Метод спутниковых геодезических измерений (определений)	0.10	–
296	512903.74	2226717.47	Метод спутниковых геодезических измерений (определений)	0.10	–
297	512883.83	2226713.51	Метод спутниковых геодезических измерений (определений)	0.10	–
298	512864.40	2226709.46	Метод спутниковых геодезических измерений (определений)	0.10	–
299	512848.58	2226705.65	Метод спутниковых геодезических измерений (определений)	0.10	–
300	512832.91	2226702.06	Метод спутниковых геодезических измерений (определений)	0.10	–
301	512815.98	2226697.98	Метод спутниковых геодезических измерений (определений)	0.10	–
302	512799.97	2226694.93	Метод спутниковых геодезических измерений (определений)	0.10	–
303	512779.54	2226691.18	Метод спутниковых геодезических измерений (определений)	0.10	–
304	512758.58	2226687.04	Метод спутниковых геодезических измерений (определений)	0.10	–
305	512725.07	2226679.96	Метод спутниковых	0.10	–

			геодезических измерений (определений)		
306	512663.18	2226666.56	Метод спутниковых геодезических измерений (определений)	0.10	–
307	512654.45	2226665.20	Метод спутниковых геодезических измерений (определений)	0.10	–
308	512645.41	2226679.18	Метод спутниковых геодезических измерений (определений)	0.10	–
309	512621.68	2226672.92	Метод спутниковых геодезических измерений (определений)	0.10	–
310	512595.52	2226649.12	Метод спутниковых геодезических измерений (определений)	0.10	–
311	512571.47	2226627.85	Метод спутниковых геодезических измерений (определений)	0.10	–
312	512549.15	2226604.66	Метод спутниковых геодезических измерений (определений)	0.10	–
313	512530.81	2226587.75	Метод спутниковых геодезических измерений (определений)	0.10	–
314	512514.34	2226572.27	Метод спутниковых геодезических измерений (определений)	0.10	–
315	512505.87	2226563.32	Метод спутниковых геодезических измерений (определений)	0.10	–
316	512486.52	2226546.93	Метод спутниковых геодезических измерений (определений)	0.10	–
317	512468.31	2226526.37	Метод спутниковых геодезических измерений (определений)	0.10	–
318	512438.13	2226501.40	Метод спутниковых геодезических измерений (определений)	0.10	–
319	512380.40	2226446.87	Метод спутниковых геодезических измерений (определений)	0.10	–
320	512319.27	2226383.17	Метод спутниковых геодезических измерений (определений)	0.10	–
321	512270.09	2226336.28	Метод спутниковых геодезических измерений (определений)	0.10	–
322	512242.89	2226312.61	Метод спутниковых геодезических	0.10	–

			измерений (определений)		
323	512214.34	2226285.00	Метод спутниковых геодезических измерений (определений)	0.10	–
324	512203.02	2226273.64	Метод спутниковых геодезических измерений (определений)	0.10	–
325	512190.01	2226261.87	Метод спутниковых геодезических измерений (определений)	0.10	–
326	512176.81	2226249.30	Метод спутниковых геодезических измерений (определений)	0.10	–
327	512165.92	2226252.45	Метод спутниковых геодезических измерений (определений)	0.10	–
328	512165.36	2226250.53	Метод спутниковых геодезических измерений (определений)	0.10	–
329	512177.36	2226247.06	Метод спутниковых геодезических измерений (определений)	0.10	–
330	512191.37	2226260.40	Метод спутниковых геодезических измерений (определений)	0.10	–
331	512204.40	2226272.19	Метод спутниковых геодезических измерений (определений)	0.10	–
332	512215.75	2226283.58	Метод спутниковых геодезических измерений (определений)	0.10	–
333	512244.24	2226311.13	Метод спутниковых геодезических измерений (определений)	0.10	–
334	512271.45	2226334.80	Метод спутниковых геодезических измерений (определений)	0.10	–
335	512320.68	2226381.75	Метод спутниковых геодезических измерений (определений)	0.10	–
336	512381.81	2226445.45	Метод спутниковых геодезических измерений (определений)	0.10	–
337	512439.46	2226499.90	Метод спутниковых геодезических измерений (определений)	0.10	–
338	512469.70	2226524.93	Метод спутниковых геодезических измерений (определений)	0.10	–
339	512487.91	2226545.50	Метод спутниковых геодезических измерений	0.10	–

			(определений)		
340	512507.25	2226561.87	Метод спутниковых геодезических измерений (определений)	0.10	–
341	512515.75	2226570.85	Метод спутниковых геодезических измерений (определений)	0.10	–
342	512532.17	2226586.29	Метод спутниковых геодезических измерений (определений)	0.10	–
343	512550.55	2226603.23	Метод спутниковых геодезических измерений (определений)	0.10	–
344	512572.86	2226626.40	Метод спутниковых геодезических измерений (определений)	0.10	–
345	512596.86	2226647.63	Метод спутниковых геодезических измерений (определений)	0.10	–
346	512622.66	2226671.11	Метод спутниковых геодезических измерений (определений)	0.10	–
347	512644.52	2226676.88	Метод спутниковых геодезических измерений (определений)	0.10	–
348	512653.48	2226663.02	Метод спутниковых геодезических измерений (определений)	0.10	–
349	512663.55	2226664.59	Метод спутниковых геодезических измерений (определений)	0.10	–
350	512725.49	2226678.00	Метод спутниковых геодезических измерений (определений)	0.10	–
351	512758.98	2226685.08	Метод спутниковых геодезических измерений (определений)	0.10	–
352	512779.91	2226689.22	Метод спутниковых геодезических измерений (определений)	0.10	–
353	512800.34	2226692.96	Метод спутниковых геодезических измерений (определений)	0.10	–
354	512816.40	2226696.03	Метод спутниковых геодезических измерений (определений)	0.10	–
355	512864.84	2226707.50	Метод спутниковых геодезических измерений (определений)	0.10	–
356	512904.21	2226715.52	Метод спутниковых геодезических измерений (определений)	0.10	–

357	512916.78	2226719.09	Метод спутниковых геодезических измерений (определений)	0.10	–
358	512918.11	2226717.68	Метод спутниковых геодезических измерений (определений)	0.10	–
359	512939.87	2226722.22	Метод спутниковых геодезических измерений (определений)	0.10	–
360	512940.98	2226724.28	Метод спутниковых геодезических измерений (определений)	0.10	–
361	512965.23	2226729.43	Метод спутниковых геодезических измерений (определений)	0.10	–
362	512972.70	2226731.63	Метод спутниковых геодезических измерений (определений)	0.10	–
363	512981.48	2226739.67	Метод спутниковых геодезических измерений (определений)	0.10	–
364	513003.31	2226743.59	Метод спутниковых геодезических измерений (определений)	0.10	–
365	513015.06	2226746.52	Метод спутниковых геодезических измерений (определений)	0.10	–
366	513050.01	2226753.90	Метод спутниковых геодезических измерений (определений)	0.10	–
367	513072.33	2226759.09	Метод спутниковых геодезических измерений (определений)	0.10	–
368	513109.99	2226767.24	Метод спутниковых геодезических измерений (определений)	0.10	–
369	513122.01	2226771.86	Метод спутниковых геодезических измерений (определений)	0.10	–
370	513143.94	2226810.69	Метод спутниковых геодезических измерений (определений)	0.10	–
371	513152.97	2226827.21	Метод спутниковых геодезических измерений (определений)	0.10	–
372	513152.59	2226828.86	Метод спутниковых геодезических измерений (определений)	0.10	–
373	513153.07	2226829.84	Метод спутниковых геодезических измерений (определений)	0.10	–
374	513154.32	2226830.56	Метод спутниковых	0.10	–

			геодезических измерений (определений)		
375	513160.02	2226841.26	Метод спутниковых геодезических измерений (определений)	0.10	–
376	513191.16	2226823.42	Метод спутниковых геодезических измерений (определений)	0.10	–
377	513195.72	2226824.06	Метод спутниковых геодезических измерений (определений)	0.10	–
378	513197.63	2226825.79	Метод спутниковых геодезических измерений (определений)	0.10	–
379	513206.58	2226841.52	Метод спутниковых геодезических измерений (определений)	0.10	–
380	513203.48	2226846.97	Метод спутниковых геодезических измерений (определений)	0.10	–
381	513210.02	2226859.31	Метод спутниковых геодезических измерений (определений)	0.10	–
382	513232.87	2226901.59	Метод спутниковых геодезических измерений (определений)	0.10	–
383	513232.66	2226903.38	Метод спутниковых геодезических измерений (определений)	0.10	–
384	513227.28	2226906.20	Метод спутниковых геодезических измерений (определений)	0.10	–
385	513230.12	2226919.43	Метод спутниковых геодезических измерений (определений)	0.10	–
386	513245.29	2226945.65	Метод спутниковых геодезических измерений (определений)	0.10	–
387	513242.90	2226951.30	Метод спутниковых геодезических измерений (определений)	0.10	–
388	513255.71	2226976.37	Метод спутниковых геодезических измерений (определений)	0.10	–
389	513263.66	2226991.50	Метод спутниковых геодезических измерений (определений)	0.10	–
390	513275.18	2226994.61	Метод спутниковых геодезических измерений (определений)	0.10	–
261	513301.08	2226981.20	Метод спутниковых геодезических	0.10	–

			измерений (определений)		
Граница1(10)	–	–	–	–	–
391	512215.51	2226326.75	Метод спутниковых геодезических измерений (определений)	0.10	–
392	512207.97	2226334.07	Метод спутниковых геодезических измерений (определений)	0.10	–
393	512206.66	2226332.67	Метод спутниковых геодезических измерений (определений)	0.10	–
394	512212.69	2226326.71	Метод спутниковых геодезических измерений (определений)	0.10	–
395	512209.59	2226323.49	Метод спутниковых геодезических измерений (определений)	0.10	–
396	512166.63	2226285.94	Метод спутниковых геодезических измерений (определений)	0.10	–
397	512133.57	2226253.25	Метод спутниковых геодезических измерений (определений)	0.10	–
398	512127.18	2226229.83	Метод спутниковых геодезических измерений (определений)	0.10	–
399	512134.04	2226220.96	Метод спутниковых геодезических измерений (определений)	0.10	–
400	512132.93	2226217.96	Метод спутниковых геодезических измерений (определений)	0.10	–
401	512132.56	2226212.15	Метод спутниковых геодезических измерений (определений)	0.10	–
402	512130.95	2226209.55	Метод спутниковых геодезических измерений (определений)	0.10	–
403	512122.64	2226201.18	Метод спутниковых геодезических измерений (определений)	0.10	–
404	512124.07	2226199.78	Метод спутниковых геодезических измерений (определений)	0.10	–
405	512132.53	2226208.30	Метод спутниковых геодезических измерений (определений)	0.10	–
406	512134.51	2226211.50	Метод спутниковых геодезических измерений (определений)	0.10	–
407	512134.91	2226217.58	Метод спутниковых геодезических	0.10	–

			измерений (определений)		
408	512136.29	2226221.29	Метод спутниковых геодезических измерений (определений)	0.10	–
409	512129.37	2226230.27	Метод спутниковых геодезических измерений (определений)	0.10	–
410	512135.36	2226252.20	Метод спутниковых геодезических измерений (определений)	0.10	–
411	512167.99	2226284.47	Метод спутниковых геодезических измерений (определений)	0.10	–
412	512210.97	2226322.04	Метод спутниковых геодезических измерений (определений)	0.10	–
391	512215.51	2226326.75	Метод спутниковых геодезических измерений (определений)	0.10	–
Граница1(11)	–	–	–	–	–
413	508844.89	2226549.12	Метод спутниковых геодезических измерений (определений)	0.10	–
414	508848.38	2226549.03	Метод спутниковых геодезических измерений (определений)	0.10	–
415	508876.94	2226510.13	Метод спутниковых геодезических измерений (определений)	0.10	–
416	508875.09	2226499.54	Метод спутниковых геодезических измерений (определений)	0.10	–
417	508891.34	2226477.21	Метод спутниковых геодезических измерений (определений)	0.10	–
418	508879.61	2226467.38	Метод спутниковых геодезических измерений (определений)	0.10	–
419	508754.19	2226361.62	Метод спутниковых геодезических измерений (определений)	0.10	–
420	508732.31	2226342.06	Метод спутниковых геодезических измерений (определений)	0.10	–
421	508731.15	2226341.97	Метод спутниковых геодезических измерений (определений)	0.10	–
422	508718.82	2226353.40	Метод спутниковых геодезических измерений (определений)	0.10	–
423	508717.04	2226354.37	Метод спутниковых геодезических	0.10	–

			измерений (определений)		
424	508714.74	2226353.75	Метод спутниковых геодезических измерений (определений)	0.10	–
425	508693.91	2226339.54	Метод спутниковых геодезических измерений (определений)	0.10	–
426	508682.38	2226326.57	Метод спутниковых геодезических измерений (определений)	0.10	–
427	508674.34	2226317.13	Метод спутниковых геодезических измерений (определений)	0.10	–
428	508667.24	2226306.49	Метод спутниковых геодезических измерений (определений)	0.10	–
429	508676.78	2226295.52	Метод спутниковых геодезических измерений (определений)	0.10	–
430	508687.96	2226286.93	Метод спутниковых геодезических измерений (определений)	0.10	–
431	508696.84	2226281.87	Метод спутниковых геодезических измерений (определений)	0.10	–
432	508700.68	2226285.79	Метод спутниковых геодезических измерений (определений)	0.10	–
433	508698.57	2226287.73	Метод спутниковых геодезических измерений (определений)	0.10	–
434	508696.27	2226285.06	Метод спутниковых геодезических измерений (определений)	0.10	–
435	508689.38	2226288.97	Метод спутниковых геодезических измерений (определений)	0.10	–
436	508678.61	2226297.40	Метод спутниковых геодезических измерений (определений)	0.10	–
437	508670.62	2226306.48	Метод спутниковых геодезических измерений (определений)	0.10	–
438	508676.76	2226315.49	Метод спутниковых геодезических измерений (определений)	0.10	–
439	508684.30	2226324.95	Метод спутниковых геодезических измерений (определений)	0.10	–
440	508695.68	2226337.48	Метод спутниковых геодезических измерений	0.10	–

			(определений)		
441	508716.44	2226351.23	Метод спутниковых геодезических измерений (определений)	0.10	–
442	508717.46	2226351.19	Метод спутниковых геодезических измерений (определений)	0.10	–
443	508755.05	2226315.09	Метод спутниковых геодезических измерений (определений)	0.10	–
444	508869.44	2226214.31	Метод спутниковых геодезических измерений (определений)	0.10	–
445	508884.51	2226200.69	Метод спутниковых геодезических измерений (определений)	0.10	–
446	508886.41	2226192.62	Метод спутниковых геодезических измерений (определений)	0.10	–
447	508886.71	2226185.84	Метод спутниковых геодезических измерений (определений)	0.10	–
448	508884.61	2226175.30	Метод спутниковых геодезических измерений (определений)	0.10	–
449	508876.86	2226138.47	Метод спутниковых геодезических измерений (определений)	0.10	–
450	508875.12	2226125.19	Метод спутниковых геодезических измерений (определений)	0.10	–
451	508875.14	2226120.63	Метод спутниковых геодезических измерений (определений)	0.10	–
452	508855.74	2226096.55	Метод спутниковых геодезических измерений (определений)	0.10	–
453	508853.01	2226094.42	Метод спутниковых геодезических измерений (определений)	0.10	–
454	508841.21	2226080.59	Метод спутниковых геодезических измерений (определений)	0.10	–
455	508796.75	2226026.40	Метод спутниковых геодезических измерений (определений)	0.10	–
456	508795.33	2226021.60	Метод спутниковых геодезических измерений (определений)	0.10	–
457	508772.31	2225994.78	Метод спутниковых геодезических измерений (определений)	0.10	–

458	508767.96	2225994.82	Метод спутниковых геодезических измерений (определений)	0.10	–
459	508743.45	2225968.05	Метод спутниковых геодезических измерений (определений)	0.10	–
460	508742.04	2225966.53	Метод спутниковых геодезических измерений (определений)	0.10	–
461	508743.02	2225964.10	Метод спутниковых геодезических измерений (определений)	0.10	–
462	508762.39	2225949.26	Метод спутниковых геодезических измерений (определений)	0.10	–
463	508754.64	2225938.63	Метод спутниковых геодезических измерений (определений)	0.10	–
464	508753.04	2225939.85	Метод спутниковых геодезических измерений (определений)	0.10	–
465	508750.74	2225939.34	Метод спутниковых геодезических измерений (определений)	0.10	–
466	508635.78	2225808.85	Метод спутниковых геодезических измерений (определений)	0.10	–
467	508625.00	2225794.98	Метод спутниковых геодезических измерений (определений)	0.10	–
468	508638.46	2225783.30	Метод спутниковых геодезических измерений (определений)	0.10	–
469	508741.69	2225700.04	Метод спутниковых геодезических измерений (определений)	0.10	–
470	508697.24	2225643.54	Метод спутниковых геодезических измерений (определений)	0.10	–
471	508691.87	2225648.32	Метод спутниковых геодезических измерений (определений)	0.10	–
472	508690.90	2225647.33	Метод спутниковых геодезических измерений (определений)	0.10	–
473	508689.52	2225648.61	Метод спутниковых геодезических измерений (определений)	0.10	–
474	508688.16	2225647.13	Метод спутниковых геодезических измерений (определений)	0.10	–
475	508690.97	2225644.54	Метод спутниковых	0.10	–

			геодезических измерений (определений)		
476	508691.97	2225645.56	Метод спутниковых геодезических измерений (определений)	0.10	–
477	508697.50	2225640.63	Метод спутниковых геодезических измерений (определений)	0.10	–
478	508744.48	2225700.36	Метод спутниковых геодезических измерений (определений)	0.10	–
479	508639.74	2225784.83	Метод спутниковых геодезических измерений (определений)	0.10	–
480	508627.74	2225795.25	Метод спутниковых геодезических измерений (определений)	0.10	–
481	508637.32	2225807.57	Метод спутниковых геодезических измерений (определений)	0.10	–
482	508752.21	2225937.96	Метод спутниковых геодезических измерений (определений)	0.10	–
483	508768.24	2225925.83	Метод спутниковых геодезических измерений (определений)	0.10	–
484	508770.05	2225927.90	Метод спутниковых геодезических измерений (определений)	0.10	–
485	508756.81	2225938.21	Метод спутниковых геодезических измерений (определений)	0.10	–
486	508764.58	2225948.63	Метод спутниковых геодезических измерений (определений)	0.10	–
487	508764.15	2225950.55	Метод спутниковых геодезических измерений (определений)	0.10	–
488	508744.14	2225965.85	Метод спутниковых геодезических измерений (определений)	0.10	–
489	508768.83	2225992.81	Метод спутниковых геодезических измерений (определений)	0.10	–
490	508773.22	2225992.77	Метод спутниковых геодезических измерений (определений)	0.10	–
491	508797.13	2226020.62	Метод спутниковых геодезических измерений (определений)	0.10	–
492	508798.55	2226025.45	Метод спутниковых геодезических	0.10	–

			измерений (определений)		
493	508842.74	2226079.31	Метод спутниковых геодезических измерений (определений)	0.10	–
494	508854.40	2226092.97	Метод спутниковых геодезических измерений (определений)	0.10	–
495	508857.15	2226095.12	Метод спутниковых геодезических измерений (определений)	0.10	–
496	508877.14	2226119.93	Метод спутниковых геодезических измерений (определений)	0.10	–
497	508877.12	2226125.06	Метод спутниковых геодезических измерений (определений)	0.10	–
498	508878.83	2226138.14	Метод спутниковых геодезических измерений (определений)	0.10	–
499	508886.57	2226174.90	Метод спутниковых геодезических измерений (определений)	0.10	–
500	508888.72	2226185.69	Метод спутниковых геодезических измерений (определений)	0.10	–
501	508888.40	2226192.90	Метод спутниковых геодезических измерений (определений)	0.10	–
502	508886.31	2226201.75	Метод спутниковых геодезических измерений (определений)	0.10	–
503	508870.77	2226215.80	Метод спутниковых геодезических измерений (определений)	0.10	–
504	508756.40	2226316.56	Метод спутниковых геодезических измерений (определений)	0.10	–
505	508732.52	2226339.51	Метод спутниковых геодезических измерений (определений)	0.10	–
506	508755.50	2226360.11	Метод спутниковых геодезических измерений (определений)	0.10	–
507	508880.53	2226465.55	Метод спутниковых геодезических измерений (определений)	0.10	–
508	508907.67	2226426.27	Метод спутниковых геодезических измерений (определений)	0.10	–
509	508921.03	2226409.35	Метод спутниковых геодезических измерений	0.10	–

			(определений)		
510	508920.79	2226407.07	Метод спутниковых геодезических измерений (определений)	0.10	–
511	508922.64	2226404.45	Метод спутниковых геодезических измерений (определений)	0.10	–
512	508926.11	2226404.38	Метод спутниковых геодезических измерений (определений)	0.10	–
513	508926.16	2226406.37	Метод спутниковых геодезических измерений (определений)	0.10	–
514	508923.69	2226406.43	Метод спутниковых геодезических измерений (определений)	0.10	–
515	508922.86	2226407.61	Метод спутниковых геодезических измерений (определений)	0.10	–
516	508923.09	2226409.95	Метод спутниковых геодезических измерений (определений)	0.10	–
517	508909.28	2226427.46	Метод спутниковых геодезических измерений (определений)	0.10	–
518	508882.72	2226465.86	Метод спутниковых геодезических измерений (определений)	0.10	–
519	508895.28	2226476.50	Метод спутниковых геодезических измерений (определений)	0.10	–
520	508877.65	2226500.15	Метод спутниковых геодезических измерений (определений)	0.10	–
521	508879.43	2226510.86	Метод спутниковых геодезических измерений (определений)	0.10	–
522	508849.65	2226551.28	Метод спутниковых геодезических измерений (определений)	0.10	–
523	508846.06	2226551.45	Метод спутниковых геодезических измерений (определений)	0.10	–
524	508843.16	2226555.46	Метод спутниковых геодезических измерений (определений)	0.10	–
525	508852.76	2226563.92	Метод спутниковых геодезических измерений (определений)	0.10	–
526	508837.45	2226581.38	Метод спутниковых геодезических измерений (определений)	0.10	–

527	508820.73	2226566.73	Метод спутниковых геодезических измерений (определений)	0.10	–
528	508836.05	2226549.19	Метод спутниковых геодезических измерений (определений)	0.10	–
529	508841.38	2226553.89	Метод спутниковых геодезических измерений (определений)	0.10	–
413	508844.89	2226549.12	Метод спутниковых геодезических измерений (определений)	0.10	–
Граница1(12)	–	–	–	–	–
530	509214.84	2226396.99	Метод спутниковых геодезических измерений (определений)	0.10	–
531	509216.34	2226398.32	Метод спутниковых геодезических измерений (определений)	0.10	–
532	509208.08	2226407.60	Метод спутниковых геодезических измерений (определений)	0.10	–
533	509201.79	2226415.28	Метод спутниковых геодезических измерений (определений)	0.10	–
534	509200.56	2226415.98	Метод спутниковых геодезических измерений (определений)	0.10	–
535	509198.80	2226416.06	Метод спутниковых геодезических измерений (определений)	0.10	–
536	509191.91	2226409.73	Метод спутниковых геодезических измерений (определений)	0.10	–
537	509193.27	2226408.26	Метод спутниковых геодезических измерений (определений)	0.10	–
538	509199.92	2226414.28	Метод спутниковых геодезических измерений (определений)	0.10	–
539	509206.56	2226406.30	Метод спутниковых геодезических измерений (определений)	0.10	–
530	509214.84	2226396.99	Метод спутниковых геодезических измерений (определений)	0.10	–
Граница1(13)	–	–	–	–	–
540	508277.67	2226830.98	Метод спутниковых геодезических измерений (определений)	0.10	–
541	508279.14	2226832.34	Метод спутниковых геодезических измерений	0.10	–

			(определений)		
542	508226.99	2226888.71	Метод спутниковых геодезических измерений (определений)	0.10	–
543	508225.52	2226887.35	Метод спутниковых геодезических измерений (определений)	0.10	–
540	508277.67	2226830.98	Метод спутниковых геодезических измерений (определений)	0.10	–
Граница1(14)	–	–	–	–	–
544	509530.30	2227852.27	Метод спутниковых геодезических измерений (определений)	0.10	–
545	509532.05	2227853.23	Метод спутниковых геодезических измерений (определений)	0.10	–
546	509527.40	2227861.70	Метод спутниковых геодезических измерений (определений)	0.10	–
547	509525.65	2227860.74	Метод спутниковых геодезических измерений (определений)	0.10	–
544	509530.30	2227852.27	Метод спутниковых геодезических измерений (определений)	0.10	–
Граница1(15)	–	–	–	–	–
548	511858.07	2225953.03	Метод спутниковых геодезических измерений (определений)	0.10	–
549	511859.59	2225954.33	Метод спутниковых геодезических измерений (определений)	0.10	–
550	511845.66	2225970.62	Метод спутниковых геодезических измерений (определений)	0.10	–
551	511842.83	2225971.98	Метод спутниковых геодезических измерений (определений)	0.10	–
552	511841.96	2225970.02	Метод спутниковых геодезических измерений (определений)	0.10	–
553	511844.46	2225968.95	Метод спутниковых геодезических измерений (определений)	0.10	–
548	511858.07	2225953.03	Метод спутниковых геодезических измерений (определений)	0.10	–
Граница1(16)	–	–	–	–	–
554	510586.45	2225167.42	Метод спутниковых геодезических измерений (определений)	0.10	–
555	510596.52	2225171.68	Метод спутниковых	0.10	–

			геодезических измерений (определений)		
556	510592.75	2225180.97	Метод спутниковых геодезических измерений (определений)	0.10	–
557	510578.21	2225213.07	Метод спутниковых геодезических измерений (определений)	0.10	–
558	510567.86	2225212.46	Метод спутниковых геодезических измерений (определений)	0.10	–
559	510552.93	2225208.05	Метод спутниковых геодезических измерений (определений)	0.10	–
560	510551.54	2225211.99	Метод спутниковых геодезических измерений (определений)	0.10	–
561	510542.44	2225208.50	Метод спутниковых геодезических измерений (определений)	0.10	–
562	510534.65	2225213.35	Метод спутниковых геодезических измерений (определений)	0.10	–
563	510512.42	2225271.03	Метод спутниковых геодезических измерений (определений)	0.10	–
564	510497.75	2225310.50	Метод спутниковых геодезических измерений (определений)	0.10	–
565	510489.91	2225340.23	Метод спутниковых геодезических измерений (определений)	0.10	–
566	510477.91	2225381.03	Метод спутниковых геодезических измерений (определений)	0.10	–
567	510462.96	2225427.48	Метод спутниковых геодезических измерений (определений)	0.10	–
568	510446.30	2225474.03	Метод спутниковых геодезических измерений (определений)	0.10	–
569	510446.83	2225476.55	Метод спутниковых геодезических измерений (определений)	0.10	–
570	510459.17	2225482.23	Метод спутниковых геодезических измерений (определений)	0.10	–
571	510510.65	2225505.04	Метод спутниковых геодезических измерений (определений)	0.10	–
572	510514.82	2225507.31	Метод спутниковых геодезических	0.10	–

			измерений (определений)		
573	510515.22	2225509.16	Метод спутниковых геодезических измерений (определений)	0.10	–
574	510526.98	2225515.00	Метод спутниковых геодезических измерений (определений)	0.10	–
575	510528.97	2225514.63	Метод спутниковых геодезических измерений (определений)	0.10	–
576	510541.59	2225520.38	Метод спутниковых геодезических измерений (определений)	0.10	–
577	510540.11	2225523.80	Метод спутниковых геодезических измерений (определений)	0.10	–
578	510542.03	2225524.63	Метод спутниковых геодезических измерений (определений)	0.10	–
579	510543.82	2225520.51	Метод спутниковых геодезических измерений (определений)	0.10	–
580	510542.92	2225518.68	Метод спутниковых геодезических измерений (определений)	0.10	–
581	510529.24	2225512.45	Метод спутниковых геодезических измерений (определений)	0.10	–
582	510527.28	2225512.81	Метод спутниковых геодезических измерений (определений)	0.10	–
583	510517.06	2225507.73	Метод спутниковых геодезических измерений (определений)	0.10	–
584	510516.66	2225505.92	Метод спутниковых геодезических измерений (определений)	0.10	–
585	510511.57	2225503.15	Метод спутниковых геодезических измерений (определений)	0.10	–
586	510460.04	2225480.32	Метод спутниковых геодезических измерений (определений)	0.10	–
587	510448.66	2225475.08	Метод спутниковых геодезических измерений (определений)	0.10	–
588	510448.48	2225474.18	Метод спутниковых геодезических измерений (определений)	0.10	–
589	510464.94	2225428.15	Метод спутниковых геодезических измерений	0.10	–

			(определений)		
590	510479.91	2225381.65	Метод спутниковых геодезических измерений (определений)	0.10	–
591	510491.95	2225340.81	Метод спутниковых геодезических измерений (определений)	0.10	–
592	510499.76	2225311.13	Метод спутниковых геодезических измерений (определений)	0.10	–
593	510514.38	2225271.78	Метод спутниковых геодезических измерений (определений)	0.10	–
594	510536.36	2225214.75	Метод спутниковых геодезических измерений (определений)	0.10	–
595	510542.66	2225210.83	Метод спутниковых геодезических измерений (определений)	0.10	–
596	510550.84	2225213.97	Метод спутниковых геодезических измерений (определений)	0.10	–
597	510548.86	2225219.58	Метод спутниковых геодезических измерений (определений)	0.10	–
598	510548.11	2225220.35	Метод спутниковых геодезических измерений (определений)	0.10	–
599	510547.73	2225221.67	Метод спутниковых геодезических измерений (определений)	0.10	–
600	510547.95	2225222.50	Метод спутниковых геодезических измерений (определений)	0.10	–
601	510544.71	2225231.83	Метод спутниковых геодезических измерений (определений)	0.10	–
602	510538.36	2225229.15	Метод спутниковых геодезических измерений (определений)	0.10	–
603	510516.20	2225292.62	Метод спутниковых геодезических измерений (определений)	0.10	–
604	510504.01	2225329.99	Метод спутниковых геодезических измерений (определений)	0.10	–
605	510542.95	2225348.96	Метод спутниковых геодезических измерений (определений)	0.10	–
606	510585.13	2225369.13	Метод спутниковых геодезических измерений (определений)	0.10	–

607	510653.02	2225400.84	Метод спутниковых геодезических измерений (определений)	0.10	–
608	510681.34	2225413.33	Метод спутниковых геодезических измерений (определений)	0.10	–
609	510715.30	2225428.70	Метод спутниковых геодезических измерений (определений)	0.10	–
610	510797.29	2225465.17	Метод спутниковых геодезических измерений (определений)	0.10	–
611	510811.00	2225470.29	Метод спутниковых геодезических измерений (определений)	0.10	–
612	510833.93	2225488.42	Метод спутниковых геодезических измерений (определений)	0.10	–
613	511039.94	2225579.49	Метод спутниковых геодезических измерений (определений)	0.10	–
614	511066.73	2225590.29	Метод спутниковых геодезических измерений (определений)	0.10	–
615	511082.25	2225604.38	Метод спутниковых геодезических измерений (определений)	0.10	–
616	511075.62	2225608.08	Метод спутниковых геодезических измерений (определений)	0.10	–
617	511076.82	2225612.78	Метод спутниковых геодезических измерений (определений)	0.10	–
618	511108.50	2225652.69	Метод спутниковых геодезических измерений (определений)	0.10	–
619	511137.17	2225691.63	Метод спутниковых геодезических измерений (определений)	0.10	–
620	511138.80	2225692.65	Метод спутниковых геодезических измерений (определений)	0.10	–
621	511172.26	2225743.73	Метод спутниковых геодезических измерений (определений)	0.10	–
622	511174.35	2225751.03	Метод спутниковых геодезических измерений (определений)	0.10	–
623	511177.74	2225758.75	Метод спутниковых геодезических измерений (определений)	0.10	–
624	511187.86	2225778.28	Метод спутниковых	0.10	–

			геодезических измерений (определений)		
625	511199.74	2225796.77	Метод спутниковых геодезических измерений (определений)	0.10	–
626	511201.42	2225795.69	Метод спутниковых геодезических измерений (определений)	0.10	–
627	511189.59	2225777.28	Метод спутниковых геодезических измерений (определений)	0.10	–
628	511179.55	2225757.88	Метод спутниковых геодезических измерений (определений)	0.10	–
629	511176.24	2225750.35	Метод спутниковых геодезических измерений (определений)	0.10	–
630	511174.10	2225742.88	Метод спутниковых геодезических измерений (определений)	0.10	–
631	511140.23	2225691.19	Метод спутниковых геодезических измерений (определений)	0.10	–
632	511138.55	2225690.14	Метод спутниковых геодезических измерений (определений)	0.10	–
633	511110.09	2225651.47	Метод спутниковых геодезических измерений (определений)	0.10	–
634	511078.65	2225611.87	Метод спутниковых геодезических измерений (определений)	0.10	–
635	511077.94	2225609.08	Метод спутниковых геодезических измерений (определений)	0.10	–
636	511085.66	2225604.78	Метод спутниковых геодезических измерений (определений)	0.10	–
637	511067.81	2225588.57	Метод спутниковых геодезических измерений (определений)	0.10	–
638	511040.72	2225577.65	Метод спутниковых геодезических измерений (определений)	0.10	–
639	510834.97	2225486.69	Метод спутниковых геодезических измерений (определений)	0.10	–
640	510811.99	2225468.53	Метод спутниковых геодезических измерений (определений)	0.10	–
641	510798.05	2225463.32	Метод спутниковых геодезических	0.10	–

			измерений (определений)		
642	510716.12	2225426.88	Метод спутниковых геодезических измерений (определений)	0.10	–
643	510682.16	2225411.50	Метод спутниковых геодезических измерений (определений)	0.10	–
644	510653.85	2225399.02	Метод спутниковых геодезических измерений (определений)	0.10	–
645	510585.98	2225367.33	Метод спутниковых геодезических измерений (определений)	0.10	–
646	510543.82	2225347.15	Метод спутниковых геодезических измерений (определений)	0.10	–
647	510506.45	2225328.95	Метод спутниковых геодезических измерений (определений)	0.10	–
648	510518.10	2225293.25	Метод спутниковых геодезических измерений (определений)	0.10	–
649	510539.55	2225231.83	Метод спутниковых геодезических измерений (определений)	0.10	–
650	510545.90	2225234.50	Метод спутниковых геодезических измерений (определений)	0.10	–
651	510550.04	2225222.58	Метод спутниковых геодезических измерений (определений)	0.10	–
652	510549.84	2225221.55	Метод спутниковых геодезических измерений (определений)	0.10	–
653	510550.60	2225220.65	Метод спутниковых геодезических измерений (определений)	0.10	–
654	510552.71	2225214.69	Метод спутниковых геодезических измерений (определений)	0.10	–
655	510562.26	2225218.35	Метод спутниковых геодезических измерений (определений)	0.10	–
656	510567.17	2225217.68	Метод спутниковых геодезических измерений (определений)	0.10	–
657	510577.88	2225217.78	Метод спутниковых геодезических измерений (определений)	0.10	–
658	510578.87	2225216.38	Метод спутниковых геодезических измерений	0.10	–

			(определений)		
659	510582.65	2225216.31	Метод спутниковых геодезических измерений (определений)	0.10	–
660	510588.34	2225202.25	Метод спутниковых геодезических измерений (определений)	0.10	–
661	510588.91	2225197.44	Метод спутниковых геодезических измерений (определений)	0.10	–
662	510594.05	2225187.04	Метод спутниковых геодезических измерений (определений)	0.10	–
663	510594.94	2225186.58	Метод спутниковых геодезических измерений (определений)	0.10	–
664	510595.90	2225185.18	Метод спутниковых геодезических измерений (определений)	0.10	–
665	510595.84	2225183.50	Метод спутниковых геодезических измерений (определений)	0.10	–
666	510596.69	2225181.46	Метод спутниковых геодезических измерений (определений)	0.10	–
667	510597.82	2225180.64	Метод спутниковых геодезических измерений (определений)	0.10	–
668	510598.55	2225179.45	Метод спутниковых геодезических измерений (определений)	0.10	–
669	510598.43	2225177.94	Метод спутниковых геодезических измерений (определений)	0.10	–
670	510601.16	2225172.07	Метод спутниковых геодезических измерений (определений)	0.10	–
671	510599.13	2225168.88	Метод спутниковых геодезических измерений (определений)	0.10	–
672	510588.00	2225163.97	Метод спутниковых геодезических измерений (определений)	0.10	–
554	510586.45	2225167.42	Метод спутниковых геодезических измерений (определений)	0.10	–
–	–	–	–	–	–
673	510553.41	2225212.71	Метод спутниковых геодезических измерений (определений)	0.10	–
674	510554.15	2225210.61	Метод спутниковых геодезических измерений	0.10	–

			(определений)		
675	510567.81	2225215.48	Метод спутниковых геодезических измерений (определений)	0.10	–
676	510562.51	2225216.20	Метод спутниковых геодезических измерений (определений)	0.10	–
673	510553.41	2225212.71	Метод спутниковых геодезических измерений (определений)	0.10	–

3. Сведения о характерных точках части (частей) границы объекта

Обозначение характерных точек части границы	Координаты, м		Метод определения координат характерной точки	Средняя квадратическая погрешность положения характерной точки (M_t), м	Описание обозначения точки на местности (при наличии)
	X	Y			
1	2	3	4	5	6
–	–	–	–	–	–

Схема расположения границ публичного сервитута для эксплуатации объекта электросетевого хояйства

«Электросетевой комплекс Подстанция 35/10-6кВ «Первомайская» (КЛ 6 кВ ф. Транзит-10, КЛ 6 кВ ф. Пермстрой, КЛ 10 кВ ф. Профилакторий, КЛ 10 кВ ф. ЦТП-2, КЛ 10 кВ ф. Субботино, КЛ 6 кВ ф. Осенцы, КЛ 6 кВ ф. Транзит-2, КТП-7108, ТП-7178, КТП-7262, КТП-7137)»

(наименование объекта)

Обзорная схема границ объекта

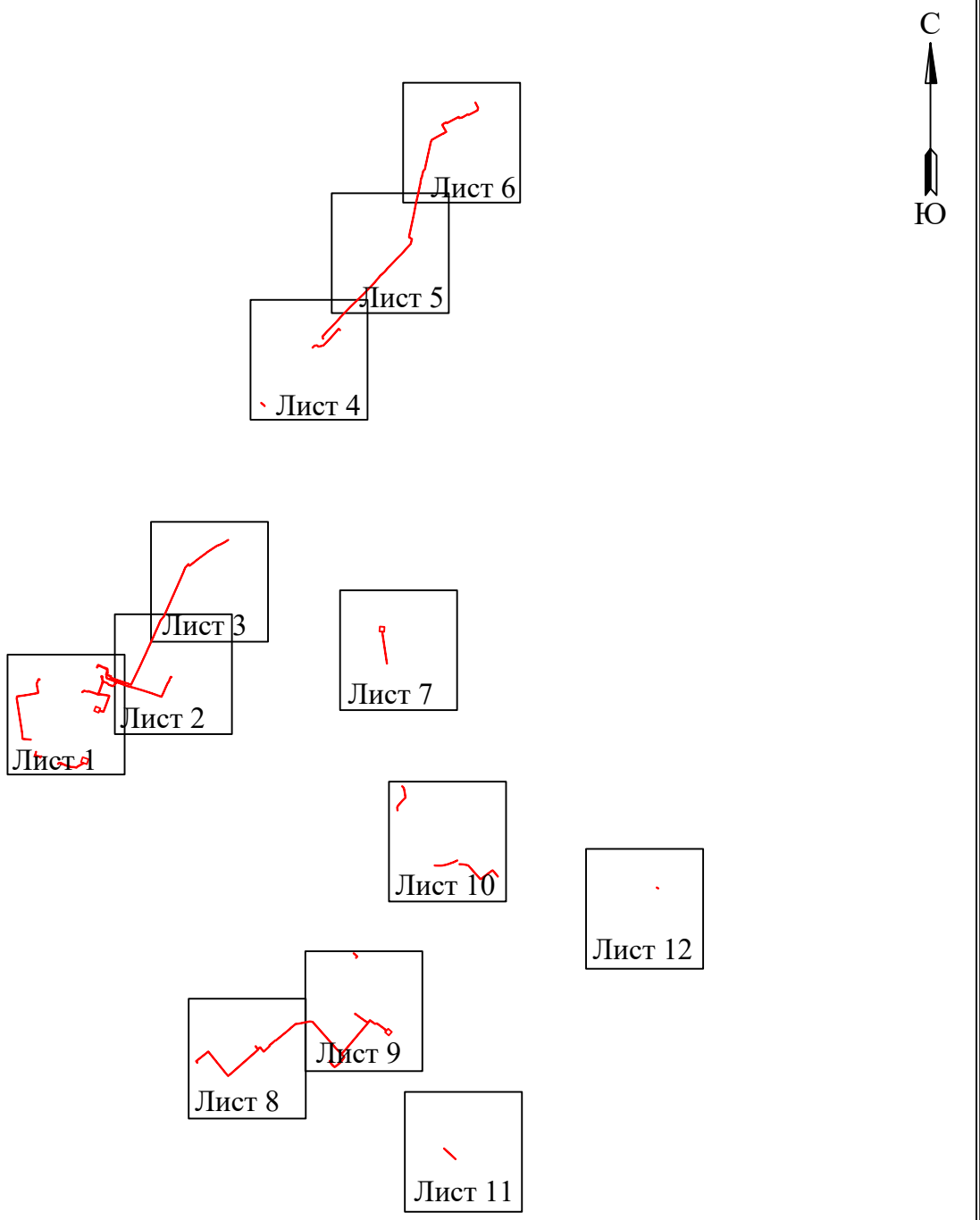

Условные обозначения:

- граница устанавливаемого публичного сервитута

Схема расположения границ публичного сервитута для эксплуатации объекта электросетевого хояйства

«Электросетевой комплекс Подстанция 35/10-6кВ «Первомайская» (КЛ 6 кВ ф. Транзит-10, КЛ 6 кВ ф. Пермстрой, КЛ 10 кВ ф. Профилакторий, КЛ 10 кВ ф. ЦТП-2, КЛ 10 кВ ф. Субботино, КЛ 6 кВ ф. Осенцы, КЛ 6 кВ ф. Транзит-2, КТП-7108, ТП-7178, КТП-7262, КТП-7137)»

(наименование объекта)

Используемые условные знаки и обозначения:

Масштаб 1:2000

Лист 1 из 12

- ● 1 — **обозначение характерной точки границы устанавливаемого публичного сервитута**
- **границы земельных участков, попадающих в зону публичного сервитута**
- **граница кадастрового квартала**
- 59:01:3810290 — **номер кадастрового квартала**
- **граница устанавливаемого публичного сервитута**
- г. Пермь — **наименование населенного пункта**
- **ось линии, контур объекта**

Схема расположения границ публичного сервитута для эксплуатации объекта электросетевого хояйства

«Электросетевой комплекс Подстанция 35/10-6кВ «Первомайская» (КЛ 6 кВ ф. Транзит-10, КЛ 6 кВ ф. Пермстрой, КЛ 10 кВ ф. Профилакторий, КЛ 10 кВ ф. ЦТП-2, КЛ 10 кВ ф. Субботино, КЛ 6 кВ ф. Осенцы, КЛ 6 кВ ф. Транзит-2, КТП-7108, ТП-7178, КТП-7262, КТП-7137)»

(наименование объекта)

Используемые условные знаки и обозначения:

Масштаб 1:2000

Лист 2 из 12

- ● 1 — **- обозначение характерной точки границы устанавливаемого публичного сервитута**
- **- границы земельных участков, попадающих в зону публичного сервитута**
- **- граница кадастрового квартала**
- 59:01:3810290 — **- номер кадастрового квартала**
- **- граница устанавливаемого публичного сервитута**
- г. Пермь — **- наименование населенного пункта**
- **- ось линии, контур объекта**

Схема расположения границ публичного сервитута для эксплуатации объекта электросетевого хояйства

«Электросетевой комплекс Подстанция 35/10-6кВ «Первомайская» (КЛ 6 кВ ф. Транзит-10, КЛ 6 кВ ф. Пермстрой, КЛ 10 кВ ф. Профилакторий, КЛ 10 кВ ф. ЦТП-2, КЛ 10 кВ ф. Субботино, КЛ 6 кВ ф. Осенцы, КЛ 6 кВ ф. Транзит-2, КТП-7108, ТП-7178, КТП-7262, КТП-7137)»

(наименование объекта)

Используемые условные знаки и обозначения:

Масштаб 1:2000

Лист 3 из 12

- ● 1 — **обозначение характерной точки границы устанавливаемого публичного сервитута**
- **границы земельных участков, попадающих в зону публичного сервитута**
- **граница кадастрового квартала**
- 59:01:3810290 — **номер кадастрового квартала**
- **граница устанавливаемого публичного сервитута**
- г. Пермь — **наименование населенного пункта**
- **ось линии, контур объекта**

Схема расположения границ публичного сервитута для эксплуатации объекта электросетевого хояйства

«Электросетевой комплекс Подстанция 35/10-6кВ «Первомайская» (КЛ 6 кВ ф. Транзит-10, КЛ 6 кВ ф. Пермстрой, КЛ 10 кВ ф. Профилакторий, КЛ 10 кВ ф. ЦТП-2, КЛ 10 кВ ф. Субботино, КЛ 6 кВ ф. Осенцы, КЛ 6 кВ ф. Транзит-2, КТП-7108, ТП-7178, КТП-7262, КТП-7137)»

(наименование объекта)

Используемые условные знаки и обозначения:

Масштаб 1:2000

Лист 4 из 12

- ● 1 — **обозначение характерной точки границы устанавливаемого публичного сервитута**
- **границы земельных участков, попадающих в зону публичного сервитута**
- **граница кадастрового квартала**
- 59:01:3810290 — **номер кадастрового квартала**
- **граница устанавливаемого публичного сервитута**
- г. Пермь — **наименование населенного пункта**
- **ось линии, контур объекта**

Схема расположения границ публичного сервитута для эксплуатации объекта электросетевого хояйства

«Электросетевой комплекс Подстанция 35/10-6кВ «Первомайская» (КЛ 6 кВ ф. Транзит-10, КЛ 6 кВ ф. Пермстрой, КЛ 10 кВ ф. Профилакторий, КЛ 10 кВ ф. ЦТП-2, КЛ 10 кВ ф. Субботино, КЛ 6 кВ ф. Осенцы, КЛ 6 кВ ф. Транзит-2, КТП-7108, ТП-7178, КТП-7262, КТП-7137)»

(наименование объекта)

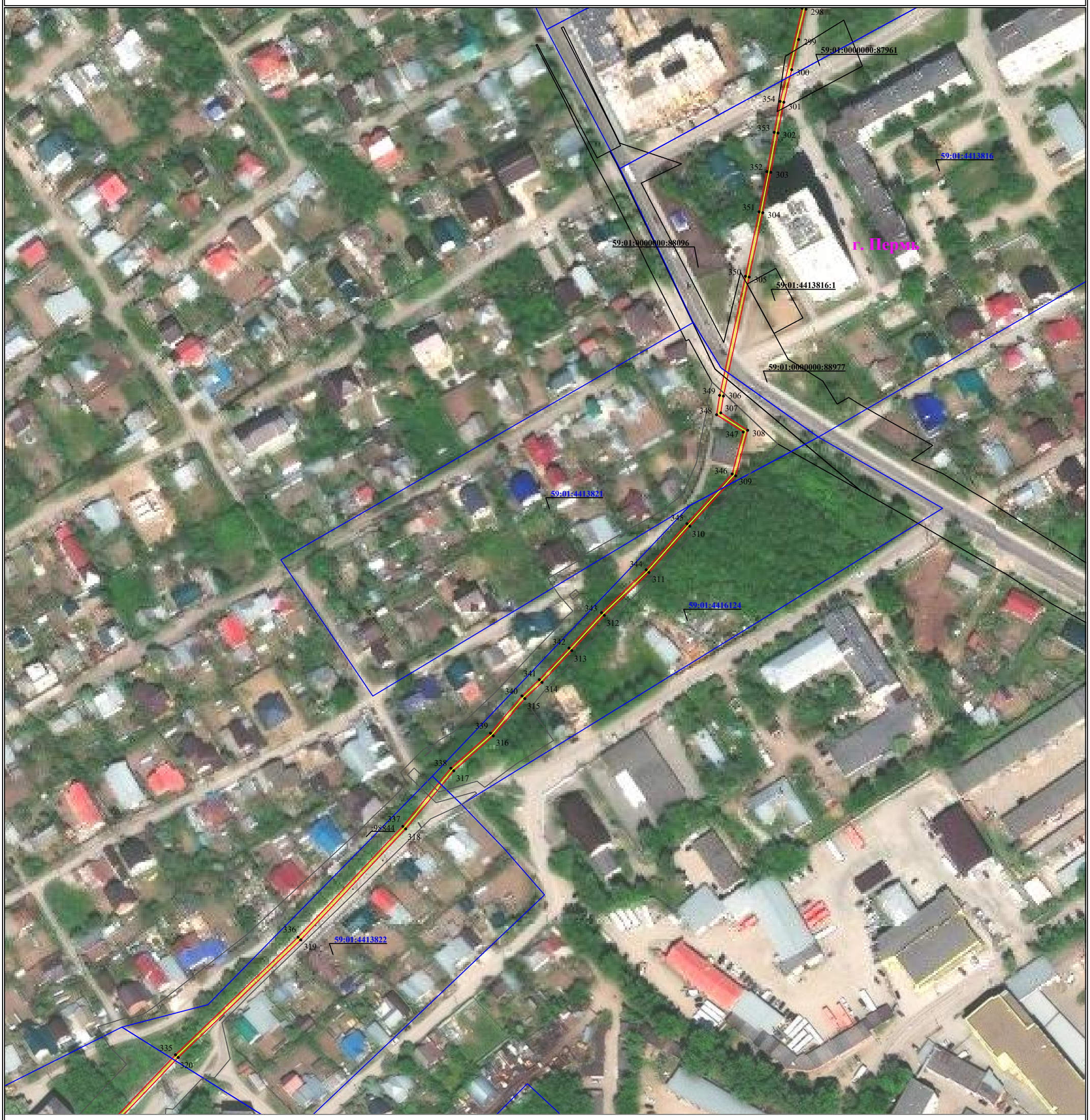

Используемые условные знаки и обозначения:

Масштаб 1:2000

Лист 5 из 12

- ● 1 — **- обозначение характерной точки границы устанавливаемого публичного сервитута**
- **- границы земельных участков, попадающих в зону публичного сервитута**
- **- граница кадастрового квартала**
- 59:01:3810290 — **- номер кадастрового квартала**
- **- граница устанавливаемого публичного сервитута**
- г. Пермь — **- наименование населенного пункта**
- **- ось линии, контур объекта**

Схема расположения границ публичного сервитута для эксплуатации объекта электросетевого хояйства

«Электросетевой комплекс Подстанция 35/10-6кВ «Первомайская» (КЛ 6 кВ ф. Транзит-10, КЛ 6 кВ ф. Пермстрой, КЛ 10 кВ ф. Профилакторий, КЛ 10 кВ ф. ЦТП-2, КЛ 10 кВ ф. Субботино, КЛ 6 кВ ф. Осенцы, КЛ 6 кВ ф. Транзит-2, КТП-7108, ТП-7178, КТП-7262, КТП-7137)»

(наименование объекта)

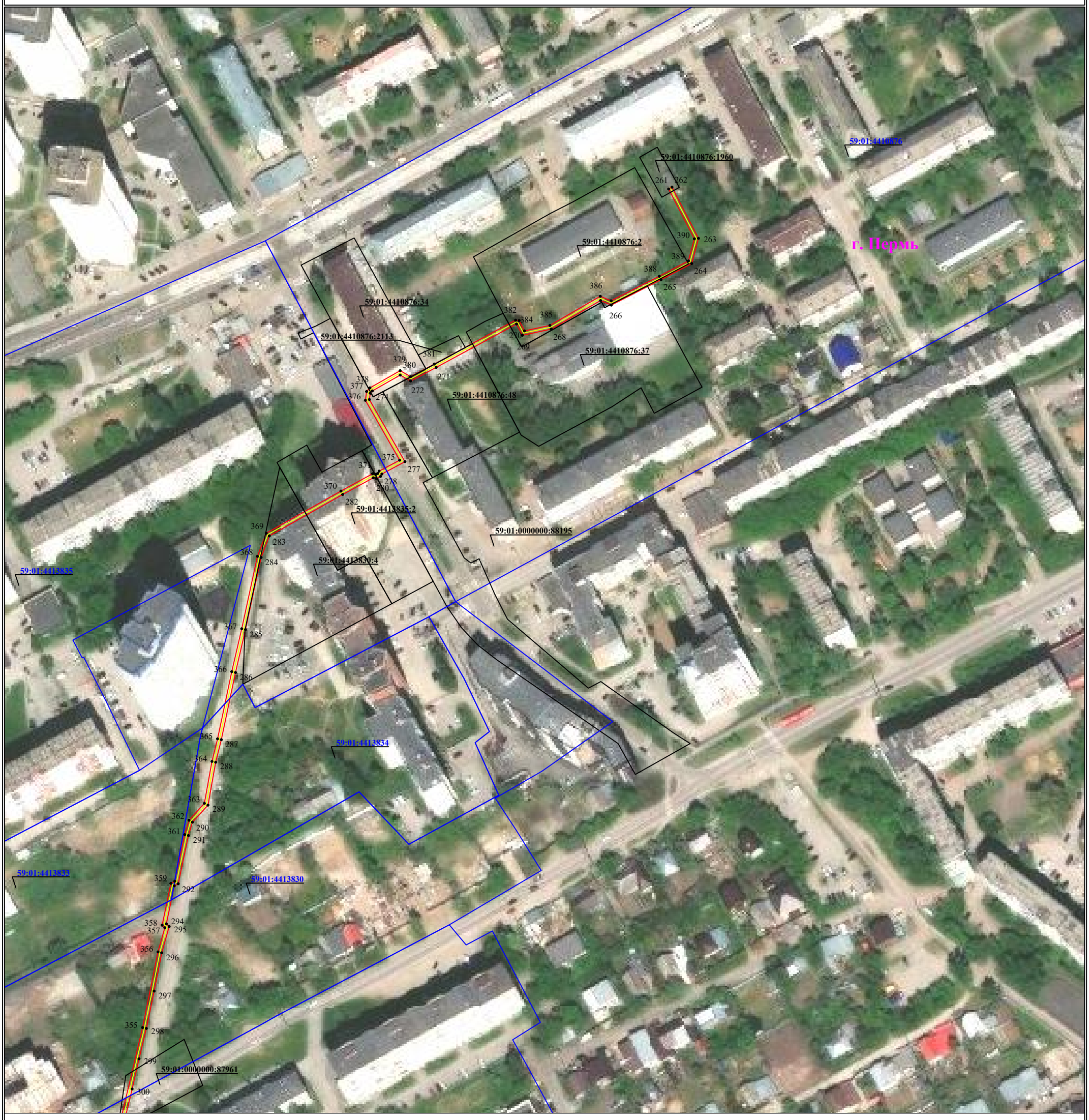

Используемые условные знаки и обозначения:

Масштаб 1:2000

Лист 6 из 12

- ● 1 — **обозначение характерной точки границы устанавливаемого публичного сервитута**
- **границы земельных участков, попадающих в зону публичного сервитута**
- **граница кадастрового квартала**
- 59:01:3810290 — **номер кадастрового квартала**
- **граница устанавливаемого публичного сервитута**
- г. Пермь — **наименование населенного пункта**
- **ось линии, контур объекта**

Схема расположения границ публичного сервитута для эксплуатации объекта электросетевого хояйства

«Электросетевой комплекс Подстанция 35/10-6кВ «Первомайская» (КЛ 6 кВ ф. Транзит-10, КЛ 6 кВ ф. Пермстрой, КЛ 10 кВ ф. Профилакторий, КЛ 10 кВ ф. ЦТП-2, КЛ 10 кВ ф. Субботино, КЛ 6 кВ ф. Осенцы, КЛ 6 кВ ф. Транзит-2, КТП-7108, ТП-7178, КТП-7262, КТП-7137)»

(наименование объекта)

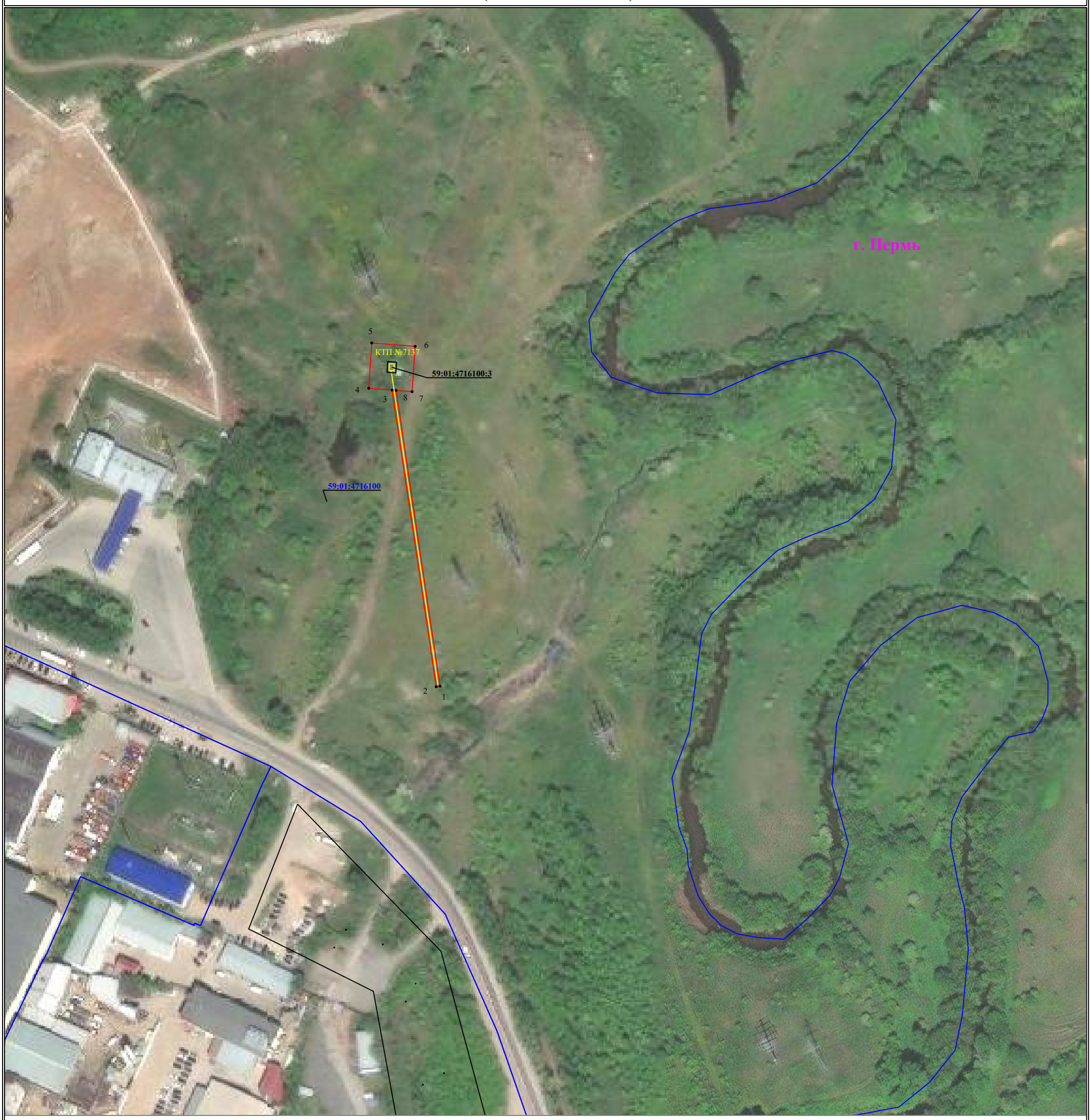

Используемые условные знаки и обозначения:

Масштаб 1:2000

Лист 7 из 12

- ● 1 — **- обозначение характерной точки границы устанавливаемого публичного сервитута**
- **- границы земельных участков, попадающих в зону публичного сервитута**
- **- граница кадастрового квартала**
- 59:01:3810290 — **- номер кадастрового квартала**
- **- граница устанавливаемого публичного сервитута**
- г. Пермь — **- наименование населенного пункта**
- **- ось линии, контур объекта**

Схема расположения границ публичного сервитута для эксплуатации объекта электросетевого хояйства

«Электросетевой комплекс Подстанция 35/10-6кВ «Первомайская» (КЛ 6 кВ ф. Транзит-10, КЛ 6 кВ ф. Пермстрой, КЛ 10 кВ ф. Профилакторий, КЛ 10 кВ ф. ЦТП-2, КЛ 10 кВ ф. Субботино, КЛ 6 кВ ф. Осенцы, КЛ 6 кВ ф. Транзит-2, КТП-7108, ТП-7178, КТП-7262, КТП-7137)»

(наименование объекта)

Используемые условные знаки и обозначения:

Масштаб 1:2000

Лист 8 из 12

- ● 1 — **- обозначение характерной точки границы устанавливаемого публичного сервитута**
- **- границы земельных участков, попадающих в зону публичного сервитута**
- **- граница кадастрового квартала**
- 59:01:3810290 — **- номер кадастрового квартала**
- **- граница устанавливаемого публичного сервитута**
- г. Пермь — **- наименование населенного пункта**
- **- ось линии, контур объекта**

Схема расположения границ публичного сервитута для эксплуатации объекта электросетевого хояйства

«Электросетевой комплекс Подстанция 35/10-6кВ «Первомайская» (КЛ 6 кВ ф. Транзит-10, КЛ 6 кВ ф. Пермстрой, КЛ 10 кВ ф. Профилакторий, КЛ 10 кВ ф. ЦТП-2, КЛ 10 кВ ф. Субботино, КЛ 6 кВ ф. Осенцы, КЛ 6 кВ ф. Транзит-2, КТП-7108, ТП-7178, КТП-7262, КТП-7137)»

(наименование объекта)

Используемые условные знаки и обозначения:

Масштаб 1:2000

Лист 9 из 12

- ● 1 — **- обозначение характерной точки границы устанавливаемого публичного сервитута**
- **- границы земельных участков, попадающих в зону публичного сервитута**
- **- граница кадастрового квартала**
- 59:01:3810290 — **- номер кадастрового квартала**
- **- граница устанавливаемого публичного сервитута**
- г. Пермь — **- наименование населенного пункта**
- **- ось линии, контур объекта**

Схема расположения границ публичного сервитута для эксплуатации объекта электросетевого хояйства

«Электросетевой комплекс Подстанция 35/10-6кВ «Первомайская» (КЛ 6 кВ ф. Транзит-10, КЛ 6 кВ ф. Пермстрой, КЛ 10 кВ ф. Профилакторий, КЛ 10 кВ ф. ЦТП-2, КЛ 10 кВ ф. Субботино, КЛ 6 кВ ф. Осенцы, КЛ 6 кВ ф. Транзит-2, КТП-7108, ТП-7178, КТП-7262, КТП-7137)»

(наименование объекта)

Используемые условные знаки и обозначения:

Масштаб 1:2000

Лист 10 из 12

- ● 1 — **- обозначение характерной точки границы устанавливаемого публичного сервитута**
- **- границы земельных участков, попадающих в зону публичного сервитута**
- **- граница кадастрового квартала**
- 59:01:3810290 — **- номер кадастрового квартала**
- **- граница устанавливаемого публичного сервитута**
- г. Пермь — **- наименование населенного пункта**
- **- ось линии, контур объекта**

Схема расположения границ публичного сервитута для эксплуатации объекта электросетевого хояйства

«Электросетевой комплекс Подстанция 35/10-6кВ «Первомайская» (КЛ 6 кВ ф. Транзит-10, КЛ 6 кВ ф. Пермстрой, КЛ 10 кВ ф. Профилакторий, КЛ 10 кВ ф. ЦТП-2, КЛ 10 кВ ф. Субботино, КЛ 6 кВ ф. Осенцы, КЛ 6 кВ ф. Транзит-2, КТП-7108, ТП-7178, КТП-7262, КТП-7137)»

(наименование объекта)

Используемые условные знаки и обозначения:

Масштаб 1:2000

Лист 11 из 12

- ● 1 — обозначение характерной точки границы устанавливаемого публичного сервитута
- границы земельных участков, попадающих в зону публичного сервитута
- граница кадастрового квартала
- 59:01:3810290 — номер кадастрового квартала
- граница устанавливаемого публичного сервитута
- г. Пермь — наименование населенного пункта
- ось линии, контур объекта

Схема расположения границ публичного сервитута для эксплуатации объекта электросетевого хояйства

«Электросетевой комплекс Подстанция 35/10-6кВ «Первомайская» (КЛ 6 кВ ф. Транзит-10, КЛ 6 кВ ф. Пермстрой, КЛ 10 кВ ф. Профилакторий, КЛ 10 кВ ф. ЦТП-2, КЛ 10 кВ ф. Субботино, КЛ 6 кВ ф. Осенцы, КЛ 6 кВ ф. Транзит-2, КТП-7108, ТП-7178, КТП-7262, КТП-7137)»

(наименование объекта)

Используемые условные знаки и обозначения:

Масштаб 1:1000

Лист 12 из 12

- ● 1 — обозначение характерной точки границы устанавливаемого публичного сервитута
- границы земельных участков, попадающих в зону публичного сервитута
- граница кадастрового квартала
- 59:01:3810290 — номер кадастрового квартала
- граница устанавливаемого публичного сервитута
- г. Пермь — наименование населенного пункта
- ось линии, контур объекта

ГРАФИЧЕСКОЕ ОПИСАНИЕ

местоположения границ публичного сервитута

«КЛ 6 кВ от ПС «Мост» до ТП-0676 Ф.Светлогорский (через КС-8,9,10-14, КС-сущ. и ЛК-сущ.), КЛ 6 кВ от ПС «Мост» до оп.1 - сущ. Ф.Сокольский (через КС-1,2-7, ЛК -1,2-6)»

(наименование объекта, местоположение границ которого описано (далее - объект)

Раздел 1

Сведения об объекте		
№ п/п	Характеристики объекта	Описание характеристик
1	2	3
1	Местоположение объекта	Пермский край, городской округ Пермский, город Пермь
2	Площадь объекта +/- величина погрешности определения площади (Р+/- Дельта Р)	4834 кв.м ± 14.28 кв.м
3	Иные характеристики объекта	Публичный сервитут устанавливается в целях эксплуатации объекта электросетевого хозяйства «КЛ 6 кВ от ПС «Мост» до ТП-0676 Ф.Светлогорский (через КС-8,9,10-14, КС-сущ. и ЛК-сущ.), КЛ 6 кВ от ПС «Мост» до оп.1 - сущ. Ф.Сокольский (через КС-1,2-7, ЛК -1,2-6)» (согласно ст. 3.6 Федерального закона от 25 октября 2001 г. № 137-ФЗ «О введении в действие Земельного кодекса Российской Федерации») Срок установления публичного сервитута - сорок девять лет (согласно п.1 ст. 39.45 ЗК РФ).

Раздел 2

Сведения о местоположении границ объекта

1. Система координат МСК-59, зона 2

2. Сведения о характерных точках границ объекта

Обозначение характерных точек границ	Координаты, м		Метод определения координат характерной точки	Средняя квадратическая погрешность положения характерной точки (M_t), м	Описание обозначения точки на местности (при наличии)
	X	Y			
1	2	3	4	5	6
Граница1(1)	–	–	–	–	–
1	521463.16	2219970.43	Метод спутниковых геодезических измерений (определений)	0.10	–
2	521465.79	2219972.07	Метод спутниковых геодезических измерений (определений)	0.10	–
3	521449.54	2219994.61	Метод спутниковых геодезических измерений (определений)	0.10	–
4	521451.93	2219996.14	Метод спутниковых геодезических измерений (определений)	0.10	–
5	521448.74	2220001.09	Метод спутниковых	0.10	–

			геодезических измерений (определений)		
6	521442.57	2219997.11	Метод спутниковых геодезических измерений (определений)	0.10	–
7	521443.32	2219995.94	Метод спутниковых геодезических измерений (определений)	0.10	–
8	521439.46	2219993.59	Метод спутниковых геодезических измерений (определений)	0.10	–
9	521438.18	2219994.71	Метод спутниковых геодезических измерений (определений)	0.10	–
10	521437.15	2219993.53	Метод спутниковых геодезических измерений (определений)	0.10	–
11	521417.35	2220015.06	Метод спутниковых геодезических измерений (определений)	0.10	–
12	521415.73	2220020.84	Метод спутниковых геодезических измерений (определений)	0.10	–
13	521410.20	2220018.70	Метод спутниковых геодезических измерений (определений)	0.10	–
14	521410.59	2220017.61	Метод спутниковых геодезических измерений (определений)	0.10	–
15	521350.91	2219996.53	Метод спутниковых геодезических измерений (определений)	0.10	–
16	521349.59	2219999.54	Метод спутниковых геодезических измерений (определений)	0.10	–
17	521348.21	2219999.07	Метод спутниковых геодезических измерений (определений)	0.10	–
18	521320.98	2220035.53	Метод спутниковых геодезических измерений (определений)	0.10	–
19	521322.23	2220036.44	Метод спутниковых геодезических измерений (определений)	0.10	–
20	521318.89	2220041.02	Метод спутниковых геодезических измерений (определений)	0.10	–
21	521317.55	2220040.04	Метод спутниковых геодезических измерений (определений)	0.10	–
22	521298.73	2220064.71	Метод спутниковых геодезических	0.10	–

			измерений (определений)		
23	521290.37	2220075.80	Метод спутниковых геодезических измерений (определений)	0.10	–
24	521291.68	2220077.11	Метод спутниковых геодезических измерений (определений)	0.10	–
25	521288.23	2220081.35	Метод спутниковых геодезических измерений (определений)	0.10	–
26	521287.32	2220080.72	Метод спутниковых геодезических измерений (определений)	0.10	–
27	521257.37	2220112.93	Метод спутниковых геодезических измерений (определений)	0.10	–
28	521219.65	2220153.02	Метод спутниковых геодезических измерений (определений)	0.10	–
29	521221.45	2220154.90	Метод спутниковых геодезических измерений (определений)	0.10	–
30	521216.28	2220160.61	Метод спутниковых геодезических измерений (определений)	0.10	–
31	521209.99	2220155.58	Метод спутниковых геодезических измерений (определений)	0.10	–
32	521211.28	2220154.19	Метод спутниковых геодезических измерений (определений)	0.10	–
33	521162.29	2220119.98	Метод спутниковых геодезических измерений (определений)	0.10	–
34	521161.55	2220121.36	Метод спутниковых геодезических измерений (определений)	0.10	–
35	521157.16	2220118.94	Метод спутниковых геодезических измерений (определений)	0.10	–
36	521160.67	2220112.46	Метод спутниковых геодезических измерений (определений)	0.10	–
37	521164.66	2220091.83	Метод спутниковых геодезических измерений (определений)	0.10	–
38	521163.89	2220091.91	Метод спутниковых геодезических измерений (определений)	0.10	–
39	521163.34	2220086.44	Метод спутниковых геодезических измерений	0.10	–

			(определений)		
40	521164.44	2220086.33	Метод спутниковых геодезических измерений (определений)	0.10	–
41	521159.93	2220053.87	Метод спутниковых геодезических измерений (определений)	0.10	–
42	521159.37	2220054.03	Метод спутниковых геодезических измерений (определений)	0.10	–
43	521157.96	2220049.23	Метод спутниковых геодезических измерений (определений)	0.10	–
44	521158.65	2220049.03	Метод спутниковых геодезических измерений (определений)	0.10	–
45	521106.21	2219879.39	Метод спутниковых геодезических измерений (определений)	0.10	–
46	521105.30	2219879.62	Метод спутниковых геодезических измерений (определений)	0.10	–
47	521104.70	2219877.58	Метод спутниковых геодезических измерений (определений)	0.10	–
48	521083.75	2219875.70	Метод спутниковых геодезических измерений (определений)	0.10	–
49	521083.85	2219878.17	Метод спутниковых геодезических измерений (определений)	0.10	–
50	521078.82	2219878.38	Метод спутниковых геодезических измерений (определений)	0.10	–
51	521078.70	2219875.61	Метод спутниковых геодезических измерений (определений)	0.10	–
52	521063.42	2219870.05	Метод спутниковых геодезических измерений (определений)	0.10	–
53	521051.57	2219860.53	Метод спутниковых геодезических измерений (определений)	0.10	–
54	521051.96	2219860.05	Метод спутниковых геодезических измерений (определений)	0.10	–
55	521041.34	2219855.09	Метод спутниковых геодезических измерений (определений)	0.10	–
56	521039.59	2219853.20	Метод спутниковых геодезических измерений (определений)	0.10	–

57	521035.34	2219843.57	Метод спутниковых геодезических измерений (определений)	0.10	–
58	521033.40	2219843.04	Метод спутниковых геодезических измерений (определений)	0.10	–
59	520994.04	2219841.15	Метод спутниковых геодезических измерений (определений)	0.10	–
60	520944.18	2219840.22	Метод спутниковых геодезических измерений (определений)	0.10	–
61	520928.89	2219837.04	Метод спутниковых геодезических измерений (определений)	0.10	–
62	520909.66	2219836.51	Метод спутниковых геодезических измерений (определений)	0.10	–
63	520881.02	2219836.00	Метод спутниковых геодезических измерений (определений)	0.10	–
64	520880.59	2219825.90	Метод спутниковых геодезических измерений (определений)	0.10	–
65	520880.81	2219763.28	Метод спутниковых геодезических измерений (определений)	0.10	–
66	520878.88	2219761.85	Метод спутниковых геодезических измерений (определений)	0.10	–
67	520874.86	2219761.07	Метод спутниковых геодезических измерений (определений)	0.10	–
68	520874.85	2219759.22	Метод спутниковых геодезических измерений (определений)	0.10	–
69	520879.71	2219759.97	Метод спутниковых геодезических измерений (определений)	0.10	–
70	520882.81	2219762.28	Метод спутниковых геодезических измерений (определений)	0.10	–
71	520882.59	2219825.86	Метод спутниковых геодезических измерений (определений)	0.10	–
72	520882.94	2219834.03	Метод спутниковых геодезических измерений (определений)	0.10	–
73	520909.71	2219834.51	Метод спутниковых геодезических измерений (определений)	0.10	–
74	520929.12	2219835.05	Метод спутниковых	0.10	–

			геодезических измерений (определений)		
75	520944.40	2219838.22	Метод спутниковых геодезических измерений (определений)	0.10	–
76	520994.11	2219839.15	Метод спутниковых геодезических измерений (определений)	0.10	–
77	521033.71	2219841.05	Метод спутниковых геодезических измерений (определений)	0.10	–
78	521036.80	2219841.88	Метод спутниковых геодезических измерений (определений)	0.10	–
79	521041.28	2219852.09	Метод спутниковых геодезических измерений (определений)	0.10	–
80	521042.54	2219853.44	Метод спутниковых геодезических измерений (определений)	0.10	–
81	521053.24	2219858.45	Метод спутниковых геодезических измерений (определений)	0.10	–
82	521054.07	2219857.41	Метод спутниковых геодезических измерений (определений)	0.10	–
83	521065.40	2219866.51	Метод спутниковых геодезических измерений (определений)	0.10	–
84	521078.52	2219871.29	Метод спутниковых геодезических измерений (определений)	0.10	–
85	521078.43	2219869.17	Метод спутниковых геодезических измерений (определений)	0.10	–
86	521083.47	2219868.97	Метод спутниковых геодезических измерений (определений)	0.10	–
87	521083.58	2219871.67	Метод спутниковых геодезических измерений (определений)	0.10	–
88	521103.52	2219873.46	Метод спутниковых геодезических измерений (определений)	0.10	–
89	521103.15	2219872.20	Метод спутниковых геодезических измерений (определений)	0.10	–
90	521108.43	2219870.68	Метод спутниковых геодезических измерений (определений)	0.10	–
91	521110.65	2219878.28	Метод спутниковых геодезических	0.10	–

			измерений (определений)		
92	521110.11	2219878.39	Метод спутниковых геодезических измерений (определений)	0.10	–
93	521164.17	2220052.62	Метод спутниковых геодезических измерений (определений)	0.10	–
94	521168.82	2220085.89	Метод спутниковых геодезических измерений (определений)	0.10	–
95	521169.35	2220091.37	Метод спутниковых геодезических измерений (определений)	0.10	–
96	521164.45	2220114.54	Метод спутниковых геодезических измерений (определений)	0.10	–
97	521165.05	2220114.87	Метод спутниковых геодезических измерений (определений)	0.10	–
98	521164.20	2220116.43	Метод спутниковых геодезических измерений (определений)	0.10	–
99	521214.04	2220151.24	Метод спутниковых геодезических измерений (определений)	0.10	–
100	521215.52	2220149.65	Метод спутниковых геодезических измерений (определений)	0.10	–
101	521217.34	2220151.10	Метод спутниковых геодезических измерений (определений)	0.10	–
102	521284.88	2220078.75	Метод спутниковых геодезических измерений (определений)	0.10	–
103	521283.68	2220077.79	Метод спутниковых геодезических измерений (определений)	0.10	–
104	521287.22	2220073.44	Метод спутниковых геодезических измерений (определений)	0.10	–
105	521287.99	2220073.94	Метод спутниковых геодезических измерений (определений)	0.10	–
106	521315.07	2220038.23	Метод спутниковых геодезических измерений (определений)	0.10	–
107	521314.28	2220037.66	Метод спутниковых геодезических измерений (определений)	0.10	–
108	521317.62	2220033.08	Метод спутниковых геодезических измерений	0.10	–

			(определений)		
109	521318.62	2220033.81	Метод спутниковых геодезических измерений (определений)	0.10	–
110	521345.23	2219997.92	Метод спутниковых геодезических измерений (определений)	0.10	–
111	521344.43	2219997.59	Метод спутниковых геодезических измерений (определений)	0.10	–
112	521347.53	2219990.34	Метод спутниковых геодезических измерений (определений)	0.10	–
113	521352.31	2219992.98	Метод спутниковых геодезических измерений (определений)	0.10	–
114	521352.01	2219993.84	Метод спутниковых геодезических измерений (определений)	0.10	–
115	521411.53	2220014.71	Метод спутниковых геодезических измерений (определений)	0.10	–
116	521411.97	2220013.58	Метод спутниковых геодезических измерений (определений)	0.10	–
117	521413.79	2220014.07	Метод спутниковых геодезических измерений (определений)	0.10	–
118	521435.09	2219991.17	Метод спутниковых геодезических измерений (определений)	0.10	–
119	521434.53	2219990.54	Метод спутниковых геодезических измерений (определений)	0.10	–
120	521438.83	2219986.84	Метод спутниковых геодезических измерений (определений)	0.10	–
121	521442.72	2219990.73	Метод спутниковых геодезических измерений (определений)	0.10	–
122	521441.81	2219991.53	Метод спутниковых геодезических измерений (определений)	0.10	–
123	521444.94	2219993.44	Метод спутниковых геодезических измерений (определений)	0.10	–
124	521445.75	2219992.17	Метод спутниковых геодезических измерений (определений)	0.10	–
125	521446.92	2219992.92	Метод спутниковых геодезических измерений (определений)	0.10	–

1	521463.16	2219970.43	Метод спутниковых геодезических измерений (определений)	0.10	–
Граница1(2)	–	–	–	–	–
126	521483.04	2219953.93	Метод спутниковых геодезических измерений (определений)	0.10	–
127	521480.69	2219957.37	Метод спутниковых геодезических измерений (определений)	0.10	–
128	521478.54	2219955.90	Метод спутниковых геодезических измерений (определений)	0.10	–
129	521484.48	2219944.86	Метод спутниковых геодезических измерений (определений)	0.10	–
130	521491.16	2219932.53	Метод спутниковых геодезических измерений (определений)	0.10	–
131	521489.98	2219931.73	Метод спутниковых геодезических измерений (определений)	0.10	–
132	521490.46	2219931.04	Метод спутниковых геодезических измерений (определений)	0.10	–
133	521476.40	2219922.08	Метод спутниковых геодезических измерений (определений)	0.10	–
134	521460.30	2219911.65	Метод спутниковых геодезических измерений (определений)	0.10	–
135	521433.40	2219893.40	Метод спутниковых геодезических измерений (определений)	0.10	–
136	521432.64	2219894.48	Метод спутниковых геодезических измерений (определений)	0.10	–
137	521427.87	2219891.30	Метод спутниковых геодезических измерений (определений)	0.10	–
138	521431.05	2219886.66	Метод спутниковых геодезических измерений (определений)	0.10	–
139	521432.28	2219887.46	Метод спутниковых геодезических измерений (определений)	0.10	–
140	521445.94	2219863.98	Метод спутниковых геодезических измерений (определений)	0.10	–
141	521445.38	2219858.86	Метод спутниковых геодезических измерений (определений)	0.10	–

142	521446.83	2219858.70	Метод спутниковых геодезических измерений (определений)	0.10	–
143	521444.53	2219834.00	Метод спутниковых геодезических измерений (определений)	0.10	–
144	521442.78	2219832.55	Метод спутниковых геодезических измерений (определений)	0.10	–
145	521446.42	2219828.16	Метод спутниковых геодезических измерений (определений)	0.10	–
146	521447.39	2219828.97	Метод спутниковых геодезических измерений (определений)	0.10	–
147	521518.64	2219739.71	Метод спутниковых геодезических измерений (определений)	0.10	–
148	521517.88	2219738.75	Метод спутниковых геодезических измерений (определений)	0.10	–
149	521522.30	2219735.20	Метод спутниковых геодезических измерений (определений)	0.10	–
150	521523.03	2219736.09	Метод спутниковых геодезических измерений (определений)	0.10	–
151	521550.02	2219714.91	Метод спутниковых геодезических измерений (определений)	0.10	–
152	521572.89	2219696.29	Метод спутниковых геодезических измерений (определений)	0.10	–
153	521580.08	2219690.19	Метод спутниковых геодезических измерений (определений)	0.10	–
154	521610.01	2219665.84	Метод спутниковых геодезических измерений (определений)	0.10	–
155	521609.26	2219664.73	Метод спутниковых геодезических измерений (определений)	0.10	–
156	521610.73	2219663.73	Метод спутниковых геодезических измерений (определений)	0.10	–
157	521597.46	2219639.70	Метод спутниковых геодезических измерений (определений)	0.10	–
158	521596.59	2219640.23	Метод спутниковых геодезических измерений (определений)	0.10	–
159	521593.86	2219636.09	Метод спутниковых	0.10	–

			геодезических измерений (определений)		
160	521594.87	2219635.42	Метод спутниковых геодезических измерений (определений)	0.10	–
161	521594.37	2219632.97	Метод спутниковых геодезических измерений (определений)	0.10	–
162	521599.86	2219627.22	Метод спутниковых геодезических измерений (определений)	0.10	–
163	521601.91	2219626.13	Метод спутниковых геодезических измерений (определений)	0.10	–
164	521603.49	2219626.11	Метод спутниковых геодезических измерений (определений)	0.10	–
165	521607.17	2219626.50	Метод спутниковых геодезических измерений (определений)	0.10	–
166	521606.96	2219628.49	Метод спутниковых геодезических измерений (определений)	0.10	–
167	521603.40	2219628.11	Метод спутниковых геодезических измерений (определений)	0.10	–
168	521602.27	2219628.13	Метод спутниковых геодезических измерений (определений)	0.10	–
169	521601.56	2219628.53	Метод спутниковых геодезических измерений (определений)	0.10	–
170	521596.57	2219633.74	Метод спутниковых геодезических измерений (определений)	0.10	–
171	521596.73	2219634.19	Метод спутниковых геодезических измерений (определений)	0.10	–
172	521598.03	2219633.34	Метод спутниковых геодезических измерений (определений)	0.10	–
173	521600.80	2219637.53	Метод спутниковых геодезических измерений (определений)	0.10	–
174	521599.91	2219638.08	Метод спутниковых геодезических измерений (определений)	0.10	–
175	521613.22	2219662.05	Метод спутниковых геодезических измерений (определений)	0.10	–
176	521613.97	2219661.54	Метод спутниковых геодезических	0.10	–

			измерений (определений)		
177	521617.18	2219666.25	Метод спутниковых геодезических измерений (определений)	0.10	–
178	521612.45	2219669.45	Метод спутниковых геодезических измерений (определений)	0.10	–
179	521611.68	2219668.31	Метод спутниковых геодезических измерений (определений)	0.10	–
180	521590.31	2219686.03	Метод спутниковых геодезических измерений (определений)	0.10	–
181	521568.63	2219703.67	Метод спутниковых геодезических измерений (определений)	0.10	–
182	521556.87	2219713.27	Метод спутниковых геодезических измерений (определений)	0.10	–
183	521524.93	2219738.46	Метод спутниковых геодезических измерений (определений)	0.10	–
184	521525.84	2219739.60	Метод спутниковых геодезических измерений (определений)	0.10	–
185	521521.41	2219743.15	Метод спутниковых геодезических измерений (определений)	0.10	–
186	521520.50	2219742.02	Метод спутниковых геодезических измерений (определений)	0.10	–
187	521449.76	2219830.93	Метод спутниковых геодезических измерений (определений)	0.10	–
188	521450.81	2219831.80	Метод спутниковых геодезических измерений (определений)	0.10	–
189	521447.71	2219835.54	Метод спутниковых геодезических измерений (определений)	0.10	–
190	521449.80	2219858.37	Метод спутниковых геодезических измерений (определений)	0.10	–
191	521451.12	2219858.23	Метод спутниковых геодезических измерений (определений)	0.10	–
192	521451.74	2219863.94	Метод спутниковых геодезических измерений (определений)	0.10	–
193	521449.42	2219864.19	Метод спутниковых геодезических измерений	0.10	–

			(определений)		
194	521434.78	2219889.08	Метод спутниковых геодезических измерений (определений)	0.10	–
195	521435.80	2219889.75	Метод спутниковых геодезических измерений (определений)	0.10	–
196	521435.07	2219890.88	Метод спутниковых геодезических измерений (определений)	0.10	–
197	521492.23	2219928.42	Метод спутниковых геодезических измерений (определений)	0.10	–
198	521493.17	2219927.02	Метод спутниковых геодезических измерений (определений)	0.10	–
199	521497.90	2219930.20	Метод спутниковых геодезических измерений (определений)	0.10	–
200	521494.71	2219934.93	Метод спутниковых геодезических измерений (определений)	0.10	–
201	521493.58	2219934.15	Метод спутниковых геодезических измерений (определений)	0.10	–
126	521483.04	2219953.93	Метод спутниковых геодезических измерений (определений)	0.10	–

3. Сведения о характерных точках части (частей) границы объекта

Обозначение характерных точек части границы	Координаты, м		Метод определения координат характерной точки	Средняя квадратическая погрешность положения характерной точки (M_t), м	Описание обозначения точки на местности (при наличии)
	X	Y			
1	2	3	4	5	6
–	–	–	–	–	–

Схема расположения границ публичного сервитута для эксплуатации объекта электросетевого хояйства

«КЛ 6 кВ от ПС «Мост» до ТП-0676 Ф.Светлогорский (через КС-8,9,10-14, КС-сущ. и ЛК-сущ.), КЛ 6 кВ от ПС «Мост» до оп.1 - сущ. Ф.Сокольский (через КС-1,2-7, ЛК -1,2-6)»

(наименование объекта)

Обзорная схема границ объекта

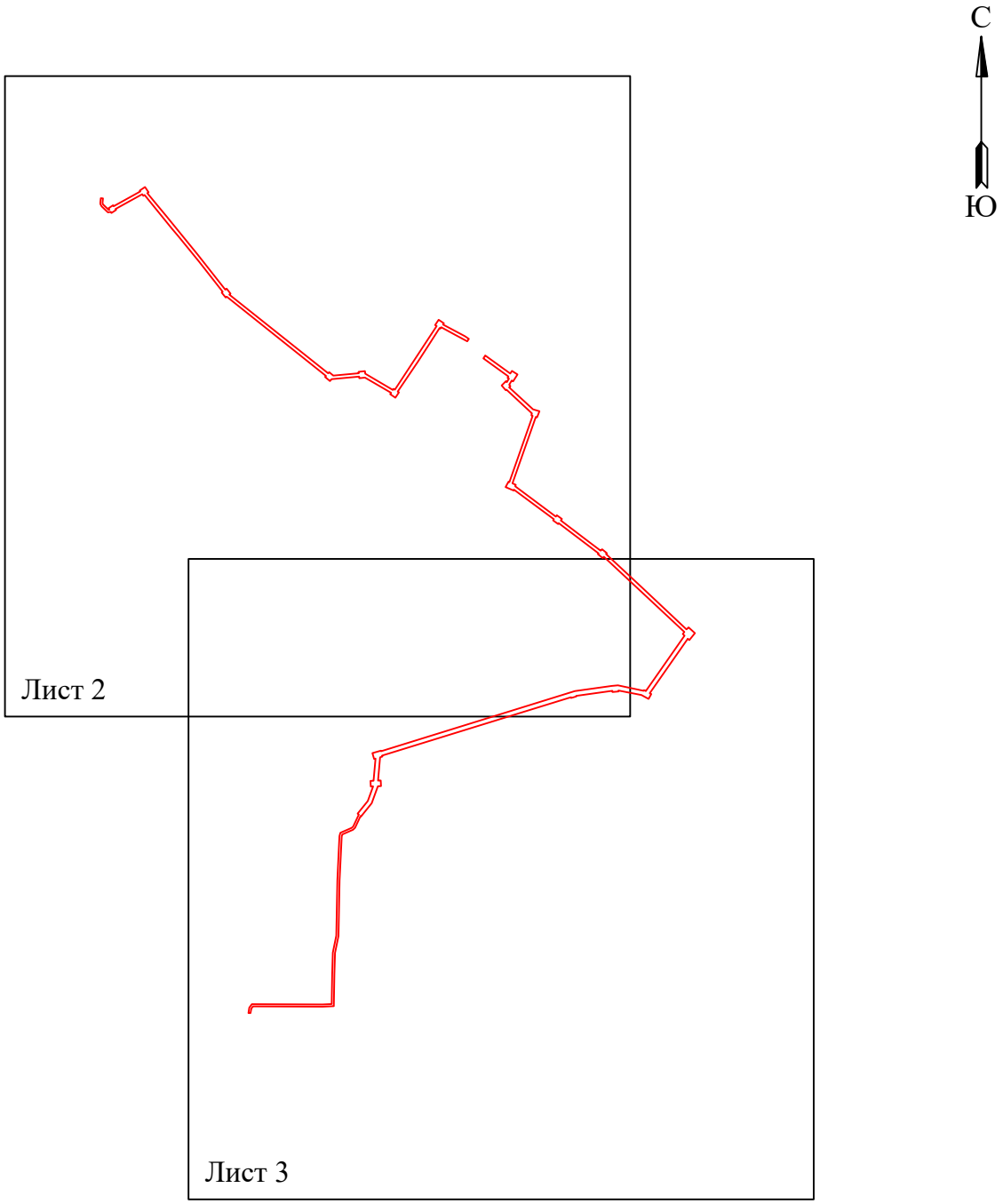

Условные обозначения:

- граница устанавливаемого публичного сервитута

Схема расположения границ публичного сервитута
для эксплуатации объекта электросетевого хояйства
«КЛ 6 кВ от ПС «Мост» до ТП-0676 Ф.Светлогорский (через КС-8,9,10-14, КС-сущ. и ЛК-сущ.), КЛ 6 кВ от ПС «Мост» до оп.1 - сущ. Ф.Сокольский (через КС-1,2-7, ЛК -1,2-6)»
(наименование объекта)

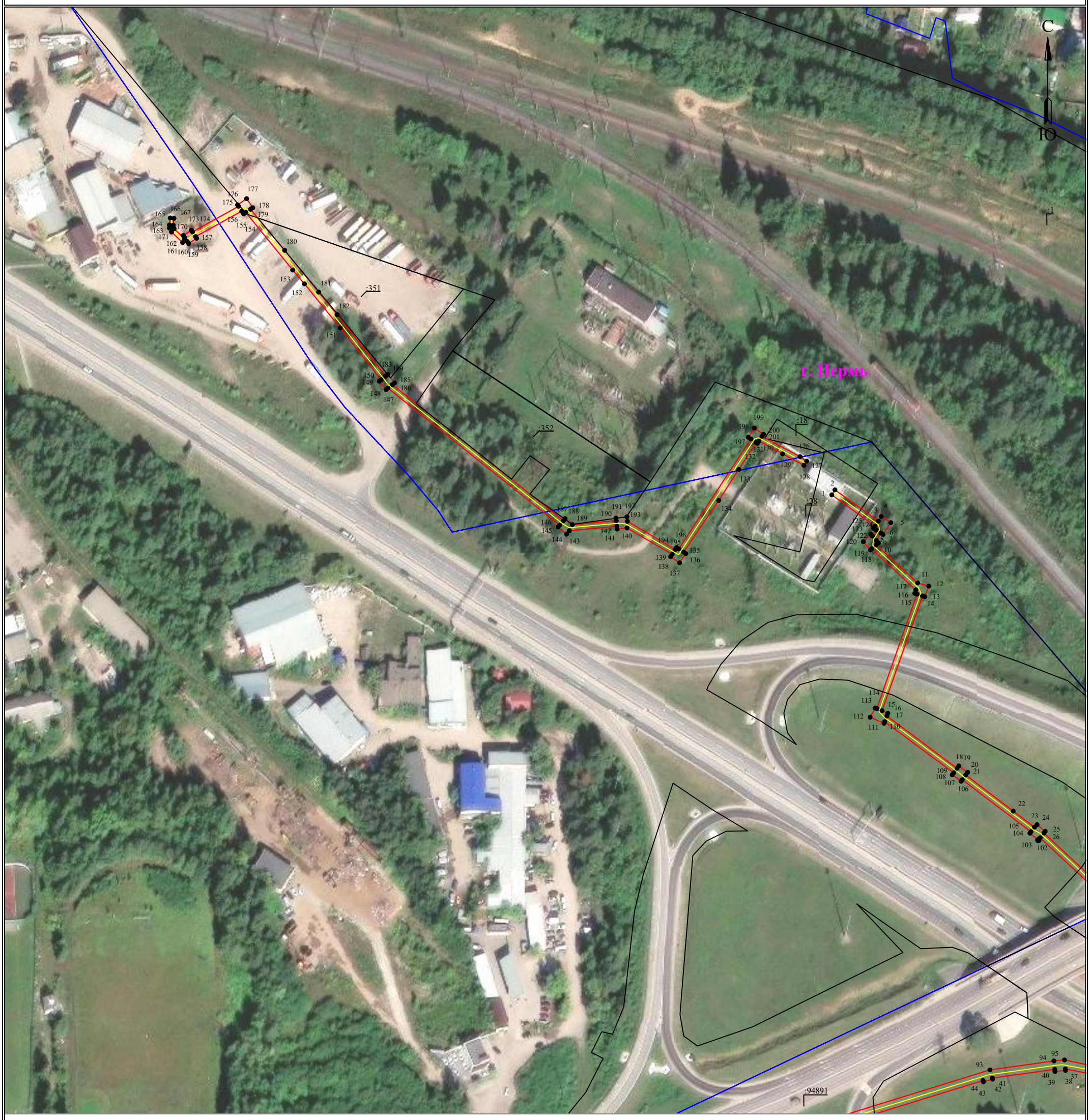

Масштаб 1:2000

Лист 2 из 3

Используемые условные знаки и обозначения:

- ● 1 - обозначение характерной точки границы устанавливаемого публичного сервитута
- - границы земельных участков, попадающих в зону публичного сервитута
- - граница кадастрового квартала
- 59:01:2010331 - номер кадастрового квартала
- :123 - кадастровый номер земельного участка
- г. Пермь - наименование населенного пункта
- - ось линии, контур объекта
- - граница устанавливаемого публичного сервитута

Схема расположения границ публичного сервитута
для эксплуатации объекта электросетевого хояйства
«КЛ 6 кВ от ПС «Мост» до ТП-0676 Ф.Светлогорский (через КС-8,9,10-14, КС-сущ. и ЛК-сущ.), КЛ 6 кВ от ПС «Мост» до оп.1 - сущ. Ф.Сокольский (через КС-1,2-7, ЛК -1,2-6)»
(наименование объекта)

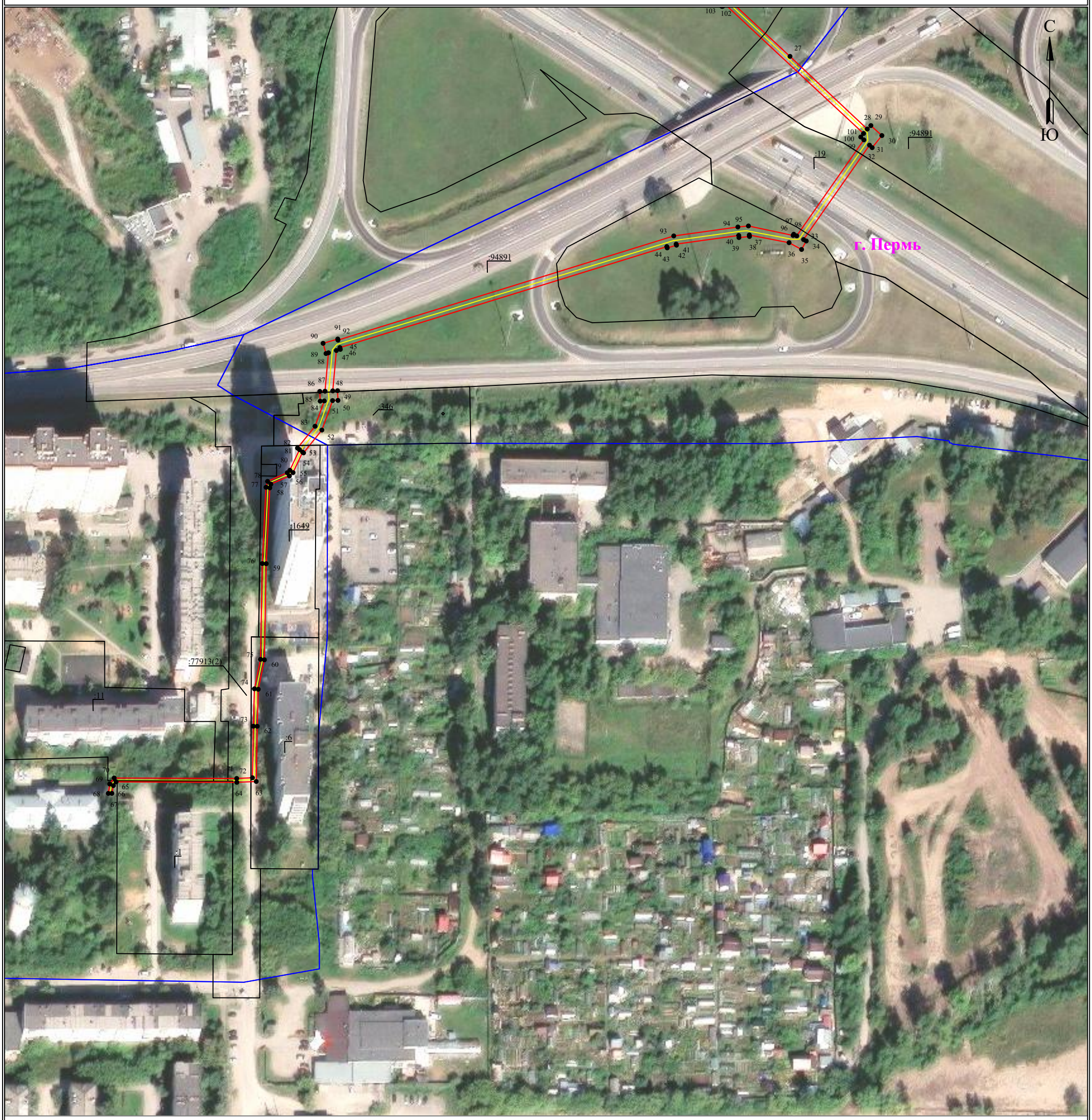

Масштаб 1:2000

Лист 3 из 3

Используемые условные знаки и обозначения:

- ● 1 - обозначение характерной точки границы устанавливаемого публичного сервитута
- ——— - границы земельных участков, попадающих в зону публичного сервитута
- ——— - граница кадастрового квартала
- 59:01:2010331 - номер кадастрового квартала
- :123 - кадастровый номер земельного участка
- г. Пермь - наименование населенного пункта
- ——— - ось линии, контур объекта
- ——— - граница устанавливаемого публичного сервитута

ГРАФИЧЕСКОЕ ОПИСАНИЕ

местоположения границ публичного сервитута

«Электросетевой комплекс Подстанция 35/6кВ «Егошихинская»(КЛ 6 кВ: ф.Цирк от ТП-5166 до оп.6 к ТП-5160, ТП-2019, ф.Суксунский ПС Разгуляй до ТП-5166, ф.ТТУ 1 ПС Разгуляй до т.6, ф.ТТУ 2 ПС Разгуляй до т.6)»

(наименование объекта, местоположение границ которого описано (далее - объект)

Раздел 1

Сведения об объекте		
№ п/п	Характеристики объекта	Описание характеристик
1	2	3
1	Местоположение объекта	Пермский край, городской округ Пермский, город Пермь
2	Площадь объекта +/- величина погрешности определения площади (Р+/- Дельта Р)	1177 кв.м ± 8.72 кв.м
3	Иные характеристики объекта	Публичный сервитут устанавливается в целях эксплуатации объекта электросетевого хозяйства «Электросетевой комплекс Подстанция 35/6кВ «Егошихинская»(КЛ 6 кВ: ф.Цирк от ТП-5166 до оп.6 к ТП-5160, ТП-2019, ф.Суксунский ПС Разгуляй до ТП-5166, ф.ТТУ 1 ПС Разгуляй до т.6, ф.ТТУ 2 ПС Разгуляй до т.6)» (согласно ст. 3.6 Федерального закона от 25 октября 2001 г. № 137-ФЗ «О введении в действие Земельного кодекса Российской Федерации») Срок установления публичного сервитута - сорок девять лет (согласно п.1 ст. 39.45 ЗК РФ).

Раздел 2

Сведения о местоположении границ объекта

1. Система координат МСК-59, зона 2

2. Сведения о характерных точках границ объекта

Обозначение характерных точек границ	Координаты, м		Метод определения координат характерной точки	Средняя квадратическая погрешность положения характерной точки (M_t), м	Описание обозначения точки на местности (при наличии)
	X	Y			
1	2	3	4	5	6
1	518671.45	2233058.13	Метод спутниковых геодезических измерений (определений)	0.10	–
2	518670.72	2233060.85	Метод спутниковых геодезических измерений (определений)	0.10	–
3	518666.64	2233062.78	Метод спутниковых геодезических измерений (определений)	0.10	–
4	518656.83	2233061.04	Метод спутниковых геодезических измерений (определений)	0.10	–
5	518627.37	2233057.99	Метод спутниковых	0.10	–

			геодезических измерений (определений)		
6	518627.38	2233060.75	Метод спутниковых геодезических измерений (определений)	0.10	–
7	518626.95	2233060.75	Метод спутниковых геодезических измерений (определений)	0.10	–
8	518624.77	2233069.68	Метод спутниковых геодезических измерений (определений)	0.10	–
9	518625.53	2233069.85	Метод спутниковых геодезических измерений (определений)	0.10	–
10	518624.49	2233075.00	Метод спутниковых геодезических измерений (определений)	0.10	–
11	518623.54	2233074.80	Метод спутниковых геодезических измерений (определений)	0.10	–
12	518615.72	2233114.53	Метод спутниковых геодезических измерений (определений)	0.10	–
13	518606.24	2233165.90	Метод спутниковых геодезических измерений (определений)	0.10	–
14	518599.22	2233207.13	Метод спутниковых геодезических измерений (определений)	0.10	–
15	518603.54	2233217.34	Метод спутниковых геодезических измерений (определений)	0.10	–
16	518590.54	2233222.42	Метод спутниковых геодезических измерений (определений)	0.10	–
17	518585.91	2233240.38	Метод спутниковых геодезических измерений (определений)	0.10	–
18	518578.55	2233288.29	Метод спутниковых геодезических измерений (определений)	0.10	–
19	518572.98	2233314.06	Метод спутниковых геодезических измерений (определений)	0.10	–
20	518570.65	2233325.94	Метод спутниковых геодезических измерений (определений)	0.10	–
21	518574.14	2233336.12	Метод спутниковых геодезических измерений (определений)	0.10	–
22	518572.25	2233336.77	Метод спутниковых геодезических	0.10	–

			измерений (определений)		
23	518568.58	2233326.08	Метод спутниковых геодезических измерений (определений)	0.10	–
24	518571.02	2233313.66	Метод спутниковых геодезических измерений (определений)	0.10	–
25	518576.58	2233287.93	Метод спутниковых геодезических измерений (определений)	0.10	–
26	518583.96	2233239.98	Метод спутниковых геодезических измерений (определений)	0.10	–
27	518588.89	2233220.78	Метод спутниковых геодезических измерений (определений)	0.10	–
28	518588.51	2233219.93	Метод спутниковых геодезических измерений (определений)	0.10	–
29	518599.23	2233215.68	Метод спутниковых геодезических измерений (определений)	0.10	–
30	518595.83	2233207.75	Метод спутниковых геодезических измерений (определений)	0.10	–
31	518602.32	2233168.38	Метод спутниковых геодезических измерений (определений)	0.10	–
32	518588.47	2233172.97	Метод спутниковых геодезических измерений (определений)	0.10	–
33	518585.81	2233172.47	Метод спутниковых геодезических измерений (определений)	0.10	–
34	518586.18	2233169.97	Метод спутниковых геодезических измерений (определений)	0.10	–
35	518603.15	2233164.47	Метод спутниковых геодезических измерений (определений)	0.10	–
36	518612.49	2233114.02	Метод спутниковых геодезических измерений (определений)	0.10	–
37	518620.05	2233074.03	Метод спутниковых геодезических измерений (определений)	0.10	–
38	518619.52	2233073.92	Метод спутниковых геодезических измерений (определений)	0.10	–
39	518620.62	2233068.75	Метод спутниковых геодезических измерений	0.10	–

			(определений)		
40	518621.63	2233068.95	Метод спутниковых геодезических измерений (определений)	0.10	–
41	518623.95	2233059.35	Метод спутниковых геодезических измерений (определений)	0.10	–
42	518622.66	2233057.52	Метод спутниковых геодезических измерений (определений)	0.10	–
43	518623.51	2233053.23	Метод спутниковых геодезических измерений (определений)	0.10	–
44	518638.83	2233054.67	Метод спутниковых геодезических измерений (определений)	0.10	–
45	518638.87	2233045.00	Метод спутниковых геодезических измерений (определений)	0.10	–
46	518642.26	2233042.27	Метод спутниковых геодезических измерений (определений)	0.10	–
47	518643.19	2233040.13	Метод спутниковых геодезических измерений (определений)	0.10	–
48	518647.25	2233042.10	Метод спутниковых геодезических измерений (определений)	0.10	–
49	518642.64	2233046.23	Метод спутниковых геодезических измерений (определений)	0.10	–
50	518642.58	2233055.02	Метод спутниковых геодезических измерений (определений)	0.10	–
51	518656.82	2233056.36	Метод спутниковых геодезических измерений (определений)	0.10	–
52	518657.33	2233054.17	Метод спутниковых геодезических измерений (определений)	0.10	–
53	518662.51	2233055.32	Метод спутниковых геодезических измерений (определений)	0.10	–
54	518664.12	2233056.60	Метод спутниковых геодезических измерений (определений)	0.10	–
1	518671.45	2233058.13	Метод спутниковых геодезических измерений (определений)	0.10	–
3. Сведения о характерных точках части (частей) границы объекта					
Обозначение характерных	Координаты, м		Метод определения координат	Средняя квадратическая	Описание обозначения
	X	Y			

точек части границы			характерной точки	погрешность положения характерной точки (M_t), м	точки на местности (при наличии)
1	2	3	4	5	6
–	–	–	–	–	–

Схема расположения границ публичного сервитута
для эксплуатации объекта электросетевого хозяйства
«Электросетевой комплекс Подстанция 35/6кВ «Егошихинская»(КЛ 6 кВ: ф.Цирк от ТП-5166 до оп.6 к ТП-5160, ТП-2019, ф.Суксунский ПС Разгуляй до ТП-5166, ф.ТТУ 1 ПС Разгуляй до т.6, ф.ТТУ 2 ПС Разгуляй до т.6)»

(наименование объекта)

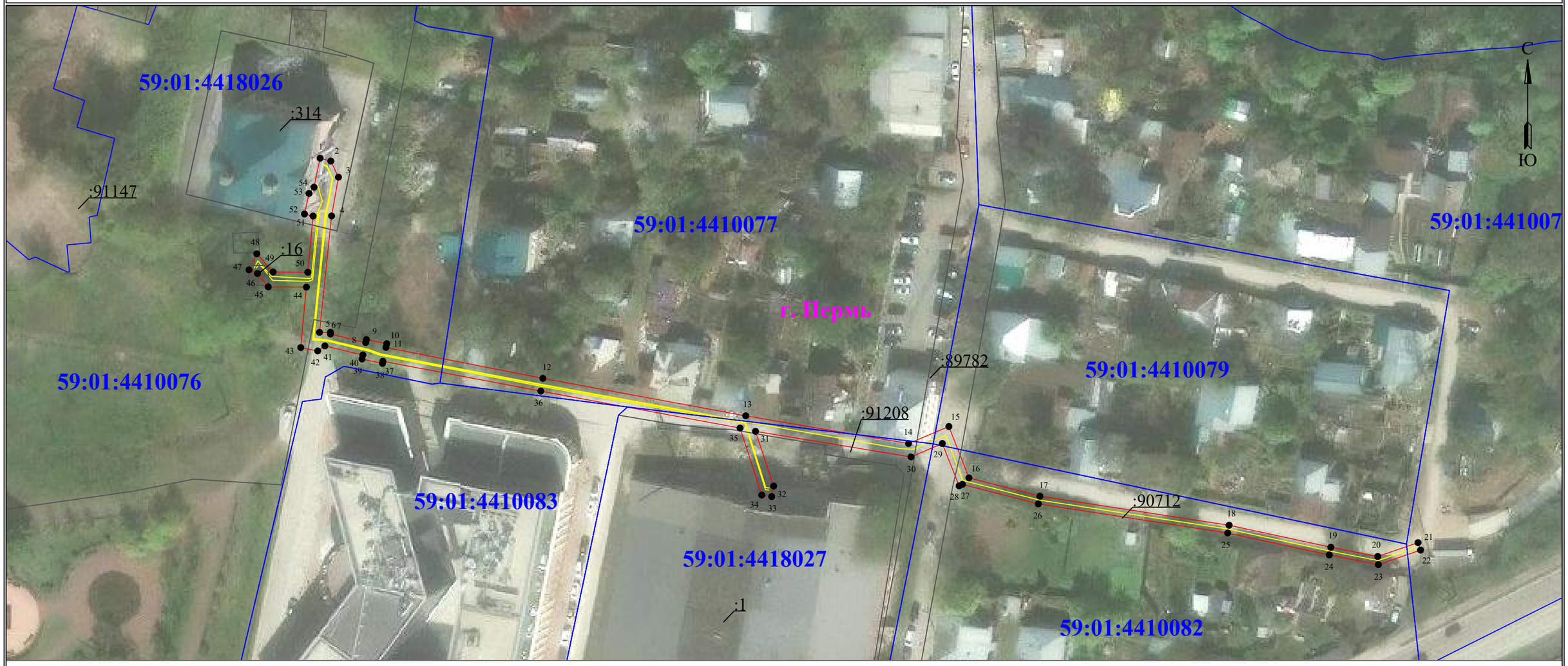

Масштаб 1:1000

Используемые условные знаки и обозначения:

- 1 - обозначение характерной точки границы устанавливаемого публичного сервитута
- границы земельных участков, попадающих в зону публичного сервитута
- граница кадастрового квартала
- 59:01:4410151 - номер кадастрового квартала
- :123 - кадастровый номер земельного участка
- граница устанавливаемого публичного сервитута
- п. Пермь - наименование населенного пункта
- ось линии, контур объекта

ГРАФИЧЕСКОЕ ОПИСАНИЕ

местоположения границ публичного сервитута

Электросетевой комплекс Подстанция 110/6кВ «Балатовская» (КЛ-6 кВ ф. Пермстрой, ф.РМЦ от РП-15, ф.Свиязева-1 от РП-36, ф.Свиязева-2 от РП-36, ф.КЭЧ-1 от РП-36, ф.Транзит-21, ф.Транзит-22, ф.КЭЧ-2 от РП-36, ф.Юность от РП-36, ф.Роща от РП-26, ТП-7234, ТП-7232, РП-15, ТП-7231, РП-36)

(наименование объекта, местоположение границ которого описано (далее - объект)

Раздел 1

Сведения об объекте		
№ п/п	Характеристики объекта	Описание характеристик
1	2	3
1	Местоположение объекта	Пермский край, городской округ Пермский, город Пермь
2	Площадь объекта +/- величина погрешности определения площади (Р+/- Дельта Р)	16604 кв.м ± 26.19 кв.м
3	Иные характеристики объекта	Публичный сервитут устанавливается в целях эксплуатации объекта электросетевого хозяйства «Электросетевой комплекс Подстанция 110/6кВ «Балатовская» (КЛ-6 кВ ф. Пермстрой, ф.РМЦ от РП-15, ф.Свиязева-1 от РП-36, ф.Свиязева-2 от РП-36, ф.КЭЧ-1 от РП-36, ф.Транзит-21, ф.Транзит-22, ф.КЭЧ-2 от РП-36, ф.Юность от РП-36, ф.Роща от РП-26, ТП-7234, ТП-7232, РП-15, ТП-7231, РП-36)» (в соответствии со статьей 3.6 Федерального закона от 25 октября 2001 г. № 137-ФЗ «О введении в действие Земельного кодекса Российской Федерации»). Срок установления публичного сервитута - сорок девять лет (согласно п.1 ст. 39.45 ЗК РФ).

Раздел 2

Сведения о местоположении границ объекта					
1. Система координат МСК-59, зона 2					
2. Сведения о характерных точках границ объекта					
Обозначение характерных точек границ	Координаты, м		Метод определения координат характерной точки	Средняя квадратическая погрешность положения характерной точки (M_t), м	Описание обозначения точки на местности (при наличии)
	X	Y			
1	2	3	4	5	6
Граница1(1)	–	–	–	–	–
1	513402.98	2228513.87	Метод спутниковых геодезических измерений (определений)	0.10	–
2	513396.92	2228517.19	Метод спутниковых геодезических измерений (определений)	0.10	–
3	513388.97	2228520.77	Метод спутниковых геодезических измерений (определений)	0.10	–
4	513363.04	2228533.40	Метод спутниковых	0.10	–

			геодезических измерений (определений)		
5	513348.18	2228539.79	Метод спутниковых геодезических измерений (определений)	0.10	–
6	513329.95	2228546.71	Метод спутниковых геодезических измерений (определений)	0.10	–
7	513324.75	2228548.32	Метод спутниковых геодезических измерений (определений)	0.10	–
8	513308.78	2228557.32	Метод спутниковых геодезических измерений (определений)	0.10	–
9	513303.88	2228561.70	Метод спутниковых геодезических измерений (определений)	0.10	–
10	513293.57	2228568.67	Метод спутниковых геодезических измерений (определений)	0.10	–
11	513281.26	2228575.08	Метод спутниковых геодезических измерений (определений)	0.10	–
12	513281.00	2228577.63	Метод спутниковых геодезических измерений (определений)	0.10	–
13	513294.47	2228615.03	Метод спутниковых геодезических измерений (определений)	0.10	–
14	513299.31	2228630.22	Метод спутниковых геодезических измерений (определений)	0.10	–
15	513297.04	2228646.48	Метод спутниковых геодезических измерений (определений)	0.10	–
16	513295.06	2228646.20	Метод спутниковых геодезических измерений (определений)	0.10	–
17	513297.27	2228630.38	Метод спутниковых геодезических измерений (определений)	0.10	–
18	513292.57	2228615.67	Метод спутниковых геодезических измерений (определений)	0.10	–
19	513278.96	2228577.88	Метод спутниковых геодезических измерений (определений)	0.10	–
20	513279.38	2228573.80	Метод спутниковых геодезических измерений (определений)	0.10	–
21	513292.54	2228566.95	Метод спутниковых геодезических	0.10	–

			измерений (определений)		
22	513302.65	2228560.12	Метод спутниковых геодезических измерений (определений)	0.10	–
23	513307.61	2228555.68	Метод спутниковых геодезических измерений (определений)	0.10	–
24	513323.95	2228546.47	Метод спутниковых геодезических измерений (определений)	0.10	–
25	513329.30	2228544.82	Метод спутниковых геодезических измерений (определений)	0.10	–
26	513347.43	2228537.94	Метод спутниковых геодезических измерений (определений)	0.10	–
27	513362.21	2228531.58	Метод спутниковых геодезических измерений (определений)	0.10	–
28	513388.12	2228518.96	Метод спутниковых геодезических измерений (определений)	0.10	–
29	513396.03	2228515.40	Метод спутниковых геодезических измерений (определений)	0.10	–
30	513402.00	2228512.13	Метод спутниковых геодезических измерений (определений)	0.10	–
31	513401.94	2228512.02	Метод спутниковых геодезических измерений (определений)	0.10	–
32	513356.70	2228533.40	Метод спутниковых геодезических измерений (определений)	0.10	–
33	513351.26	2228535.48	Метод спутниковых геодезических измерений (определений)	0.10	–
34	513279.63	2228404.79	Метод спутниковых геодезических измерений (определений)	0.10	–
35	513270.27	2228389.65	Метод спутниковых геодезических измерений (определений)	0.10	–
36	513247.55	2228400.90	Метод спутниковых геодезических измерений (определений)	0.10	–
37	513241.45	2228387.85	Метод спутниковых геодезических измерений (определений)	0.10	–
38	513239.31	2228389.15	Метод спутниковых геодезических измерений	0.10	–

			(определений)		
39	513236.12	2228384.12	Метод спутниковых геодезических измерений (определений)	0.10	–
40	513202.87	2228356.78	Метод спутниковых геодезических измерений (определений)	0.10	–
41	513193.65	2228355.62	Метод спутниковых геодезических измерений (определений)	0.10	–
42	513191.18	2228339.67	Метод спутниковых геодезических измерений (определений)	0.10	–
43	513188.66	2228336.23	Метод спутниковых геодезических измерений (определений)	0.10	–
44	513184.90	2228327.03	Метод спутниковых геодезических измерений (определений)	0.10	–
45	513173.54	2228317.03	Метод спутниковых геодезических измерений (определений)	0.10	–
46	513163.36	2228294.05	Метод спутниковых геодезических измерений (определений)	0.10	–
47	513149.63	2228268.12	Метод спутниковых геодезических измерений (определений)	0.10	–
48	513142.25	2228265.87	Метод спутниковых геодезических измерений (определений)	0.10	–
49	513140.80	2228263.34	Метод спутниковых геодезических измерений (определений)	0.10	–
50	513151.01	2228266.45	Метод спутниковых геодезических измерений (определений)	0.10	–
51	513165.16	2228293.18	Метод спутниковых геодезических измерений (определений)	0.10	–
52	513175.19	2228315.82	Метод спутниковых геодезических измерений (определений)	0.10	–
53	513186.57	2228325.84	Метод спутниковых геодезических измерений (определений)	0.10	–
54	513190.43	2228335.25	Метод спутниковых геодезических измерений (определений)	0.10	–
55	513193.08	2228338.88	Метод спутниковых геодезических измерений (определений)	0.10	–

56	513195.40	2228353.82	Метод спутниковых геодезических измерений (определений)	0.10	–
57	513203.69	2228354.87	Метод спутниковых геодезических измерений (определений)	0.10	–
58	513238.36	2228383.35	Метод спутниковых геодезических измерений (определений)	0.10	–
59	513240.03	2228386.37	Метод спутниковых геодезических измерений (определений)	0.10	–
60	513242.32	2228384.98	Метод спутниковых геодезических измерений (определений)	0.10	–
61	513248.50	2228398.20	Метод спутниковых геодезических измерений (определений)	0.10	–
62	513271.01	2228387.06	Метод спутниковых геодезических измерений (определений)	0.10	–
63	513281.36	2228403.78	Метод спутниковых геодезических измерений (определений)	0.10	–
64	513352.18	2228532.99	Метод спутниковых геодезических измерений (определений)	0.10	–
65	513355.91	2228531.57	Метод спутниковых геодезических измерений (определений)	0.10	–
66	513400.95	2228510.28	Метод спутниковых геодезических измерений (определений)	0.10	–
67	513389.66	2228490.31	Метод спутниковых геодезических измерений (определений)	0.10	–
68	513415.97	2228475.71	Метод спутниковых геодезических измерений (определений)	0.10	–
69	513431.08	2228503.33	Метод спутниковых геодезических измерений (определений)	0.10	–
70	513405.33	2228518.02	Метод спутниковых геодезических измерений (определений)	0.10	–
1	513402.98	2228513.87	Метод спутниковых геодезических измерений (определений)	0.10	–
Граница1(2)	–	–	–	–	–
71	513097.22	2228994.16	Метод спутниковых геодезических измерений (определений)	0.10	–

72	513087.67	2228989.67	Метод спутниковых геодезических измерений (определений)	0.10	–
73	513090.56	2228983.58	Метод спутниковых геодезических измерений (определений)	0.10	–
74	513116.50	2228995.73	Метод спутниковых геодезических измерений (определений)	0.10	–
75	513134.82	2228970.92	Метод спутниковых геодезических измерений (определений)	0.10	–
76	513157.34	2228979.72	Метод спутниковых геодезических измерений (определений)	0.10	–
77	513167.86	2228984.45	Метод спутниковых геодезических измерений (определений)	0.10	–
78	513152.84	2229010.70	Метод спутниковых геодезических измерений (определений)	0.10	–
79	513142.20	2229031.40	Метод спутниковых геодезических измерений (определений)	0.10	–
80	513137.37	2229029.95	Метод спутниковых геодезических измерений (определений)	0.10	–
81	513135.05	2229030.55	Метод спутниковых геодезических измерений (определений)	0.10	–
82	513097.95	2229103.35	Метод спутниковых геодезических измерений (определений)	0.10	–
83	513094.76	2229104.14	Метод спутниковых геодезических измерений (определений)	0.10	–
84	513092.41	2229106.52	Метод спутниковых геодезических измерений (определений)	0.10	–
85	513092.39	2229110.76	Метод спутниковых геодезических измерений (определений)	0.10	–
86	513093.49	2229112.67	Метод спутниковых геодезических измерений (определений)	0.10	–
87	513074.41	2229150.53	Метод спутниковых геодезических измерений (определений)	0.10	–
88	513076.58	2229151.93	Метод спутниковых геодезических измерений (определений)	0.10	–
89	513074.54	2229153.71	Метод спутниковых	0.10	–

			геодезических измерений (определений)		
90	513073.62	2229155.65	Метод спутниковых геодезических измерений (определений)	0.10	–
91	513071.03	2229154.35	Метод спутниковых геодезических измерений (определений)	0.10	–
92	513060.01	2229178.59	Метод спутниковых геодезических измерений (определений)	0.10	–
93	513052.28	2229187.93	Метод спутниковых геодезических измерений (определений)	0.10	–
94	513025.64	2229175.62	Метод спутниковых геодезических измерений (определений)	0.10	–
95	513009.00	2229168.48	Метод спутниковых геодезических измерений (определений)	0.10	–
96	512994.81	2229162.03	Метод спутниковых геодезических измерений (определений)	0.10	–
97	512990.16	2229170.45	Метод спутниковых геодезических измерений (определений)	0.10	–
98	512986.00	2229168.67	Метод спутниковых геодезических измерений (определений)	0.10	–
99	512932.75	2229139.23	Метод спутниковых геодезических измерений (определений)	0.10	–
100	512911.48	2229129.90	Метод спутниковых геодезических измерений (определений)	0.10	–
101	512903.00	2229127.75	Метод спутниковых геодезических измерений (определений)	0.10	–
102	512889.77	2229122.12	Метод спутниковых геодезических измерений (определений)	0.10	–
103	512882.37	2229118.44	Метод спутниковых геодезических измерений (определений)	0.10	–
104	512875.93	2229114.70	Метод спутниковых геодезических измерений (определений)	0.10	–
105	512853.41	2229099.04	Метод спутниковых геодезических измерений (определений)	0.10	–
106	512848.14	2229095.84	Метод спутниковых геодезических	0.10	–

			измерений (определений)		
107	512828.19	2229078.63	Метод спутниковых геодезических измерений (определений)	0.10	–
108	512837.40	2229082.93	Метод спутниковых геодезических измерений (определений)	0.10	–
109	512850.98	2229054.74	Метод спутниковых геодезических измерений (определений)	0.10	–
110	512827.89	2229043.62	Метод спутниковых геодезических измерений (определений)	0.10	–
111	512814.12	2229072.06	Метод спутниковых геодезических измерений (определений)	0.10	–
112	512826.05	2229077.63	Метод спутниковых геодезических измерений (определений)	0.10	–
113	512825.61	2229079.16	Метод спутниковых геодезических измерений (определений)	0.10	–
114	512846.97	2229097.53	Метод спутниковых геодезических измерений (определений)	0.10	–
115	512852.24	2229100.82	Метод спутниковых геодезических измерений (определений)	0.10	–
116	512874.81	2229116.45	Метод спутниковых геодезических измерений (определений)	0.10	–
117	512881.34	2229120.23	Метод спутниковых геодезических измерений (определений)	0.10	–
118	512888.90	2229124.01	Метод спутниковых геодезических измерений (определений)	0.10	–
119	512902.32	2229129.73	Метод спутниковых геодезических измерений (определений)	0.10	–
120	512910.79	2229131.87	Метод спутниковых геодезических измерений (определений)	0.10	–
121	512931.82	2229141.07	Метод спутниковых геодезических измерений (определений)	0.10	–
122	512985.03	2229170.48	Метод спутниковых геодезических измерений (определений)	0.10	–
123	512991.02	2229173.16	Метод спутниковых геодезических измерений	0.10	–

			(определений)		
124	512995.68	2229164.75	Метод спутниковых геодезических измерений (определений)	0.10	–
125	513008.19	2229170.38	Метод спутниковых геодезических измерений (определений)	0.10	–
126	513024.84	2229177.52	Метод спутниковых геодезических измерений (определений)	0.10	–
127	513050.75	2229189.53	Метод спутниковых геодезических измерений (определений)	0.10	–
128	513038.85	2229212.31	Метод спутниковых геодезических измерений (определений)	0.10	–
129	513026.08	2229205.90	Метод спутниковых геодезических измерений (определений)	0.10	–
130	512989.33	2229186.23	Метод спутниковых геодезических измерений (определений)	0.10	–
131	512981.34	2229187.68	Метод спутниковых геодезических измерений (определений)	0.10	–
132	512961.53	2229177.29	Метод спутниковых геодезических измерений (определений)	0.10	–
133	512941.62	2229167.76	Метод спутниковых геодезических измерений (определений)	0.10	–
134	512937.43	2229167.77	Метод спутниковых геодезических измерений (определений)	0.10	–
135	512930.94	2229172.13	Метод спутниковых геодезических измерений (определений)	0.10	–
136	512919.57	2229181.86	Метод спутниковых геодезических измерений (определений)	0.10	–
137	512915.11	2229188.61	Метод спутниковых геодезических измерений (определений)	0.10	–
138	512906.37	2229208.77	Метод спутниковых геодезических измерений (определений)	0.10	–
139	512902.52	2229215.81	Метод спутниковых геодезических измерений (определений)	0.10	–
140	512895.99	2229229.77	Метод спутниковых геодезических измерений (определений)	0.10	–

141	512894.73	2229235.88	Метод спутниковых геодезических измерений (определений)	0.10	–
142	512899.38	2229241.75	Метод спутниковых геодезических измерений (определений)	0.10	–
143	512900.90	2229244.38	Метод спутниковых геодезических измерений (определений)	0.10	–
144	512900.54	2229246.58	Метод спутниковых геодезических измерений (определений)	0.10	–
145	512895.80	2229258.15	Метод спутниковых геодезических измерений (определений)	0.10	–
146	512870.50	2229310.17	Метод спутниковых геодезических измерений (определений)	0.10	–
147	512860.41	2229329.87	Метод спутниковых геодезических измерений (определений)	0.10	–
148	512854.26	2229342.73	Метод спутниковых геодезических измерений (определений)	0.10	–
149	512845.13	2229359.57	Метод спутниковых геодезических измерений (определений)	0.10	–
150	512835.83	2229376.04	Метод спутниковых геодезических измерений (определений)	0.10	–
151	512810.63	2229363.75	Метод спутниковых геодезических измерений (определений)	0.10	–
152	512793.19	2229397.52	Метод спутниковых геодезических измерений (определений)	0.10	–
153	512795.27	2229398.51	Метод спутниковых геодезических измерений (определений)	0.10	–
154	512791.14	2229405.98	Метод спутниковых геодезических измерений (определений)	0.10	–
155	512779.38	2229424.34	Метод спутниковых геодезических измерений (определений)	0.10	–
156	512749.84	2229440.08	Метод спутниковых геодезических измерений (определений)	0.10	–
157	512746.87	2229445.75	Метод спутниковых геодезических измерений (определений)	0.10	–
158	512746.41	2229450.73	Метод спутниковых	0.10	–

			геодезических измерений (определений)		
159	512743.23	2229460.32	Метод спутниковых геодезических измерений (определений)	0.10	–
160	512741.31	2229482.00	Метод спутниковых геодезических измерений (определений)	0.10	–
161	512751.21	2229488.99	Метод спутниковых геодезических измерений (определений)	0.10	–
162	512767.23	2229500.65	Метод спутниковых геодезических измерений (определений)	0.10	–
163	512764.12	2229511.50	Метод спутниковых геодезических измерений (определений)	0.10	–
164	512756.15	2229501.60	Метод спутниковых геодезических измерений (определений)	0.10	–
165	512735.91	2229492.37	Метод спутниковых геодезических измерений (определений)	0.10	–
166	512730.14	2229490.40	Метод спутниковых геодезических измерений (определений)	0.10	–
167	512723.70	2229490.93	Метод спутниковых геодезических измерений (определений)	0.10	–
168	512716.12	2229500.50	Метод спутниковых геодезических измерений (определений)	0.10	–
169	512709.97	2229501.02	Метод спутниковых геодезических измерений (определений)	0.10	–
170	512701.07	2229495.73	Метод спутниковых геодезических измерений (определений)	0.10	–
171	512687.96	2229489.28	Метод спутниковых геодезических измерений (определений)	0.10	–
172	512672.70	2229482.31	Метод спутниковых геодезических измерений (определений)	0.10	–
173	512649.33	2229471.28	Метод спутниковых геодезических измерений (определений)	0.10	–
174	512641.51	2229467.32	Метод спутниковых геодезических измерений (определений)	0.10	–
175	512631.75	2229461.93	Метод спутниковых геодезических	0.10	–

			измерений (определений)		
176	512630.64	2229458.33	Метод спутниковых геодезических измерений (определений)	0.10	–
177	512635.95	2229434.50	Метод спутниковых геодезических измерений (определений)	0.10	–
178	512633.80	2229430.94	Метод спутниковых геодезических измерений (определений)	0.10	–
179	512625.29	2229425.61	Метод спутниковых геодезических измерений (определений)	0.10	–
180	512625.61	2229416.38	Метод спутниковых геодезических измерений (определений)	0.10	–
181	512619.82	2229413.42	Метод спутниковых геодезических измерений (определений)	0.10	–
182	512617.69	2229418.27	Метод спутниковых геодезических измерений (определений)	0.10	–
183	512619.51	2229419.19	Метод спутниковых геодезических измерений (определений)	0.10	–
184	512620.81	2229416.18	Метод спутниковых геодезических измерений (определений)	0.10	–
185	512623.57	2229417.59	Метод спутниковых геодезических измерений (определений)	0.10	–
186	512623.25	2229426.69	Метод спутниковых геодезических измерений (определений)	0.10	–
187	512632.47	2229432.47	Метод спутниковых геодезических измерений (определений)	0.10	–
188	512633.85	2229434.73	Метод спутниковых геодезических измерений (определений)	0.10	–
189	512628.63	2229458.62	Метод спутниковых геодезических измерений (определений)	0.10	–
190	512630.08	2229463.29	Метод спутниковых геодезических измерений (определений)	0.10	–
191	512640.57	2229469.09	Метод спутниковых геодезических измерений (определений)	0.10	–
192	512648.45	2229473.08	Метод спутниковых геодезических измерений	0.10	–

			(определений)		
193	512671.86	2229484.12	Метод спутниковых геодезических измерений (определений)	0.10	–
194	512687.09	2229491.09	Метод спутниковых геодезических измерений (определений)	0.10	–
195	512700.12	2229497.50	Метод спутниковых геодезических измерений (определений)	0.10	–
196	512709.50	2229503.07	Метод спутниковых геодезических измерений (определений)	0.10	–
197	512717.15	2229502.42	Метод спутниковых геодезических измерений (определений)	0.10	–
198	512724.73	2229492.85	Метод спутниковых геодезических измерений (определений)	0.10	–
199	512729.89	2229492.43	Метод спутниковых геодезических измерений (определений)	0.10	–
200	512735.18	2229494.23	Метод спутниковых геодезических измерений (определений)	0.10	–
201	512754.89	2229503.22	Метод спутниковых геодезических измерений (определений)	0.10	–
202	512763.45	2229513.86	Метод спутниковых геодезических измерений (определений)	0.10	–
203	512762.59	2229518.08	Метод спутниковых геодезических измерений (определений)	0.10	–
204	512764.68	2229519.09	Метод спутниковых геодезических измерений (определений)	0.10	–
205	512766.51	2229517.35	Метод спутниковых геодезических измерений (определений)	0.10	–
206	512766.84	2229514.89	Метод спутниковых геодезических измерений (определений)	0.10	–
207	512765.65	2229513.41	Метод спутниковых геодезических измерений (определений)	0.10	–
208	512769.54	2229499.87	Метод спутниковых геодезических измерений (определений)	0.10	–
209	512752.38	2229487.36	Метод спутниковых геодезических измерений (определений)	0.10	–

210	512743.40	2229481.03	Метод спутниковых геодезических измерений (определений)	0.10	–
211	512745.20	2229460.73	Метод спутниковых геодезических измерений (определений)	0.10	–
212	512748.39	2229451.13	Метод спутниковых геодезических измерений (определений)	0.10	–
213	512748.83	2229446.34	Метод спутниковых геодезических измерений (определений)	0.10	–
214	512751.33	2229441.55	Метод спутниковых геодезических измерений (определений)	0.10	–
215	512780.78	2229425.86	Метод спутниковых геодезических измерений (определений)	0.10	–
216	512792.86	2229407.00	Метод спутниковых геодезических измерений (определений)	0.10	–
217	512797.84	2229397.96	Метод спутниковых геодезических измерений (определений)	0.10	–
218	512795.81	2229396.83	Метод спутниковых геодезических измерений (определений)	0.10	–
219	512811.44	2229366.56	Метод спутниковых геодезических измерений (определений)	0.10	–
220	512836.65	2229378.65	Метод спутниковых геодезических измерений (определений)	0.10	–
221	512846.88	2229360.54	Метод спутниковых геодезических измерений (определений)	0.10	–
222	512856.04	2229343.63	Метод спутниковых геодезических измерений (определений)	0.10	–
223	512862.20	2229330.76	Метод спутниковых геодезических измерений (определений)	0.10	–
224	512872.29	2229311.07	Метод спутниковых геодезических измерений (определений)	0.10	–
225	512897.63	2229258.96	Метод спутниковых геодезических измерений (определений)	0.10	–
226	512902.48	2229247.13	Метод спутниковых геодезических измерений (определений)	0.10	–
227	512902.99	2229244.00	Метод спутниковых	0.10	–

			геодезических измерений (определений)		
228	512901.04	2229240.62	Метод спутниковых геодезических измерений (определений)	0.10	–
229	512896.88	2229235.38	Метод спутниковых геодезических измерений (определений)	0.10	–
230	512897.90	2229230.40	Метод спутниковых геодезических измерений (определений)	0.10	–
231	512904.30	2229216.71	Метод спутниковых геодезических измерений (определений)	0.10	–
232	512908.16	2229209.65	Метод спутниковых геодезических измерений (определений)	0.10	–
233	512916.88	2229189.57	Метод спутниковых геодезических измерений (определений)	0.10	–
234	512921.08	2229183.20	Метод спутниковых геодезических измерений (определений)	0.10	–
235	512932.15	2229173.73	Метод спутниковых геодезических измерений (определений)	0.10	–
236	512938.04	2229169.77	Метод спутниковых геодезических измерений (определений)	0.10	–
237	512941.16	2229169.76	Метод спутниковых геодезических измерений (определений)	0.10	–
238	512960.63	2229179.08	Метод спутниковых геодезических измерений (определений)	0.10	–
239	512981.02	2229189.77	Метод спутниковых геодезических измерений (определений)	0.10	–
240	512989.00	2229188.32	Метод спутниковых геодезических измерений (определений)	0.10	–
241	513025.15	2229207.67	Метод спутниковых геодезических измерений (определений)	0.10	–
242	513039.73	2229214.95	Метод спутниковых геодезических измерений (определений)	0.10	–
243	513052.60	2229190.38	Метод спутниковых геодезических измерений (определений)	0.10	–
244	513054.33	2229191.19	Метод спутниковых геодезических	0.10	–

			измерений (определений)		
245	513060.40	2229183.00	Метод спутниковых геодезических измерений (определений)	0.10	–
246	513062.12	2229179.18	Метод спутниковых геодезических измерений (определений)	0.10	–
247	513068.91	2229171.06	Метод спутниковых геодезических измерений (определений)	0.10	–
248	513074.49	2229158.50	Метод спутниковых геодезических измерений (определений)	0.10	–
249	513079.02	2229160.72	Метод спутниковых геодезических измерений (определений)	0.10	–
250	513068.83	2229180.52	Метод спутниковых геодезических измерений (определений)	0.10	–
251	513091.80	2229192.29	Метод спутниковых геодезических измерений (определений)	0.10	–
252	513108.49	2229160.01	Метод спутниковых геодезических измерений (определений)	0.10	–
253	513092.83	2229151.89	Метод спутниковых геодезических измерений (определений)	0.10	–
254	513104.69	2229129.30	Метод спутниковых геодезических измерений (определений)	0.10	–
255	513148.62	2229042.77	Метод спутниковых геодезических измерений (определений)	0.10	–
256	513149.99	2229037.91	Метод спутниковых геодезических измерений (определений)	0.10	–
257	513149.39	2229032.61	Метод спутниковых геодезических измерений (определений)	0.10	–
258	513152.69	2229027.19	Метод спутниковых геодезических измерений (определений)	0.10	–
259	513159.73	2229009.69	Метод спутниковых геодезических измерений (определений)	0.10	–
260	513173.11	2228985.43	Метод спутниковых геодезических измерений (определений)	0.10	–
261	513181.06	2228978.08	Метод спутниковых геодезических измерений	0.10	–

			(определений)		
262	513211.97	2228985.26	Метод спутниковых геодезических измерений (определений)	0.10	–
263	513233.47	2228993.74	Метод спутниковых геодезических измерений (определений)	0.10	–
264	513266.02	2229010.63	Метод спутниковых геодезических измерений (определений)	0.10	–
265	513273.89	2229009.05	Метод спутниковых геодезических измерений (определений)	0.10	–
266	513290.88	2229019.20	Метод спутниковых геодезических измерений (определений)	0.10	–
267	513326.55	2229038.38	Метод спутниковых геодезических измерений (определений)	0.10	–
268	513330.99	2229039.80	Метод спутниковых геодезических измерений (определений)	0.10	–
269	513340.90	2229020.94	Метод спутниковых геодезических измерений (определений)	0.10	–
270	513344.30	2229021.88	Метод спутниковых геодезических измерений (определений)	0.10	–
271	513363.91	2229029.65	Метод спутниковых геодезических измерений (определений)	0.10	–
272	513379.81	2229035.57	Метод спутниковых геодезических измерений (определений)	0.10	–
273	513386.31	2229038.65	Метод спутниковых геодезических измерений (определений)	0.10	–
274	513389.13	2229035.68	Метод спутниковых геодезических измерений (определений)	0.10	–
275	513414.23	2228966.73	Метод спутниковых геодезических измерений (определений)	0.10	–
276	513427.51	2228928.55	Метод спутниковых геодезических измерений (определений)	0.10	–
277	513455.95	2228947.42	Метод спутниковых геодезических измерений (определений)	0.10	–
278	513481.60	2228903.77	Метод спутниковых геодезических измерений (определений)	0.10	–

279	513510.80	2228907.68	Метод спутниковых геодезических измерений (определений)	0.10	–
280	513512.99	2228896.22	Метод спутниковых геодезических измерений (определений)	0.10	–
281	513518.71	2228850.02	Метод спутниковых геодезических измерений (определений)	0.10	–
282	513522.34	2228838.58	Метод спутниковых геодезических измерений (определений)	0.10	–
283	513523.12	2228835.25	Метод спутниковых геодезических измерений (определений)	0.10	–
284	513534.49	2228774.84	Метод спутниковых геодезических измерений (определений)	0.10	–
285	513540.54	2228748.50	Метод спутниковых геодезических измерений (определений)	0.10	–
286	513544.18	2228729.20	Метод спутниковых геодезических измерений (определений)	0.10	–
287	513555.00	2228681.25	Метод спутниковых геодезических измерений (определений)	0.10	–
288	513576.16	2228654.02	Метод спутниковых геодезических измерений (определений)	0.10	–
289	513578.98	2228655.00	Метод спутниковых геодезических измерений (определений)	0.10	–
290	513576.23	2228658.57	Метод спутниковых геодезических измерений (определений)	0.10	–
291	513572.02	2228666.10	Метод спутниковых геодезических измерений (определений)	0.10	–
292	513570.31	2228665.90	Метод спутниковых геодезических измерений (определений)	0.10	–
293	513569.27	2228667.09	Метод спутниковых геодезических измерений (определений)	0.10	–
294	513560.72	2228692.81	Метод спутниковых геодезических измерений (определений)	0.10	–
295	513554.38	2228714.11	Метод спутниковых геодезических измерений (определений)	0.10	–
296	513546.15	2228744.94	Метод спутниковых	0.10	–

			геодезических измерений (определений)		
297	513537.98	2228778.59	Метод спутниковых геодезических измерений (определений)	0.10	–
298	513528.86	2228813.76	Метод спутниковых геодезических измерений (определений)	0.10	–
299	513523.52	2228836.87	Метод спутниковых геодезических измерений (определений)	0.10	–
300	513522.36	2228856.33	Метод спутниковых геодезических измерений (определений)	0.10	–
301	513520.96	2228872.04	Метод спутниковых геодезических измерений (определений)	0.10	–
302	513519.00	2228886.62	Метод спутниковых геодезических измерений (определений)	0.10	–
303	513514.84	2228903.99	Метод спутниковых геодезических измерений (определений)	0.10	–
304	513510.63	2228921.15	Метод спутниковых геодезических измерений (определений)	0.10	–
305	513499.58	2228954.45	Метод спутниковых геодезических измерений (определений)	0.10	–
306	513493.51	2228957.01	Метод спутниковых геодезических измерений (определений)	0.10	–
307	513488.06	2228964.76	Метод спутниковых геодезических измерений (определений)	0.10	–
308	513472.84	2228984.88	Метод спутниковых геодезических измерений (определений)	0.10	–
309	513459.09	2229007.52	Метод спутниковых геодезических измерений (определений)	0.10	–
310	513434.45	2229052.00	Метод спутниковых геодезических измерений (определений)	0.10	–
311	513432.78	2229057.63	Метод спутниковых геодезических измерений (определений)	0.10	–
312	513428.54	2229059.37	Метод спутниковых геодезических измерений (определений)	0.10	–
313	513424.16	2229066.07	Метод спутниковых геодезических	0.10	–

			измерений (определений)		
314	513416.18	2229080.53	Метод спутниковых геодезических измерений (определений)	0.10	–
315	513409.11	2229100.64	Метод спутниковых геодезических измерений (определений)	0.10	–
316	513406.57	2229098.68	Метод спутниковых геодезических измерений (определений)	0.10	–
317	513405.18	2229100.12	Метод спутниковых геодезических измерений (определений)	0.10	–
318	513406.95	2229101.82	Метод спутниковых геодезических измерений (определений)	0.10	–
319	513408.17	2229102.35	Метод спутниковых геодезических измерений (определений)	0.10	–
320	513409.38	2229102.52	Метод спутниковых геодезических измерений (определений)	0.10	–
321	513410.84	2229101.73	Метод спутниковых геодезических измерений (определений)	0.10	–
322	513418.01	2229081.35	Метод спутниковых геодезических измерений (определений)	0.10	–
323	513425.87	2229067.10	Метод спутниковых геодезических измерений (определений)	0.10	–
324	513429.99	2229060.81	Метод спутниковых геодезических измерений (определений)	0.10	–
325	513434.39	2229059.22	Метод спутниковых геодезических измерений (определений)	0.10	–
326	513436.30	2229052.78	Метод спутниковых геодезических измерений (определений)	0.10	–
327	513460.82	2229008.52	Метод спутниковых геодезических измерений (определений)	0.10	–
328	513474.50	2228986.00	Метод спутниковых геодезических измерений (определений)	0.10	–
329	513489.68	2228965.94	Метод спутниковых геодезических измерений (определений)	0.10	–
330	513494.82	2228958.63	Метод спутниковых геодезических измерений	0.10	–

			(определений)		
331	513501.19	2228955.94	Метод спутниковых геодезических измерений (определений)	0.10	–
332	513512.55	2228921.70	Метод спутниковых геодезических измерений (определений)	0.10	–
333	513516.78	2228904.46	Метод спутниковых геодезических измерений (определений)	0.10	–
334	513520.97	2228886.98	Метод спутниковых геодезических измерений (определений)	0.10	–
335	513522.95	2228872.25	Метод спутниковых геодезических измерений (определений)	0.10	–
336	513524.35	2228856.48	Метод спутниковых геодезических измерений (определений)	0.10	–
337	513525.51	2228837.15	Метод спутниковых геодезических измерений (определений)	0.10	–
338	513530.80	2228814.24	Метод спутниковых геодезических измерений (определений)	0.10	–
339	513539.92	2228779.08	Метод спутниковых геодезических измерений (определений)	0.10	–
340	513548.09	2228745.43	Метод спутниковых геодезических измерений (определений)	0.10	–
341	513556.31	2228714.64	Метод спутниковых геодезических измерений (определений)	0.10	–
342	513562.62	2228693.42	Метод спутниковых геодезических измерений (определений)	0.10	–
343	513571.04	2228668.10	Метод спутниковых геодезических измерений (определений)	0.10	–
344	513573.12	2228668.24	Метод спутниковых геодезических измерений (определений)	0.10	–
345	513577.90	2228659.68	Метод спутниковых геодезических измерений (определений)	0.10	–
346	513580.57	2228656.23	Метод спутниковых геодезических измерений (определений)	0.10	–
347	513592.02	2228659.92	Метод спутниковых геодезических измерений (определений)	0.10	–

348	513592.82	2228657.27	Метод спутниковых геодезических измерений (определений)	0.10	–
349	513576.60	2228651.98	Метод спутниковых геодезических измерений (определений)	0.10	–
350	513574.96	2228652.15	Метод спутниковых геодезических измерений (определений)	0.10	–
351	513553.06	2228680.33	Метод спутниковых геодезических измерений (определений)	0.10	–
352	513542.12	2228728.77	Метод спутниковых геодезических измерений (определений)	0.10	–
353	513538.48	2228748.07	Метод спутниковых геодезических измерений (определений)	0.10	–
354	513532.43	2228774.41	Метод спутниковых геодезических измерений (определений)	0.10	–
355	513521.06	2228834.81	Метод спутниковых геодезических измерений (определений)	0.10	–
356	513520.32	2228838.03	Метод спутниковых геодезических измерений (определений)	0.10	–
357	513516.65	2228849.57	Метод спутниковых геодезических измерений (определений)	0.10	–
358	513510.91	2228895.89	Метод спутниковых геодезических измерений (определений)	0.10	–
359	513509.03	2228905.32	Метод спутниковых геодезических измерений (определений)	0.10	–
360	513480.50	2228901.50	Метод спутниковых геодезических измерений (определений)	0.10	–
361	513455.26	2228944.45	Метод спутниковых геодезических измерений (определений)	0.10	–
362	513426.42	2228925.31	Метод спутниковых геодезических измерений (определений)	0.10	–
363	513412.26	2228966.03	Метод спутниковых геодезических измерений (определений)	0.10	–
364	513387.31	2229034.55	Метод спутниковых геодезических измерений (определений)	0.10	–
365	513385.83	2229036.10	Метод спутниковых	0.10	–

			геодезических измерений (определений)		
366	513380.63	2229033.64	Метод спутниковых геодезических измерений (определений)	0.10	–
367	513364.66	2229027.68	Метод спутниковых геодезических измерений (определений)	0.10	–
368	513344.97	2229019.88	Метод спутниковых геодезических измерений (определений)	0.10	–
369	513339.83	2229018.46	Метод спутниковых геодезических измерений (определений)	0.10	–
370	513329.95	2229037.26	Метод спутниковых геодезических измерений (определений)	0.10	–
371	513327.37	2229036.44	Метод спутниковых геодезических измерений (определений)	0.10	–
372	513291.91	2229017.38	Метод спутниковых геодезических измерений (определений)	0.10	–
373	513274.27	2229006.83	Метод спутниковых геодезических измерений (определений)	0.10	–
374	513266.33	2229008.43	Метод спутниковых геодезических измерений (определений)	0.10	–
375	513234.34	2228991.83	Метод спутниковых геодезических измерений (определений)	0.10	–
376	513212.60	2228983.25	Метод спутниковых геодезических измерений (определений)	0.10	–
377	513180.45	2228975.78	Метод спутниковых геодезических измерений (определений)	0.10	–
378	513174.51	2228981.27	Метод спутниковых геодезических измерений (определений)	0.10	–
379	513176.95	2228977.44	Метод спутниковых геодезических измерений (определений)	0.10	–
380	513181.72	2228971.10	Метод спутниковых геодезических измерений (определений)	0.10	–
381	513186.11	2228963.82	Метод спутниковых геодезических измерений (определений)	0.10	–
382	513194.16	2228948.38	Метод спутниковых геодезических	0.10	–

			измерений (определений)		
383	513199.23	2228947.72	Метод спутниковых геодезических измерений (определений)	0.10	–
384	513212.37	2228927.45	Метод спутниковых геодезических измерений (определений)	0.10	–
385	513223.17	2228908.67	Метод спутниковых геодезических измерений (определений)	0.10	–
386	513228.23	2228911.64	Метод спутниковых геодезических измерений (определений)	0.10	–
387	513241.35	2228889.59	Метод спутниковых геодезических измерений (определений)	0.10	–
388	513214.46	2228873.88	Метод спутниковых геодезических измерений (определений)	0.10	–
389	513201.37	2228895.87	Метод спутниковых геодезических измерений (определений)	0.10	–
390	513218.78	2228906.09	Метод спутниковых геодезических измерений (определений)	0.10	–
391	513203.34	2228929.22	Метод спутниковых геодезических измерений (определений)	0.10	–
392	513198.69	2228927.01	Метод спутниковых геодезических измерений (определений)	0.10	–
393	513193.59	2228936.71	Метод спутниковых геодезических измерений (определений)	0.10	–
394	513188.29	2228933.85	Метод спутниковых геодезических измерений (определений)	0.10	–
395	513172.55	2228963.84	Метод спутниковых геодезических измерений (определений)	0.10	–
396	513171.68	2228973.83	Метод спутниковых геодезических измерений (определений)	0.10	–
397	513167.56	2228980.63	Метод спутниковых геодезических измерений (определений)	0.10	–
398	513134.71	2228967.65	Метод спутниковых геодезических измерений (определений)	0.10	–
399	513132.66	2228968.10	Метод спутниковых геодезических измерений	0.10	–

			(определений)		
400	513115.46	2228991.92	Метод спутниковых геодезических измерений (определений)	0.10	–
401	513090.39	2228980.07	Метод спутниковых геодезических измерений (определений)	0.10	–
402	513088.72	2228980.61	Метод спутниковых геодезических измерений (определений)	0.10	–
403	513084.94	2228988.38	Метод спутниковых геодезических измерений (определений)	0.10	–
404	513079.49	2228985.82	Метод спутниковых геодезических измерений (определений)	0.10	–
405	513093.45	2228956.82	Метод спутниковых геодезических измерений (определений)	0.10	–
406	513085.32	2228952.34	Метод спутниковых геодезических измерений (определений)	0.10	–
407	513077.77	2228949.86	Метод спутниковых геодезических измерений (определений)	0.10	–
408	513062.13	2228940.79	Метод спутниковых геодезических измерений (определений)	0.10	–
409	513044.51	2228932.61	Метод спутниковых геодезических измерений (определений)	0.10	–
410	513022.50	2228976.47	Метод спутниковых геодезических измерений (определений)	0.10	–
411	512992.42	2228976.45	Метод спутниковых геодезических измерений (определений)	0.10	–
412	512982.24	2228972.54	Метод спутниковых геодезических измерений (определений)	0.10	–
413	512979.61	2228976.93	Метод спутниковых геодезических измерений (определений)	0.10	–
414	512961.84	2228977.07	Метод спутниковых геодезических измерений (определений)	0.10	–
415	512942.48	2228972.08	Метод спутниковых геодезических измерений (определений)	0.10	–
416	512934.66	2228974.56	Метод спутниковых геодезических измерений (определений)	0.10	–

417	512929.68	2228972.01	Метод спутниковых геодезических измерений (определений)	0.10	–
418	512925.00	2228979.82	Метод спутниковых геодезических измерений (определений)	0.10	–
419	512920.60	2228979.79	Метод спутниковых геодезических измерений (определений)	0.10	–
420	512916.08	2228981.70	Метод спутниковых геодезических измерений (определений)	0.10	–
421	512910.80	2228974.39	Метод спутниковых геодезических измерений (определений)	0.10	–
422	512901.68	2228960.87	Метод спутниковых геодезических измерений (определений)	0.10	–
423	512902.22	2228958.12	Метод спутниковых геодезических измерений (определений)	0.10	–
424	512889.05	2228939.34	Метод спутниковых геодезических измерений (определений)	0.10	–
425	512847.57	2228877.18	Метод спутниковых геодезических измерений (определений)	0.10	–
426	512840.27	2228875.39	Метод спутниковых геодезических измерений (определений)	0.10	–
427	512837.57	2228871.14	Метод спутниковых геодезических измерений (определений)	0.10	–
428	512867.31	2228854.69	Метод спутниковых геодезических измерений (определений)	0.10	–
429	512876.44	2228849.18	Метод спутниковых геодезических измерений (определений)	0.10	–
430	512881.75	2228846.12	Метод спутниковых геодезических измерений (определений)	0.10	–
431	512893.13	2228841.32	Метод спутниковых геодезических измерений (определений)	0.10	–
432	512908.23	2228832.31	Метод спутниковых геодезических измерений (определений)	0.10	–
433	512934.32	2228819.15	Метод спутниковых геодезических измерений (определений)	0.10	–
434	512953.05	2228807.63	Метод спутниковых	0.10	–

			геодезических измерений (определений)		
435	512967.68	2228800.98	Метод спутниковых геодезических измерений (определений)	0.10	–
436	512974.39	2228792.04	Метод спутниковых геодезических измерений (определений)	0.10	–
437	512973.37	2228789.28	Метод спутниковых геодезических измерений (определений)	0.10	–
438	512973.44	2228786.65	Метод спутниковых геодезических измерений (определений)	0.10	–
439	512963.84	2228770.73	Метод спутниковых геодезических измерений (определений)	0.10	–
440	512956.32	2228756.60	Метод спутниковых геодезических измерений (определений)	0.10	–
441	512957.52	2228754.05	Метод спутниковых геодезических измерений (определений)	0.10	–
442	512965.66	2228749.51	Метод спутниковых геодезических измерений (определений)	0.10	–
443	512967.52	2228746.92	Метод спутниковых геодезических измерений (определений)	0.10	–
444	512983.16	2228738.52	Метод спутниковых геодезических измерений (определений)	0.10	–
445	512946.22	2228672.95	Метод спутниковых геодезических измерений (определений)	0.10	–
446	512940.58	2228660.96	Метод спутниковых геодезических измерений (определений)	0.10	–
447	512940.75	2228657.94	Метод спутниковых геодезических измерений (определений)	0.10	–
448	512944.57	2228649.34	Метод спутниковых геодезических измерений (определений)	0.10	–
449	512932.93	2228629.37	Метод спутниковых геодезических измерений (определений)	0.10	–
450	512926.51	2228632.72	Метод спутниковых геодезических измерений (определений)	0.10	–
451	512927.76	2228635.57	Метод спутниковых геодезических	0.10	–

			измерений (определений)		
452	512929.54	2228634.60	Метод спутниковых геодезических измерений (определений)	0.10	–
453	512929.11	2228633.62	Метод спутниковых геодезических измерений (определений)	0.10	–
454	512932.16	2228632.03	Метод спутниковых геодезических измерений (определений)	0.10	–
455	512942.33	2228649.46	Метод спутниковых геодезических измерений (определений)	0.10	–
456	512938.77	2228657.46	Метод спутниковых геодезических измерений (определений)	0.10	–
457	512938.56	2228661.36	Метод спутниковых геодезических измерений (определений)	0.10	–
458	512944.44	2228673.87	Метод спутниковых геодезических измерений (определений)	0.10	–
459	512980.43	2228737.72	Метод спутниковых геодезических измерений (определений)	0.10	–
460	512966.16	2228745.38	Метод спутниковых геодезических измерений (определений)	0.10	–
461	512964.29	2228747.98	Метод спутниковых геодезических измерений (определений)	0.10	–
462	512955.98	2228752.62	Метод спутниковых геодезических измерений (определений)	0.10	–
463	512954.77	2228755.19	Метод спутниковых геодезических измерений (определений)	0.10	–
464	512946.23	2228738.83	Метод спутниковых геодезических измерений (определений)	0.10	–
465	512935.03	2228719.59	Метод спутниковых геодезических измерений (определений)	0.10	–
466	512933.40	2228719.75	Метод спутниковых геодезических измерений (определений)	0.10	–
467	512932.41	2228719.20	Метод спутниковых геодезических измерений (определений)	0.10	–
468	512931.64	2228717.65	Метод спутниковых геодезических измерений	0.10	–

			(определений)		
469	512932.13	2228715.37	Метод спутниковых геодезических измерений (определений)	0.10	–
470	512919.02	2228691.85	Метод спутниковых геодезических измерений (определений)	0.10	–
471	512911.65	2228676.90	Метод спутниковых геодезических измерений (определений)	0.10	–
472	512906.93	2228669.72	Метод спутниковых геодезических измерений (определений)	0.10	–
473	512900.77	2228659.02	Метод спутниковых геодезических измерений (определений)	0.10	–
474	512895.20	2228649.79	Метод спутниковых геодезических измерений (определений)	0.10	–
475	512875.66	2228614.18	Метод спутниковых геодезических измерений (определений)	0.10	–
476	512864.71	2228591.86	Метод спутниковых геодезических измерений (определений)	0.10	–
477	512856.78	2228577.82	Метод спутниковых геодезических измерений (определений)	0.10	–
478	512881.62	2228565.05	Метод спутниковых геодезических измерений (определений)	0.10	–
479	512894.87	2228557.45	Метод спутниковых геодезических измерений (определений)	0.10	–
480	512910.16	2228548.01	Метод спутниковых геодезических измерений (определений)	0.10	–
481	512917.66	2228543.99	Метод спутниковых геодезических измерений (определений)	0.10	–
482	512906.73	2228518.46	Метод спутниковых геодезических измерений (определений)	0.10	–
483	512902.07	2228508.75	Метод спутниковых геодезических измерений (определений)	0.10	–
484	512925.00	2228477.94	Метод спутниковых геодезических измерений (определений)	0.10	–
485	512919.90	2228470.08	Метод спутниковых геодезических измерений (определений)	0.10	–

486	512918.32	2228467.09	Метод спутниковых геодезических измерений (определений)	0.10	–
487	512922.13	2228462.89	Метод спутниковых геодезических измерений (определений)	0.10	–
488	512913.94	2228440.85	Метод спутниковых геодезических измерений (определений)	0.10	–
489	512903.61	2228421.31	Метод спутниковых геодезических измерений (определений)	0.10	–
490	512879.85	2228378.45	Метод спутниковых геодезических измерений (определений)	0.10	–
491	512872.49	2228366.01	Метод спутниковых геодезических измерений (определений)	0.10	–
492	512862.00	2228347.66	Метод спутниковых геодезических измерений (определений)	0.10	–
493	512860.98	2228346.14	Метод спутниковых геодезических измерений (определений)	0.10	–
494	512856.66	2228337.68	Метод спутниковых геодезических измерений (определений)	0.10	–
495	512848.94	2228324.00	Метод спутниковых геодезических измерений (определений)	0.10	–
496	512842.75	2228311.96	Метод спутниковых геодезических измерений (определений)	0.10	–
497	512846.95	2228309.50	Метод спутниковых геодезических измерений (определений)	0.10	–
498	512888.68	2228286.31	Метод спутниковых геодезических измерений (определений)	0.10	–
499	512901.09	2228279.68	Метод спутниковых геодезических измерений (определений)	0.10	–
500	512892.90	2228263.55	Метод спутниковых геодезических измерений (определений)	0.10	–
501	512889.73	2228258.32	Метод спутниковых геодезических измерений (определений)	0.10	–
502	512887.98	2228259.30	Метод спутниковых геодезических измерений (определений)	0.10	–
503	512891.15	2228264.52	Метод спутниковых	0.10	–

			геодезических измерений (определений)		
504	512898.43	2228278.84	Метод спутниковых геодезических измерений (определений)	0.10	–
505	512887.72	2228284.55	Метод спутниковых геодезических измерений (определений)	0.10	–
506	512845.97	2228307.76	Метод спутниковых геодезических измерений (определений)	0.10	–
507	512840.17	2228311.21	Метод спутниковых геодезических измерений (определений)	0.10	–
508	512847.18	2228324.95	Метод спутниковых геодезических измерений (определений)	0.10	–
509	512854.90	2228338.62	Метод спутниковых геодезических измерений (определений)	0.10	–
510	512859.25	2228347.16	Метод спутниковых геодезических измерений (определений)	0.10	–
511	512860.30	2228348.72	Метод спутниковых геодезических измерений (определений)	0.10	–
512	512870.76	2228367.01	Метод спутниковых геодезических измерений (определений)	0.10	–
513	512878.12	2228379.45	Метод спутниковых геодезических измерений (определений)	0.10	–
514	512901.85	2228422.27	Метод спутниковых геодезических измерений (определений)	0.10	–
515	512912.12	2228441.68	Метод спутниковых геодезических измерений (определений)	0.10	–
516	512919.84	2228462.44	Метод спутниковых геодезических измерений (определений)	0.10	–
517	512915.90	2228466.79	Метод спутниковых геодезических измерений (определений)	0.10	–
518	512918.17	2228471.09	Метод спутниковых геодезических измерений (определений)	0.10	–
519	512922.57	2228477.86	Метод спутниковых геодезических измерений (определений)	0.10	–
520	512899.74	2228508.53	Метод спутниковых геодезических	0.10	–

			измерений (определений)		
521	512904.91	2228519.29	Метод спутниковых геодезических измерений (определений)	0.10	–
522	512915.10	2228543.09	Метод спутниковых геодезических измерений (определений)	0.10	–
523	512909.16	2228546.28	Метод спутниковых геодезических измерений (определений)	0.10	–
524	512893.84	2228555.73	Метод спутниковых геодезических измерений (определений)	0.10	–
525	512880.66	2228563.29	Метод спутниковых геодезических измерений (определений)	0.10	–
526	512854.02	2228576.99	Метод спутниковых геодезических измерений (определений)	0.10	–
527	512862.94	2228592.79	Метод спутниковых геодезических измерений (определений)	0.10	–
528	512873.89	2228615.10	Метод спутниковых геодезических измерений (определений)	0.10	–
529	512893.47	2228650.79	Метод спутниковых геодезических измерений (определений)	0.10	–
530	512899.05	2228660.04	Метод спутниковых геодезических измерений (определений)	0.10	–
531	512905.23	2228670.77	Метод спутниковых геодезических измерений (определений)	0.10	–
532	512909.91	2228677.89	Метод спутниковых геодезических измерений (определений)	0.10	–
533	512917.25	2228692.78	Метод спутниковых геодезических измерений (определений)	0.10	–
534	512930.02	2228715.69	Метод спутниковых геодезических измерений (определений)	0.10	–
535	512929.54	2228717.93	Метод спутниковых геодезических измерений (определений)	0.10	–
536	512930.89	2228720.64	Метод спутниковых геодезических измерений (определений)	0.10	–
537	512932.97	2228721.81	Метод спутниковых геодезических измерений	0.10	–

			(определений)		
538	512933.95	2228721.71	Метод спутниковых геодезических измерений (определений)	0.10	–
539	512944.48	2228739.80	Метод спутниковых геодезических измерений (определений)	0.10	–
540	512958.26	2228766.18	Метод спутниковых геодезических измерений (определений)	0.10	–
541	512970.85	2228787.96	Метод спутниковых геодезических измерений (определений)	0.10	–
542	512972.14	2228791.71	Метод спутниковых геодезических измерений (определений)	0.10	–
543	512966.39	2228799.37	Метод спутниковых геодезических измерений (определений)	0.10	–
544	512952.11	2228805.87	Метод спутниковых геодезических измерений (определений)	0.10	–
545	512933.34	2228817.40	Метод спутниковых геодезических измерений (определений)	0.10	–
546	512907.27	2228830.56	Метод спутниковых геодезических измерений (определений)	0.10	–
547	512892.22	2228839.53	Метод спутниковых геодезических измерений (определений)	0.10	–
548	512880.86	2228844.33	Метод спутниковых геодезических измерений (определений)	0.10	–
549	512875.42	2228847.46	Метод спутниковых геодезических измерений (определений)	0.10	–
550	512866.31	2228852.96	Метод спутниковых геодезических измерений (определений)	0.10	–
551	512834.74	2228870.42	Метод спутниковых геодезических измерений (определений)	0.10	–
552	512837.46	2228874.71	Метод спутниковых геодезических измерений (определений)	0.10	–
553	512830.18	2228872.78	Метод спутниковых геодезических измерений (определений)	0.10	–
554	512821.75	2228877.44	Метод спутниковых геодезических измерений (определений)	0.10	–

555	512821.27	2228879.47	Метод спутниковых геодезических измерений (определений)	0.10	–
556	512820.20	2228880.82	Метод спутниковых геодезических измерений (определений)	0.10	–
557	512761.34	2228912.03	Метод спутниковых геодезических измерений (определений)	0.10	–
558	512753.22	2228898.79	Метод спутниковых геодезических измерений (определений)	0.10	–
559	512736.74	2228869.96	Метод спутниковых геодезических измерений (определений)	0.10	–
560	512726.40	2228853.60	Метод спутниковых геодезических измерений (определений)	0.10	–
561	512713.80	2228831.30	Метод спутниковых геодезических измерений (определений)	0.10	–
562	512682.79	2228772.91	Метод спутниковых геодезических измерений (определений)	0.10	–
563	512675.39	2228761.23	Метод спутниковых геодезических измерений (определений)	0.10	–
564	512666.66	2228758.65	Метод спутниковых геодезических измерений (определений)	0.10	–
565	512653.83	2228766.29	Метод спутниковых геодезических измерений (определений)	0.10	–
566	512622.94	2228785.53	Метод спутниковых геодезических измерений (определений)	0.10	–
567	512623.87	2228787.32	Метод спутниковых геодезических измерений (определений)	0.10	–
568	512654.87	2228768.00	Метод спутниковых геодезических измерений (определений)	0.10	–
569	512666.93	2228760.82	Метод спутниковых геодезических измерений (определений)	0.10	–
570	512674.09	2228762.94	Метод спутниковых геодезических измерений (определений)	0.10	–
571	512681.06	2228773.91	Метод спутниковых геодезических измерений (определений)	0.10	–
572	512712.05	2228832.26	Метод спутниковых	0.10	–

			геодезических измерений (определений)		
573	512724.68	2228854.63	Метод спутниковых геодезических измерений (определений)	0.10	–
574	512735.02	2228870.98	Метод спутниковых геодезических измерений (определений)	0.10	–
575	512751.50	2228899.81	Метод спутниковых геодезических измерений (определений)	0.10	–
576	512760.63	2228914.68	Метод спутниковых геодезических измерений (определений)	0.10	–
577	512821.51	2228882.39	Метод спутниковых геодезических измерений (определений)	0.10	–
578	512823.11	2228880.36	Метод спутниковых геодезических измерений (определений)	0.10	–
579	512823.49	2228878.76	Метод спутниковых геодезических измерений (определений)	0.10	–
580	512830.44	2228874.92	Метод спутниковых геодезических измерений (определений)	0.10	–
581	512839.02	2228877.15	Метод спутниковых геодезических измерений (определений)	0.10	–
582	512868.88	2228923.82	Метод спутниковых геодезических измерений (определений)	0.10	–
583	512876.46	2228936.73	Метод спутниковых геодезических измерений (определений)	0.10	–
584	512886.16	2228952.60	Метод спутниковых геодезических измерений (определений)	0.10	–
585	512889.93	2228954.18	Метод спутниковых геодезических измерений (определений)	0.10	–
586	512890.23	2228957.51	Метод спутниковых геодезических измерений (определений)	0.10	–
587	512891.31	2228960.41	Метод спутниковых геодезических измерений (определений)	0.10	–
588	512900.04	2228975.60	Метод спутниковых геодезических измерений (определений)	0.10	–
589	512906.34	2228985.02	Метод спутниковых геодезических	0.10	–

			измерений (определений)		
590	512908.11	2228986.46	Метод спутниковых геодезических измерений (определений)	0.10	–
591	512911.40	2228985.86	Метод спутниковых геодезических измерений (определений)	0.10	–
592	512915.40	2228984.16	Метод спутниковых геодезических измерений (определений)	0.10	–
593	512920.99	2228990.42	Метод спутниковых геодезических измерений (определений)	0.10	–
594	512926.84	2228981.84	Метод спутниковых геодезических измерений (определений)	0.10	–
595	512934.09	2228976.56	Метод спутниковых геодезических измерений (определений)	0.10	–
596	512938.81	2228978.93	Метод спутниковых геодезических измерений (определений)	0.10	–
597	512961.57	2228979.07	Метод спутниковых геодезических измерений (определений)	0.10	–
598	512972.91	2228982.13	Метод спутниковых геодезических измерений (определений)	0.10	–
599	512978.21	2228982.32	Метод спутниковых геодезических измерений (определений)	0.10	–
600	513001.84	2228996.85	Метод спутниковых геодезических измерений (определений)	0.10	–
601	512997.04	2229005.20	Метод спутниковых геодезических измерений (определений)	0.10	–
602	512993.19	2229013.94	Метод спутниковых геодезических измерений (определений)	0.10	–
603	512991.66	2229030.98	Метод спутниковых геодезических измерений (определений)	0.10	–
604	513016.83	2229043.33	Метод спутниковых геодезических измерений (определений)	0.10	–
605	513023.74	2229032.81	Метод спутниковых геодезических измерений (определений)	0.10	–
606	513027.48	2229025.14	Метод спутниковых геодезических измерений	0.10	–

			(определений)		
607	513034.40	2229027.81	Метод спутниковых геодезических измерений (определений)	0.10	–
608	513039.51	2229027.56	Метод спутниковых геодезических измерений (определений)	0.10	–
609	513056.50	2228995.92	Метод спутниковых геодезических измерений (определений)	0.10	–
610	513065.90	2229000.49	Метод спутниковых геодезических измерений (определений)	0.10	–
611	513060.76	2229011.36	Метод спутниковых геодезических измерений (определений)	0.10	–
612	513083.92	2229022.26	Метод спутниковых геодезических измерений (определений)	0.10	–
71	513097.22	2228994.16	Метод спутниковых геодезических измерений (определений)	0.10	–
–	–	–	–	–	–
613	513221.33	2228907.59	Метод спутниковых геодезических измерений (определений)	0.10	–
614	513210.66	2228926.41	Метод спутниковых геодезических измерений (определений)	0.10	–
615	513198.05	2228945.86	Метод спутниковых геодезических измерений (определений)	0.10	–
616	513192.84	2228946.55	Метод спутниковых геодезических измерений (определений)	0.10	–
617	513184.37	2228962.83	Метод спутниковых геодезических измерений (определений)	0.10	–
618	513180.06	2228969.98	Метод спутниковых геодезических измерений (определений)	0.10	–
619	513175.31	2228976.30	Метод спутниковых геодезических измерений (определений)	0.10	–
620	513170.12	2228984.44	Метод спутниковых геодезических измерений (определений)	0.10	–
621	513169.02	2228982.13	Метод спутниковых геодезических измерений (определений)	0.10	–
622	513173.63	2228974.47	Метод спутниковых геодезических измерений	0.10	–

			(определений)		
623	513174.51	2228964.41	Метод спутниковых геодезических измерений (определений)	0.10	–
624	513189.12	2228936.57	Метод спутниковых геодезических измерений (определений)	0.10	–
625	513194.43	2228939.43	Метод спутниковых геодезических измерений (определений)	0.10	–
626	513199.57	2228929.64	Метод спутниковых геодезических измерений (определений)	0.10	–
627	513204.04	2228931.77	Метод спутниковых геодезических измерений (определений)	0.10	–
628	513220.69	2228907.21	Метод спутниковых геодезических измерений (определений)	0.10	–
613	513221.33	2228907.59	Метод спутниковых геодезических измерений (определений)	0.10	–
–	–	–	–	–	–
629	513088.96	2229149.89	Метод спутниковых геодезических измерений (определений)	0.10	–
630	513143.54	2229043.13	Метод спутниковых геодезических измерений (определений)	0.10	–
631	513141.59	2229037.21	Метод спутниковых геодезических измерений (определений)	0.10	–
632	513143.32	2229033.84	Метод спутниковых геодезических измерений (определений)	0.10	–
633	513145.09	2229034.42	Метод спутниковых геодезических измерений (определений)	0.10	–
634	513154.77	2229016.40	Метод спутниковых геодезических измерений (определений)	0.10	–
635	513150.81	2229026.25	Метод спутниковых геодезических измерений (определений)	0.10	–
636	513147.22	2229032.13	Метод спутниковых геодезических измерений (определений)	0.10	–
637	513147.86	2229037.74	Метод спутниковых геодезических измерений (определений)	0.10	–
638	513146.66	2229042.00	Метод спутниковых геодезических измерений	0.10	–

			(определений)		
639	513102.82	2229128.33	Метод спутниковых геодезических измерений (определений)	0.10	–
640	513090.97	2229150.93	Метод спутниковых геодезических измерений (определений)	0.10	–
629	513088.96	2229149.89	Метод спутниковых геодезических измерений (определений)	0.10	–
–	–	–	–	–	–
641	513085.51	2229148.10	Метод спутниковых геодезических измерений (определений)	0.10	–
642	513084.81	2229149.45	Метод спутниковых геодезических измерений (определений)	0.10	–
643	513082.26	2229148.18	Метод спутниковых геодезических измерений (определений)	0.10	–
644	513078.15	2229150.57	Метод спутниковых геодезических измерений (определений)	0.10	–
645	513077.01	2229149.83	Метод спутниковых геодезических измерений (определений)	0.10	–
646	513095.76	2229112.60	Метод спутниковых геодезических измерений (определений)	0.10	–
647	513094.39	2229110.23	Метод спутниковых геодезических измерений (определений)	0.10	–
648	513094.41	2229107.35	Метод спутниковых геодезических измерений (определений)	0.10	–
649	513095.79	2229105.95	Метод спутниковых геодезических измерений (определений)	0.10	–
650	513099.32	2229105.07	Метод спутниковых геодезических измерений (определений)	0.10	–
651	513136.57	2229031.98	Метод спутниковых геодезических измерений (определений)	0.10	–
652	513141.27	2229033.22	Метод спутниковых геодезических измерений (определений)	0.10	–
653	513139.31	2229037.04	Метод спутниковых геодезических измерений (определений)	0.10	–
654	513141.24	2229043.03	Метод спутниковых геодезических измерений	0.10	–

			(определений)		
655	513087.09	2229148.92	Метод спутниковых геодезических измерений (определений)	0.10	–
641	513085.51	2229148.10	Метод спутниковых геодезических измерений (определений)	0.10	–
–	–	–	–	–	–
656	513080.01	2229158.79	Метод спутниковых геодезических измерений (определений)	0.10	–
657	513075.41	2229156.53	Метод спутниковых геодезических измерений (определений)	0.10	–
658	513078.32	2229153.06	Метод спутниковых геодезических измерений (определений)	0.10	–
659	513081.79	2229155.32	Метод спутниковых геодезических измерений (определений)	0.10	–
656	513080.01	2229158.79	Метод спутниковых геодезических измерений (определений)	0.10	–
–	–	–	–	–	–
660	513065.16	2229172.43	Метод спутниковых геодезических измерений (определений)	0.10	–
661	513072.09	2229157.35	Метод спутниковых геодезических измерений (определений)	0.10	–
662	513072.69	2229157.63	Метод спутниковых геодезических измерений (определений)	0.10	–
663	513067.20	2229170.00	Метод спутниковых геодезических измерений (определений)	0.10	–
660	513065.16	2229172.43	Метод спутниковых геодезических измерений (определений)	0.10	–
–	–	–	–	–	–
664	513077.68	2228984.96	Метод спутниковых геодезических измерений (определений)	0.10	–
665	513074.06	2228983.26	Метод спутниковых геодезических измерений (определений)	0.10	–
666	513066.76	2228998.68	Метод спутниковых геодезических измерений (определений)	0.10	–
667	513055.65	2228993.28	Метод спутниковых геодезических измерений (определений)	0.10	–
668	513038.28	2229025.62	Метод спутниковых	0.10	–

			геодезических измерений (определений)		
669	513034.73	2229025.79	Метод спутниковых геодезических измерений (определений)	0.10	–
670	513026.49	2229022.61	Метод спутниковых геодезических измерений (определений)	0.10	–
671	513022.00	2229031.82	Метод спутниковых геодезических измерений (определений)	0.10	–
672	513016.13	2229040.76	Метод спутниковых геодезических измерений (определений)	0.10	–
673	512993.78	2229029.79	Метод спутниковых геодезических измерений (определений)	0.10	–
674	512995.15	2229014.45	Метод спутниковых геодезических измерений (определений)	0.10	–
675	512998.83	2229006.10	Метод спутниковых геодезических измерений (определений)	0.10	–
676	513004.55	2228996.16	Метод спутниковых геодезических измерений (определений)	0.10	–
677	512978.81	2228980.34	Метод спутниковых геодезических измерений (определений)	0.10	–
678	512973.22	2228980.13	Метод спутниковых геодезических измерений (определений)	0.10	–
679	512969.24	2228979.06	Метод спутниковых геодезических измерений (определений)	0.10	–
680	512980.76	2228978.91	Метод спутниковых геодезических измерений (определений)	0.10	–
681	512983.09	2228975.00	Метод спутниковых геодезических измерений (определений)	0.10	–
682	512992.05	2228978.45	Метод спутниковых геодезических измерений (определений)	0.10	–
683	513023.73	2228978.47	Метод спутниковых геодезических измерений (определений)	0.10	–
684	513045.43	2228935.24	Метод спутниковых геодезических измерений (определений)	0.10	–
685	513061.21	2228942.57	Метод спутниковых геодезических	0.10	–

			измерений (определений)		
686	513076.95	2228951.69	Метод спутниковых геодезических измерений (определений)	0.10	–
687	513084.52	2228954.18	Метод спутниковых геодезических измерений (определений)	0.10	–
688	513090.83	2228957.66	Метод спутниковых геодезических измерений (определений)	0.10	–
664	513077.68	2228984.96	Метод спутниковых геодезических измерений (определений)	0.10	–
–	–	–	–	–	–
689	512953.60	2228977.04	Метод спутниковых геодезических измерений (определений)	0.10	–
690	512939.30	2228976.93	Метод спутниковых геодезических измерений (определений)	0.10	–
691	512937.28	2228975.90	Метод спутниковых геодезических измерений (определений)	0.10	–
692	512942.56	2228974.17	Метод спутниковых геодезических измерений (определений)	0.10	–
689	512953.60	2228977.04	Метод спутниковых геодезических измерений (определений)	0.10	–
–	–	–	–	–	–
693	512928.19	2228978.38	Метод спутниковых геодезических измерений (определений)	0.10	–
694	512930.44	2228974.64	Метод спутниковых геодезических измерений (определений)	0.10	–
695	512932.15	2228975.52	Метод спутниковых геодезических измерений (определений)	0.10	–
693	512928.19	2228978.38	Метод спутниковых геодезических измерений (определений)	0.10	–
–	–	–	–	–	–
696	512920.62	2228987.14	Метод спутниковых геодезических измерений (определений)	0.10	–
697	512917.28	2228983.36	Метод спутниковых геодезических измерений (определений)	0.10	–
698	512921.00	2228981.79	Метод спутниковых геодезических измерений (определений)	0.10	–

699	512923.81	2228981.81	Метод спутниковых геодезических измерений (определений)	0.10	–
696	512920.62	2228987.14	Метод спутниковых геодезических измерений (определений)	0.10	–
–	–	–	–	–	–
700	512910.77	2228983.95	Метод спутниковых геодезических измерений (определений)	0.10	–
701	512908.73	2228984.22	Метод спутниковых геодезических измерений (определений)	0.10	–
702	512907.78	2228983.58	Метод спутниковых геодезических измерений (определений)	0.10	–
703	512901.74	2228974.54	Метод спутниковых геодезических измерений (определений)	0.10	–
704	512893.13	2228959.56	Метод спутниковых геодезических измерений (определений)	0.10	–
705	512892.20	2228957.06	Метод спутниковых геодезических измерений (определений)	0.10	–
706	512891.82	2228952.80	Метод спутниковых геодезических измерений (определений)	0.10	–
707	512887.53	2228951.00	Метод спутниковых геодезических измерений (определений)	0.10	–
708	512878.18	2228935.70	Метод спутниковых геодезических измерений (определений)	0.10	–
709	512870.58	2228922.77	Метод спутниковых геодезических измерений (определений)	0.10	–
710	512841.83	2228877.83	Метод спутниковых геодезических измерений (определений)	0.10	–
711	512846.34	2228878.94	Метод спутниковых геодезических измерений (определений)	0.10	–
712	512887.40	2228940.47	Метод спутниковых геодезических измерений (определений)	0.10	–
713	512900.09	2228958.57	Метод спутниковых геодезических измерений (определений)	0.10	–
714	512899.56	2228961.30	Метод спутниковых геодезических измерений (определений)	0.10	–

715	512909.16	2228975.54	Метод спутниковых геодезических измерений (определений)	0.10	–
716	512914.19	2228982.50	Метод спутниковых геодезических измерений (определений)	0.10	–
700	512910.77	2228983.95	Метод спутниковых геодезических измерений (определений)	0.10	–

3. Сведения о характерных точках части (частей) границы объекта

Обозначение характерных точек части границы	Координаты, м		Метод определения координат характерной точки	Средняя квадратическая погрешность положения характерной точки (M_t), м	Описание обозначения точки на местности (при наличии)
	X	Y			
1	2	3	4	5	6
–	–	–	–	–	–

Схема расположения границ публичного сервитута для эксплуатации объекта электросетевого хозяйства

«Электросетевой комплекс Подстанция 110/6кВ «Балатовская» (КЛ-6 кВ ф. Пермстрой, ф.РМЦ от РП-15, ф.Свиязева-1 от РП-36, ф.Свиязева-2 от РП-36, ф.КЭЧ-1 от РП-36, ф.Ттранзит-21, ф.Ттранзит-22, ф.КЭЧ-2 от РП-36, ф.Юность от РП-36, ф.Роща от РП-26, ТП-7234, ТП-7232, РП-15, ТП-7231, РП-36)»

(наименование объекта)

План границ объекта

Обзорная схема границ объекта

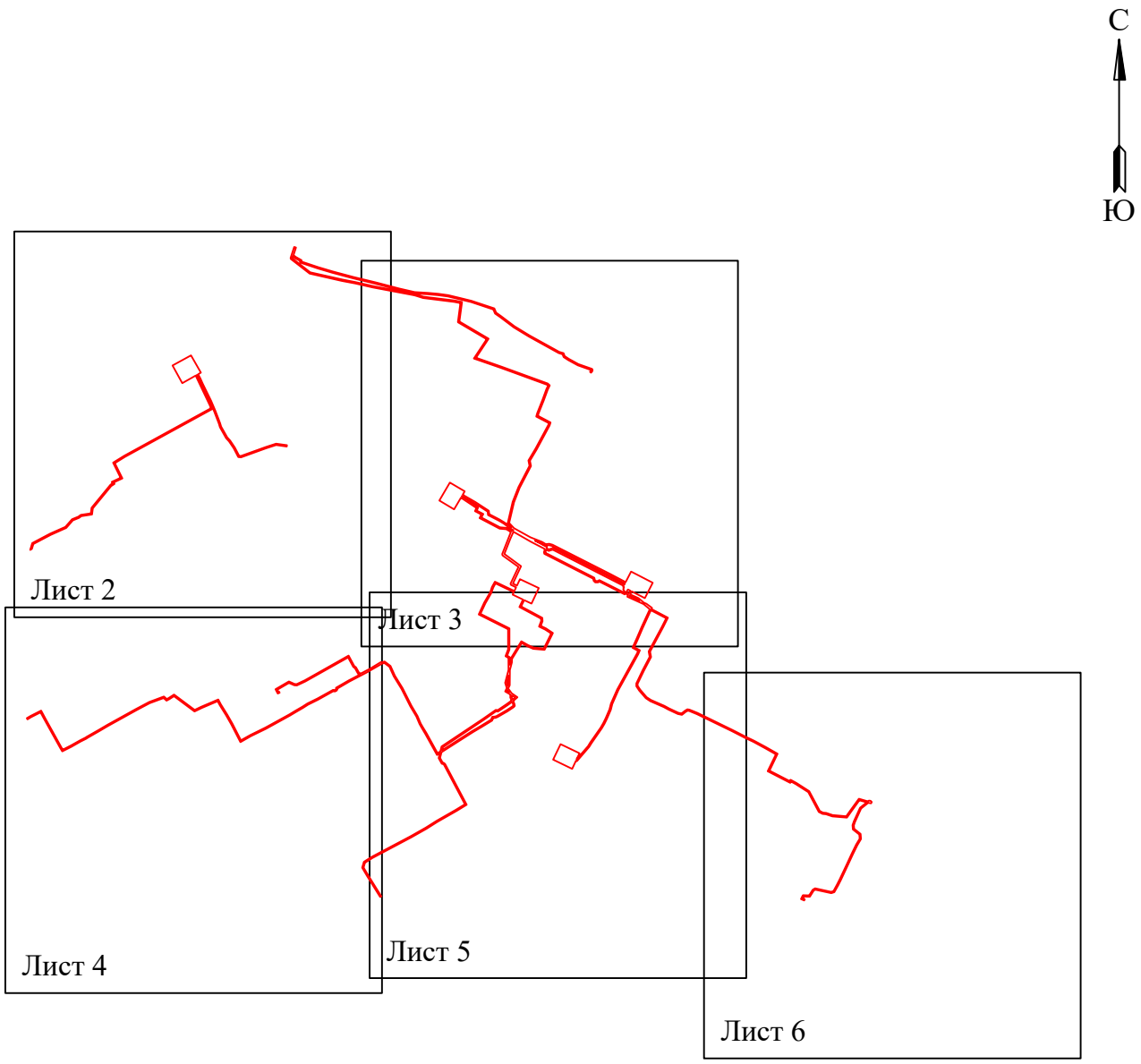

Условные обозначения:

- граница устанавливаемого публичного сервитута

Схема расположения границ публичного сервитута
для эксплуатации объекта электросетевого хозяйства
«Электросетевой комплекс Подстанция 110/6кВ «Балатовская» (КЛ-6 кВ ф. Пермстрой, ф.РМЦ от РП-15, ф.Свиязева-1 от РП-36, ф.Свиязева-2 от РП-36, ф.КЭЧ-1 от РП-36, ф.Ттранзит-21, ф.Ттранзит-22, ф.КЭЧ-2 от РП-36, ф.Юность от РП-36, ф.Роща от РП-26, ТП-7234, ТП-7232, РП-15, ТП-7231, РП-36)»

(наименование объекта)

План границ объекта

Используемые условные знаки и обозначения:

Масштаб 1:2000

Лист 2 из 6

- ● 1 - обозначение характерной точки границы устанавливаемого публичного сервитута
- границы земельных участков, попадающих в зону публичного сервитута
- граница кадастрового квартала
- 59:01:3810290 - номер кадастрового квартала
- граница устанавливаемого публичного сервитута
- г. Пермь - наименование населенного пункта
- ось линии, контур объекта

Схема расположения границ публичного сервитута
для эксплуатации объекта электросетевого хозяйства
«Электросетевой комплекс Подстанция 110/6кВ «Балатовская» (КЛ-6 кВ ф. Пермстрой, ф.РМЦ от РП-15, ф.Свиязева-1 от РП-36, ф.Свиязева-2 от РП-36, ф.КЭЧ-1 от РП-36, ф.Ттранзит-21, ф.Ттранзит-22, ф.КЭЧ-2 от РП-36, ф.Юность от РП-36, ф.Роща от РП-26, ТП-7234, ТП-7232, РП-15, ТП-7231, РП-36)»

(наименование объекта)

План границ объекта

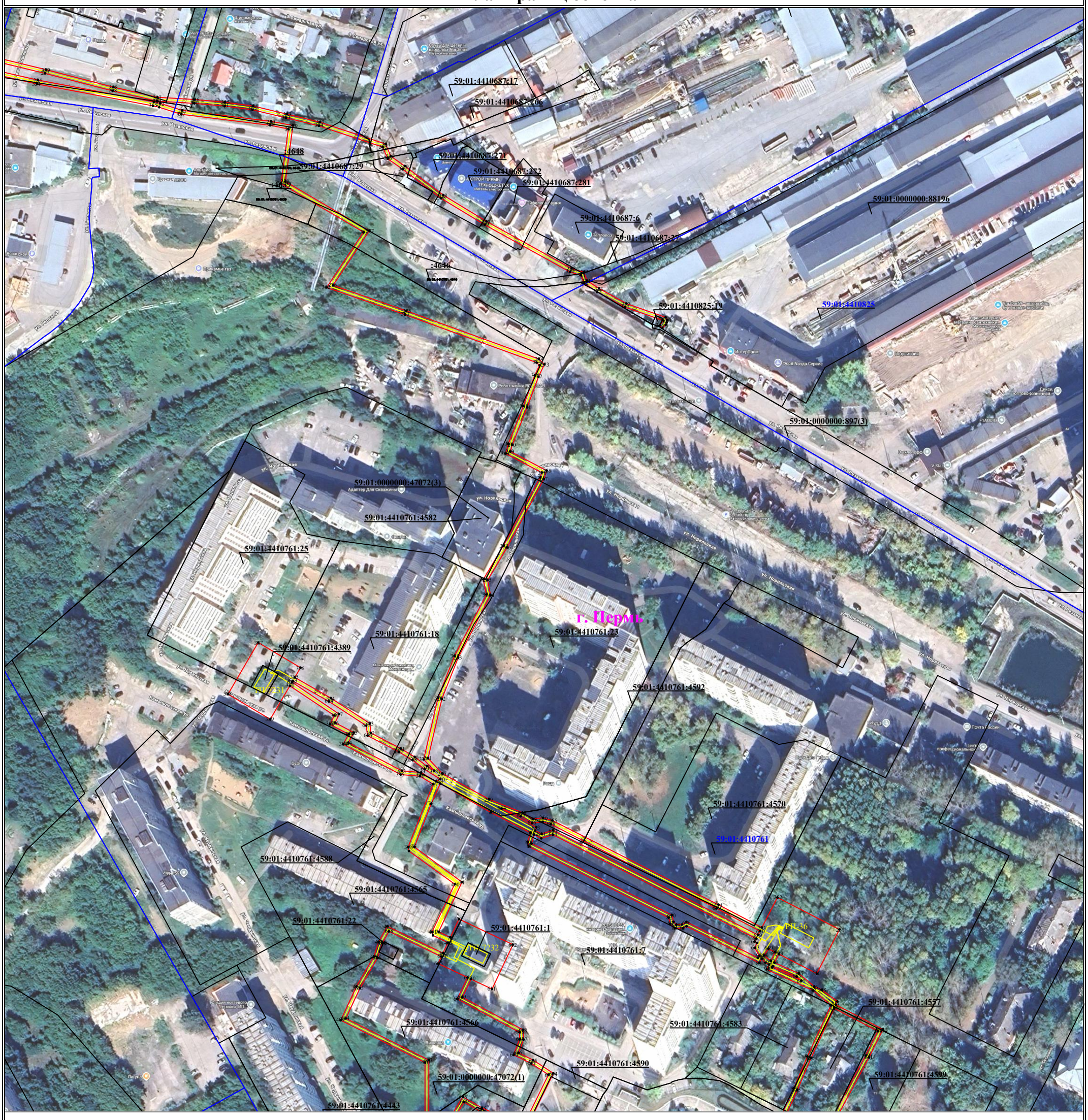

Используемые условные знаки и обозначения:

Масштаб 1:2000

Лист 3 из 6

- ● 1 — обозначение характерной точки границы устанавливаемого публичного сервитута
- границы земельных участков, попадающих в зону публичного сервитута
- граница кадастрового квартала
- 59:01:3810290 — номер кадастрового квартала
- граница устанавливаемого публичного сервитута
- г. Пермь — наименование населенного пункта
- ось линии, контур объекта

Схема расположения границ публичного сервитута
для эксплуатации объекта электросетевого хозяйства
«Электросетевой комплекс Подстанция 110/6кВ «Балатовская» (КЛ-6 кВ ф. Пермстрой, ф.РМЦ от РП-15, ф.Свиязева-1 от РП-36, ф.Свиязева-2 от РП-36, ф.КЭЧ-1 от РП-36, ф.Ттранзит-21, ф.Ттранзит-22, ф.КЭЧ-2 от РП-36, ф.Юность от РП-36, ф.Роща от РП-26, ТП-7234, ТП-7232, РП-15, ТП-7231, РП-36)»
(наименование объекта)

План границ объекта

Используемые условные знаки и обозначения:

Масштаб 1:2000

Лист 4 из 6

- ● 1 — **- обозначение характерной точки границы устанавливаемого публичного сервитута**
- **- границы земельных участков, попадающих в зону публичного сервитута**
- **- граница кадастрового квартала**
- 59:01:3810290 — **- номер кадастрового квартала**
- **- граница устанавливаемого публичного сервитута**
- г. Пермь — **- наименование населенного пункта**
- **- ось линии, контур объекта**

Схема расположения границ публичного сервитута
для эксплуатации объекта электросетевого хозяйства
«Электросетевой комплекс Подстанция 110/6кВ «Балатовская» (КЛ-6 кВ ф. Пермстрой, ф.РМЦ от РП-15, ф.Свиязева-1 от РП-36, ф.Свиязева-2 от РП-36, ф.КЭЧ-1 от РП-36, ф.Ттранзит-21, ф.Ттранзит-22, ф.КЭЧ-2 от РП-36, ф.Юность от РП-36, ф.Роща от РП-26, ТП-7234, ТП-7232, РП-15, ТП-7231, РП-36)»

(наименование объекта)

План границ объекта

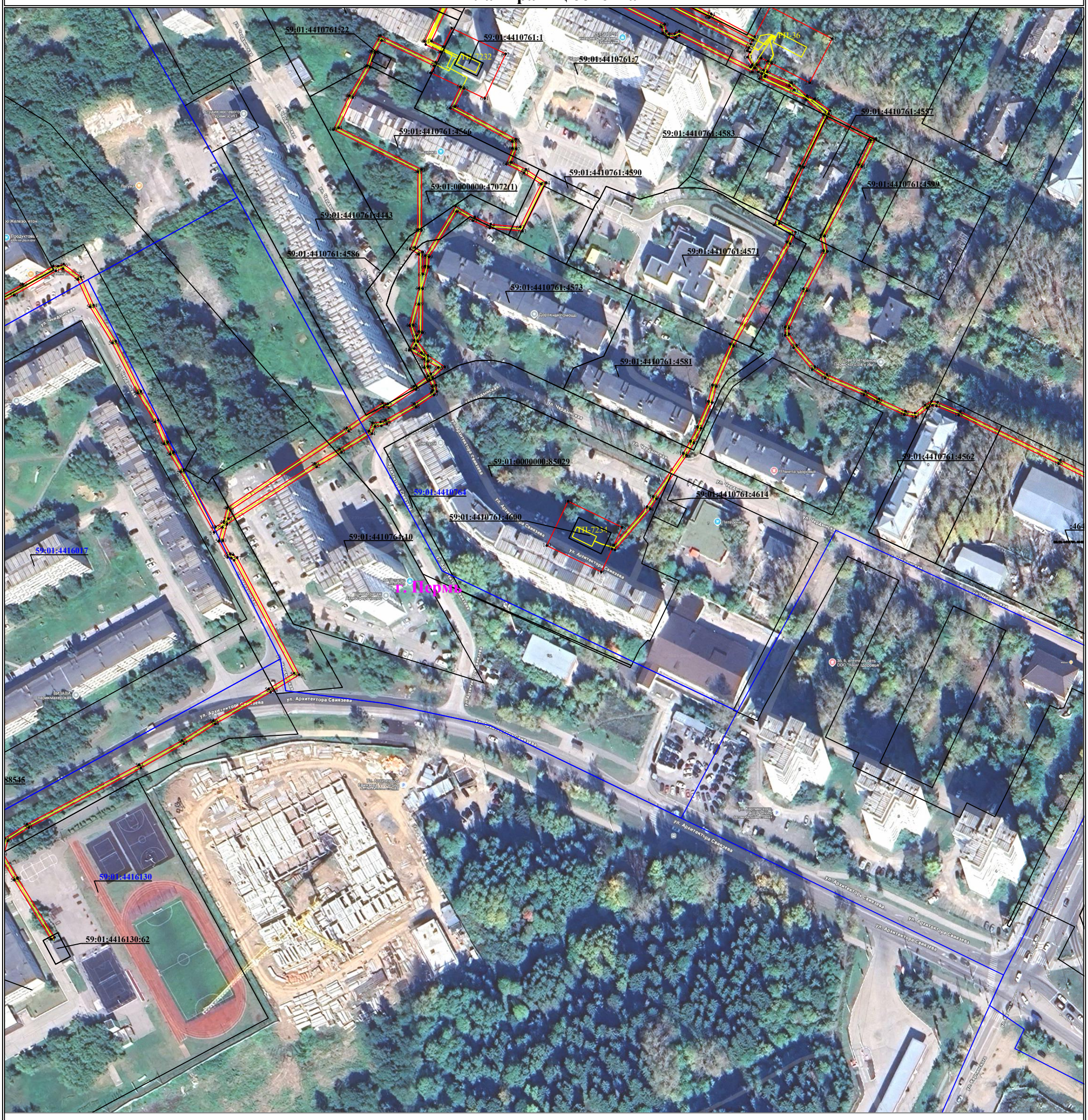

Используемые условные знаки и обозначения:

Масштаб 1:2000

Лист 5 из 6

- ● 1 — обозначение характерной точки границы устанавливаемого публичного сервитута
- границы земельных участков, попадающих в зону публичного сервитута
- граница кадастрового квартала
- 59:01:3810290 — номер кадастрового квартала
- граница устанавливаемого публичного сервитута
- г. Пермь — наименование населенного пункта
- ось линии, контур объекта

Схема расположения границ публичного сервитута
для эксплуатации объекта электросетевого хозяйства
«Электросетевой комплекс Подстанция 110/6кВ «Балатовская» (КЛ-6 кВ ф. Пермстрой, ф.РМЦ от РП-15, ф.Свиязева-1 от РП-36, ф.Свиязева-2 от РП-36, ф.КЭЧ-1 от РП-36, ф.Ттранзит-21, ф.Ттранзит-22, ф.КЭЧ-2 от РП-36, ф.Юность от РП-36, ф.Роща от РП-26, ТП-7234, ТП-7232, РП-15, ТП-7231, РП-36)»
(наименование объекта)

План границ объекта

Используемые условные знаки и обозначения:

Масштаб 1:2000

Лист 6 из 6

- ● 1 — обозначение характерной точки границы устанавливаемого публичного сервитута
- границы земельных участков, попадающих в зону публичного сервитута
- граница кадастрового квартала
- 59:01:3810290 — номер кадастрового квартала
- граница устанавливаемого публичного сервитута
- г. Пермь — наименование населенного пункта
- ось линии, контур объекта

ГРАФИЧЕСКОЕ ОПИСАНИЕ
местоположения границ публичного сервитута

Публичный сервитут под объект: "Строительство участка ВЛ 0,4 кВ от ближайшей опоры ВЛ 0,4 кВ от ТП-1769, установка оборудования учета э/э на опоре ВЛ 0,4 кВ для электроснабжения гаража по адресу: Пермский край, г. Пермь, ГСК 31 (Кир) тер, бокс 4А (кад. номер зем. участка 59:01:1713297:1434)"

(наименование объекта, местоположение границ которого описано (далее - объект)

Раздел 1

Сведения об объекте		
N п/п	Характеристики объекта	Описание характеристик
1	2	3
1	Местоположение объекта	Пермский край, Пермь г
2	Площадь объекта ± величина погрешности определения площади (Р ± ΔР), м²	1484 ± 13
3	Иные характеристики объекта	1. Публичный сервитут под объект: "Строительство участка ВЛ 0,4 кВ от ближайшей опоры ВЛ 0,4 кВ от ТП-1769, установка оборудования учета э/э на опоре ВЛ 0,4 кВ для электроснабжения гаража по адресу: Пермский край, г. Пермь, ГСК 31 (Кир) тер, бокс 4А (кад. номер зем. участка 59:01:1713297:1434)" 2. Цель установления публичного сервитута: Размещение объектов электросетевого хозяйства, тепловых сетей, водопроводных сетей, сетей водоотведения, линий и сооружений связи, линейных объектов системы газоснабжения, нефтепроводов и нефтепродуктопроводов, их неотъемлемых технологических частей, если указанные объекты являются объектами федерального, регионального или местного значения, либо необходимы для организации электро-, газо-, тепло-, водоснабжения населения и водоотведения, подключения (технологического присоединения) к сетям инженерно-технического обеспечения, либо переносятся в связи с изъятием земельных участков, на которых они ранее располагались, для государственных или муниципальных нужд (далее также - инженерные сооружения) 3. Срок публичного сервитута: Продолжительность: 49 лет 4. Описание иной цели: Публичный сервитут в целях подключения (технологического присоединения) к сетям инженерно-технического обеспечения "Строительство участка ВЛ 0,4 кВ от ближайшей опоры ВЛ 0,4 кВ от ТП-1769, установка оборудования учета э/э на опоре ВЛ 0,4 кВ для электроснабжения гаража по адресу: Пермский край, г. Пермь, ГСК 31 (Кир) тер, бокс 4А (кад. номер зем. участка 59:01:1713297:1434)"; правообладатель публичного сервитута - ПУБЛИЧНОЕ АКЦИОНЕРНОЕ ОБЩЕСТВО "РОССЕТИ УРАЛ", ОГРН 1056604000970, ИНН 6671163413, почтовый адрес: г. Пермь, Комсомольский проспект, 48, адресе эл. почты - perm@rosseti-ural.ru, pe-pges@rosseti-ural.ru, срок на 49 лет

Раздел 2

Сведения о местоположении границ объекта					
1. Система координат МСК-59, зона 2					
2. Сведения о характерных точках границ объекта					
Обозначение характерных точек границ	Координаты, м		Метод определения координат характерной точки	Средняя квадратическая погрешность положения характерной точки (Mt), м	Описание обозначения точки на местности (при наличии)
	X	Y			
1	2	3	4	5	6
1	518136.44	2214751.32	Аналитический метод	0.1	-
2	518135.16	2214752.69	Аналитический метод	0.1	-
3	518138.97	2214756.18	Аналитический метод	0.1	-
4	518142.31	2214759.27	Аналитический метод	0.1	-
5	518143.40	2214758.09	Аналитический метод	0.1	-
6	518161.13	2214775.35	Аналитический метод	0.1	-
7	518179.63	2214755.34	Аналитический метод	0.1	-
8	518180.36	2214756.02	Аналитический метод	0.1	-
9	518183.26	2214752.90	Аналитический метод	0.1	-
10	518186.17	2214749.66	Аналитический метод	0.1	-
11	518189.06	2214746.53	Аналитический метод	0.1	-
12	518188.40	2214745.92	Аналитический метод	0.1	-
13	518208.92	2214723.93	Аналитический метод	0.1	-
14	518211.71	2214721.00	Аналитический метод	0.1	-
15	518212.36	2214721.58	Аналитический метод	0.1	-
16	518215.07	2214718.71	Аналитический метод	0.1	-
17	518217.99	2214715.63	Аналитический метод	0.1	-
18	518217.36	2214715.06	Аналитический метод	0.1	-
19	518243.13	2214687.98	Аналитический метод	0.1	-
20	518244.58	2214689.36	Аналитический метод	0.1	-
21	518246.03	2214690.74	Аналитический метод	0.1	-
22	518211.84	2214726.67	Аналитический метод	0.1	-
23	518185.48	2214754.92	Аналитический метод	0.1	-
24	518161.27	2214781.07	Аналитический метод	0.1	-
25	518127.22	2214747.93	Аналитический метод	0.1	-
26	518090.36	2214712.91	Аналитический метод	0.1	-
27	518058.94	2214682.08	Аналитический метод	0.1	-
28	518024.35	2214646.67	Аналитический метод	0.1	-
29	517993.86	2214615.84	Аналитический метод	0.1	-
30	517982.70	2214593.01	Аналитический метод	0.1	-
31	517984.50	2214592.13	Аналитический метод	0.1	-
32	517986.30	2214591.25	Аналитический метод	0.1	-
33	517997.16	2214613.50	Аналитический метод	0.1	-
34	518027.21	2214643.87	Аналитический метод	0.1	-
35	518061.78	2214679.26	Аналитический метод	0.1	-
36	518093.14	2214710.03	Аналитический метод	0.1	-
37	518130.00	2214745.05	Аналитический метод	0.1	-
1	518136.44	2214751.32	Аналитический метод	0.1	-

3. Сведения о характерных точках части (частей) границы объекта					
Обозначение характерных точек части границы	Координаты, м		Метод определения координат характерной точки	Средняя квадратическая погрешность положения характерной точки (Mt), м	Описание обозначения точки на местности (при наличии)
	X	Y			
1	2	3	4	5	6
-	-	-	-	-	-

Раздел 4

Схема границ сервитута

Масштаб 1:1800

Используемые условные знаки и обозначения:

●	Характерная точка границы объекта
1	Надписи номеров характерных точек границы объекта
	Граница объекта
59:01:4410159	Обозначение кадастрового квартала
:1	Надписи кадастрового номера земельного участка
	Проектное местоположение инженерного сооружения
	Граница декларированного земельного участка (граница отображена по сведениям Администрации города Перми)

ГРАФИЧЕСКОЕ ОПИСАНИЕ
местоположения границ населенных пунктов, территориальных зон, особо охраняемых природных территорий, зон с особыми условиями использования территории

Публичный сервитут объекта: "Строительство ЛЭП 6кВ от РУ 6 кВ РП-90, ЛЭП 6 кВ от ВЛ 6 кВ Водозабор ПС 35 кВ Первомайская; Реконструкция РУ 6 кВ РП-90 (Ячейки 6 кВ) для электроснабжения складского здания/помещение по адресу: Пермский край, г. Пермь, ж.р. Верхние Мулы, уч №1 (кад.номер зем.участка 59:01:4616058:148)"

(наименование объекта, местоположение границ которого описано (далее - объект)

Раздел 1

Сведения об объекте		
N п/п	Характеристики объекта	Описание характеристик
1	2	3
1	Местоположение объекта	Пермский край, Пермский г.о., Пермь г.
2	Площадь объекта ± величина погрешности определения площади (Р ± ΔР), м²	1731 ± 15
3	Иные характеристики объекта	1. Цель установления публичного сервитута: Размещение объектов электросетевого хозяйства, тепловых сетей, водопроводных сетей, сетей водоотведения, линий и сооружений связи, линейных объектов системы газоснабжения, нефтепроводов и нефтепродуктопроводов, их неотъемлемых технологических частей, если указанные объекты являются объектами федерального, регионального или местного значения, либо необходимы для организации электро-, газо-, тепло-, водоснабжения населения и водоотведения, подключения (технологического присоединения) к сетям инженерно-технического обеспечения, либо переносятся в связи с изъятием земельных участков, на которых они ранее располагались, для государственных или муниципальных нужд (далее также - инженерные сооружения) Описание иной цели: Публичный сервитут. Цель использования: Строительство ЛЭП 6кВ от РУ 6 кВ РП-90, ЛЭП 6 кВ от ВЛ 6 кВ Водозабор ПС 35 кВ Первомайская; Реконструкция РУ 6 кВ РП-90 (Ячейки 6 кВ) для электроснабжения складского здания/помещение по адресу: Пермский край, г. Пермь, ж.р. Верхние Мулы, уч №1 (кад.номер зем.участка 59:01:4616058:148). Срок установления сервитута - 49 лет.

Раздел 2

Сведения о местоположении границ объекта					
1. Система координат МСК-59, зона 2					
2. Сведения о характерных точках границ объекта					
Обозначение характерных точек границ	Координаты, м		Метод определения координат характерной точки	Средняя квадратическая погрешность положения характерной точки (Mt), м	Описание обозначения точки на местности (при наличии)
	X	Y			
1	2	3	4	5	6
1	511185.73	2224752.51	Метод спутниковых геодезических измерений (определений)	0.1	-
2	511189.76	2224752.42	Метод спутниковых геодезических	0.1	-

Сведения о местоположении границ объекта					
1. Система координат МСК-59, зона 2					
2. Сведения о характерных точках границ объекта					
Обозначение характерных точек границ	Координаты, м		Метод определения координат характерной точки	Средняя квадратическая погрешность положения характерной точки (Mt), м	Описание обозначения точки на местности (при наличии)
	X	Y			
			измерений (определений)		
3	511190.15	2224746.52	Метод спутниковых геодезических измерений (определений)	0.1	-
4	511191.01	2224611.39	Метод спутниковых геодезических измерений (определений)	0.1	-
5	511190.53	2224586.38	Метод спутниковых геодезических измерений (определений)	0.1	-
6	511190.83	2224557.02	Метод спутниковых геодезических измерений (определений)	0.1	-
7	511196.71	2224548.54	Метод спутниковых геодезических измерений (определений)	0.1	-
8	511238.68	2224548.84	Метод спутниковых геодезических измерений (определений)	0.1	-
9	511238.70	2224543.02	Метод спутниковых геодезических измерений (определений)	0.1	-
10	511234.66	2224543.07	Метод спутниковых геодезических измерений (определений)	0.1	-
11	511234.67	2224544.79	Метод спутниковых геодезических измерений (определений)	0.1	-
12	511195.68	2224544.53	Метод спутниковых геодезических измерений (определений)	0.1	-
13	511195.67	2224544.53	Метод спутниковых геодезических измерений (определений)	0.1	-
14	511194.67	2224544.80	Метод спутниковых геодезических измерений (определений)	0.1	-
15	511194.03	2224545.39	Метод спутниковых геодезических измерений (определений)	0.1	-

Сведения о местоположении границ объекта					
1. Система координат МСК-59, зона 2					
2. Сведения о характерных точках границ объекта					
Обозначение характерных точек границ	Координаты, м		Метод определения координат характерной точки	Средняя квадратическая погрешность положения характерной точки (Mt), м	Описание обозначения точки на местности (при наличии)
	X	Y			
16	511187.20	2224555.25	Метод спутниковых геодезических измерений (определений)	0.1	-
17	511186.84	2224556.37	Метод спутниковых геодезических измерений (определений)	0.1	-
18	511186.53	2224586.39	Метод спутниковых геодезических измерений (определений)	0.1	-
19	511187.01	2224611.40	Метод спутниковых геодезических измерений (определений)	0.1	-
20	511186.15	2224746.32	Метод спутниковых геодезических измерений (определений)	0.1	-
1	511185.73	2224752.51	Метод спутниковых геодезических измерений (определений)	0.1	-
					-
21	511060.86	2224830.51	Метод спутниковых геодезических измерений (определений)	0.1	-
22	511060.87	2224827.47	Метод спутниковых геодезических измерений (определений)	0.1	-
23	511128.72	2224827.15	Метод спутниковых геодезических измерений (определений)	0.1	-
24	511128.87	2224808.68	Метод спутниковых геодезических измерений (определений)	0.1	-
25	511181.83	2224808.14	Метод спутниковых геодезических измерений (определений)	0.1	-
26	511185.57	2224754.88	Метод спутниковых геодезических измерений (определений)	0.1	-
27	511189.59	2224754.86	Метод спутниковых геодезических измерений (определений)	0.1	-
28	511189.58	2224755.04	Метод спутниковых	0.1	-

Сведения о местоположении границ объекта					
1. Система координат МСК-59, зона 2					
2. Сведения о характерных точках границ объекта					
Обозначение характерных точек границ	Координаты, м		Метод определения координат характерной точки	Средняя квадратическая погрешность положения характерной точки (Mt), м	Описание обозначения точки на местности (при наличии)
	X	Y			
			геодезических измерений (определений)		
29	511185.42	2224812.26	Метод спутниковых геодезических измерений (определений)	0.1	-
30	511132.55	2224812.51	Метод спутниковых геодезических измерений (определений)	0.1	-
31	511132.50	2224828.29	Метод спутниковых геодезических измерений (определений)	0.1	-
32	511132.46	2224830.47	Метод спутниковых геодезических измерений (определений)	0.1	-
33	511062.61	2224830.47	Метод спутниковых геодезических измерений (определений)	0.1	-
21	511060.86	2224830.51	Метод спутниковых геодезических измерений (определений)	0.1	-

3. Сведения о характерных точках части (частей) границы объекта					
Обозначение характерных точек части границы	Координаты, м		Метод определения координат характерной точки	Средняя квадратическая погрешность положения характерной точки (Mt), м	Описание обозначения точки на местности (при наличии)
	X	Y			
1	2	3	4	5	6
-	-	-	-	-	-

Раздел 3

Сведения о местоположении измененных (уточненных) границ объекта							
1. Система координат МСК-59, зона 2							
2. Сведения о характерных точках границ объекта							
Обозначение характерных точек границ	Существующие координаты, м		Измененные (уточненные) координаты, м		Метод определения координат характерной точки	Средняя квадратическая погрешность положения характерной точки (Mt), м	Описание обозначения точки на местности (при наличии)
	X	Y	X	Y			
1	2	3	4	5	6	7	8
-	-	-	-	-	-	-	-

3. Сведения о характерных точках части (частей) границы объекта							
Обозначение характерных точек части границы	Существующие координаты, м		Измененные (уточненные) координаты, м		Метод определения координат характерной точки	Средняя квадратическая погрешность положения характерной точки (Mt), м	Описание обозначения точки на местности (при наличии)
	X	Y	X	Y			
1	2	3	4	5	6	7	8
-	-	-	-	-	-	-	-

Раздел 4

План границ объекта

Обзорная схема границ объекта

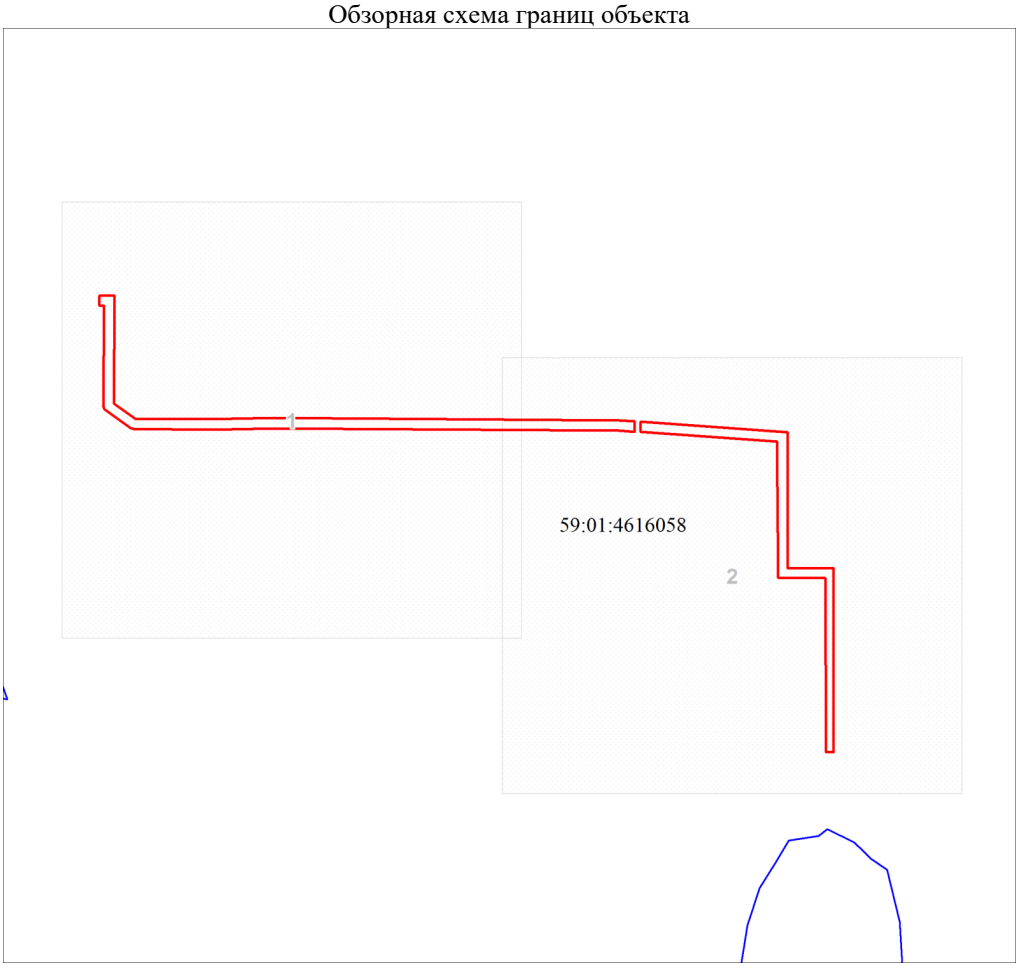

Масштаб 1:1944

Используемые условные знаки и обозначения:

●1	Характерная точка границы публичного сервитута
	Проектные границы публичного сервитута
	Объект капитального строительства
:2	Границы и номер земельных участков, сведения о которых внесены в ЕГРН
59:32:1790001	Обозначение кадастрового квартала
	Проектируемый объект строительства (Строительство ЛЭП 6кВ от РУ 6 кВ РП-90, ЛЭП 6 кВ от ВЛ 6 кВ Водозабор ПС 35 кВ Первомайская; Реконструкция РУ 6 кВ РП-90 (Ячейки 6 кВ) для электроснабжения складского здания/помещение по адресу: Пермский край, г. Пермь, ж.р. Верхние Мулы, уч №1 (кад.номер зем.участка 59:01:4616058:148
	Зона занимаемая проектируемым объектом

Подпись_____ Протопопова Е. А. Дата 09 сентября 2026 г.

Место для оттиска печати (при наличии) лица, составившего описание местоположения границ объекта

Раздел 4

План границ объекта

Выносной лист № 1

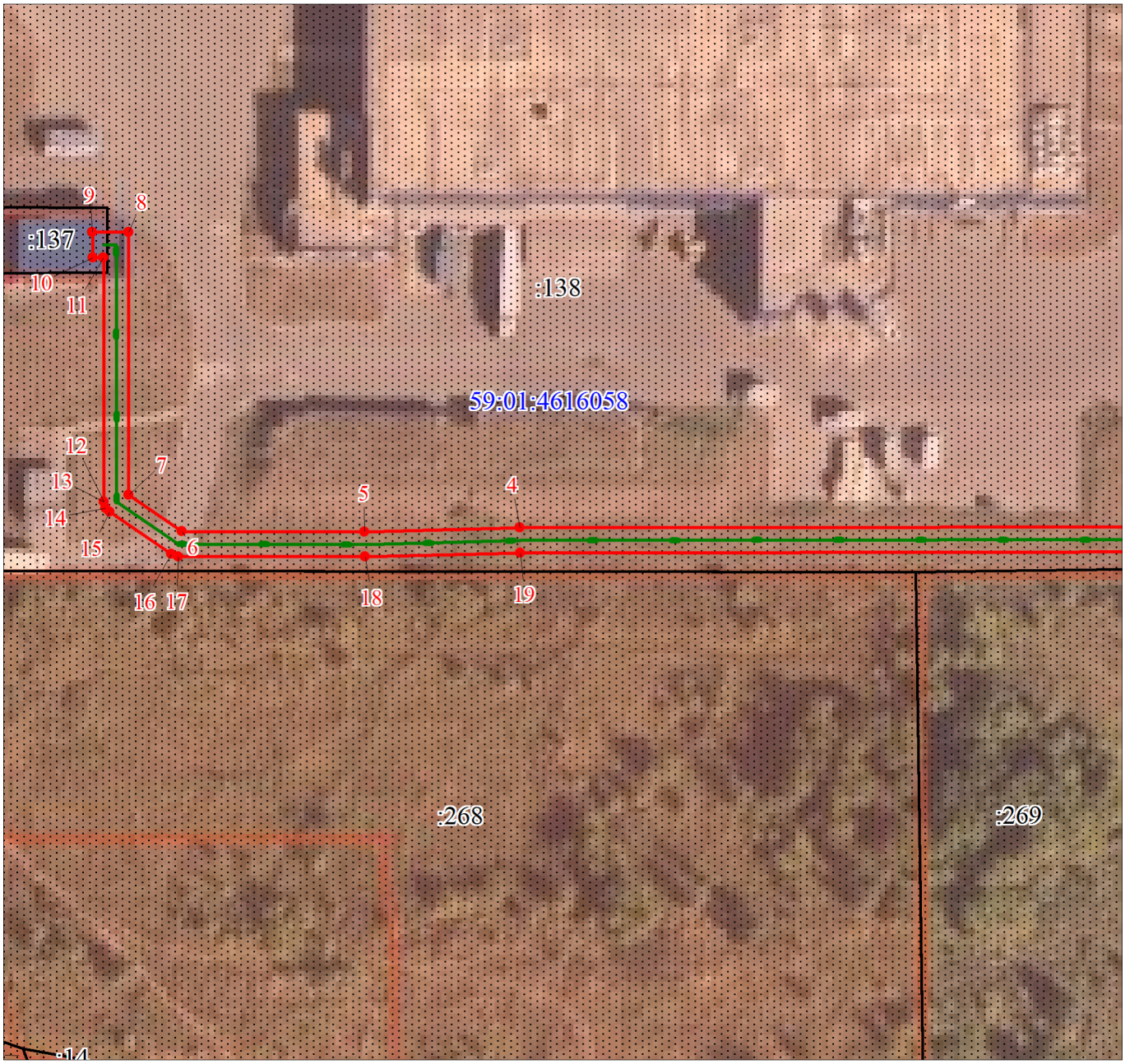

Масштаб 1:1000

Используемые условные знаки и обозначения:

Условные обозначения представлены на листе 6

Подпись_____ Протопопова Е. А. Дата 09 сентября 2026 г.

Место для оттиска печати (при наличии) лица, составившего описание местоположения границ объекта

Раздел 4

План границ объекта

Выносной лист № 2

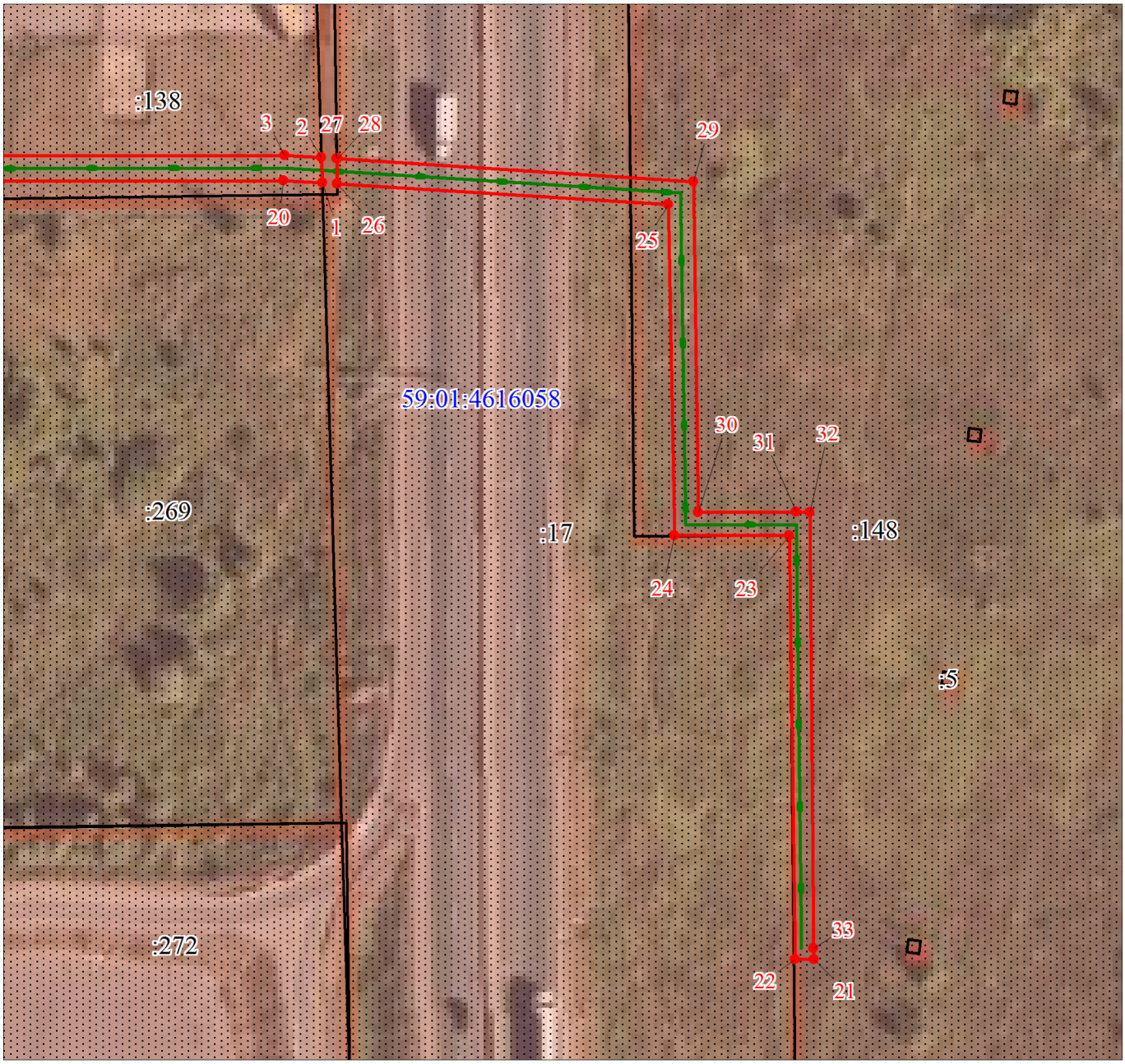

Масштаб 1:1000

Используемые условные знаки и обозначения:

Условные обозначения представлены на листе 6

Подпись_____ Протопопова Е. А. Дата 09 сентября 2026 г.

Место для оттиска печати (при наличии) лица, составившего описание местоположения границ объекта

ГРАФИЧЕСКОЕ ОПИСАНИЕ

местоположения границ публичного сервитута

Электросетевой комплекс Подстанция 110/6кВ «Балатовская» (КЛ-6 кВ ф.Дорожный от РП-32, КЛ-6 кВ ф.Чердынская от РП-32, КЛ-6 кВ ф.Аптека от РП-32, КЛ-6 кВ ф.Леонова от РП-32, КЛ-6 кВ ф.Андронова от РП-32, КЛ-6 кВ ф.Глинки от РП-32, ТП-7233, ТП-7228, ТП-7132, ТП-7149, ТП-7152, ТП-7339, ТП-7338, ТП-7151, ТП-7146, ТП-7067, ТП-7150, ТП-7301, ТП-7337, ТП-7066)

(наименование объекта, местоположение границ которого описано (далее - объект)

Раздел 1

Сведения об объекте		
№ п/п	Характеристики объекта	Описание характеристик
1	2	3
1	Местоположение объекта	Пермский край, городской округ Пермский, город Пермь
2	Площадь объекта +/- величина погрешности определения площади (Р+/- Дельта Р)	25569 кв.м ± 34.11 кв.м
3	Иные характеристики объекта	Публичный сервитут устанавливается в целях эксплуатации объекта электросетевого хозяйства «Электросетевой комплекс Подстанция 110/6кВ «Балатовская» (КЛ-6 кВ ф.Дорожный от РП-32, КЛ-6 кВ ф.Чердынская от РП-32, КЛ-6 кВ ф.Аптека от РП-32, КЛ-6 кВ ф.Леонова от РП-32, КЛ-6 кВ ф.Андронова от РП-32, КЛ-6 кВ ф.Глинки от РП-32, ТП-7233, ТП-7228, ТП-7132, ТП-7149, ТП-7152, ТП-7339, ТП-7338, ТП-7151, ТП-7146, ТП-7067, ТП-7150, ТП-7301, ТП-7337, ТП-7066)» (в соответствии со статьей 3.6 Федерального закона от 25 октября 2001 г. № 137-ФЗ «О введении в действие Земельного кодекса Российской Федерации»). Срок установления публичного сервитута - сорок девять лет (согласно п.1 ст. 39.45 ЗК РФ).

Раздел 2

Сведения о местоположении границ объекта

1. Система координат МСК-59, зона 2

2. Сведения о характерных точках границ объекта

Обозначение характерных точек границ	Координаты, м		Метод определения координат характерной точки	Средняя квадратическая погрешность положения характерной точки (M_t), м	Описание обозначения точки на местности (при наличии)
	X	Y			
1	2	3	4	5	6
Граница1(1)	–	–	–	–	–
1	512907.52	2227758.40	Метод спутниковых геодезических измерений (определений)	0.10	–
2	512908.54	2227760.13	Метод спутниковых геодезических измерений (определений)	0.10	–
3	512905.79	2227761.77	Метод спутниковых геодезических измерений	0.10	–

			(определений)		
4	512911.80	2227769.47	Метод спутниковых геодезических измерений (определений)	0.10	–
5	512912.93	2227770.45	Метод спутниковых геодезических измерений (определений)	0.10	–
6	512917.08	2227772.90	Метод спутниковых геодезических измерений (определений)	0.10	–
7	512923.24	2227781.78	Метод спутниковых геодезических измерений (определений)	0.10	–
8	512929.08	2227784.19	Метод спутниковых геодезических измерений (определений)	0.10	–
9	512976.03	2227805.03	Метод спутниковых геодезических измерений (определений)	0.10	–
10	513004.43	2227817.32	Метод спутниковых геодезических измерений (определений)	0.10	–
11	513021.58	2227825.68	Метод спутниковых геодезических измерений (определений)	0.10	–
12	513028.57	2227830.40	Метод спутниковых геодезических измерений (определений)	0.10	–
13	513029.68	2227832.08	Метод спутниковых геодезических измерений (определений)	0.10	–
14	513030.21	2227834.03	Метод спутниковых геодезических измерений (определений)	0.10	–
15	513030.76	2227840.28	Метод спутниковых геодезических измерений (определений)	0.10	–
16	513035.51	2227845.69	Метод спутниковых геодезических измерений (определений)	0.10	–
17	513040.08	2227851.30	Метод спутниковых геодезических измерений (определений)	0.10	–
18	513047.81	2227866.67	Метод спутниковых геодезических измерений (определений)	0.10	–
19	513062.25	2227892.15	Метод спутниковых геодезических измерений (определений)	0.10	–
20	513031.09	2227906.85	Метод спутниковых геодезических измерений (определений)	0.10	–

21	512990.55	2227929.83	Метод спутниковых геодезических измерений (определений)	0.10	–
22	512929.33	2227961.29	Метод спутниковых геодезических измерений (определений)	0.10	–
23	512927.71	2227966.55	Метод спутниковых геодезических измерений (определений)	0.10	–
24	512928.87	2227975.83	Метод спутниковых геодезических измерений (определений)	0.10	–
25	512931.86	2227981.17	Метод спутниковых геодезических измерений (определений)	0.10	–
26	512932.09	2227981.43	Метод спутниковых геодезических измерений (определений)	0.10	–
27	512936.25	2227980.42	Метод спутниковых геодезических измерений (определений)	0.10	–
28	512937.12	2227982.18	Метод спутниковых геодезических измерений (определений)	0.10	–
29	512934.47	2227984.82	Метод спутниковых геодезических измерений (определений)	0.10	–
30	512934.18	2227985.43	Метод спутниковых геодезических измерений (определений)	0.10	–
31	512942.68	2228001.96	Метод спутниковых геодезических измерений (определений)	0.10	–
32	512957.88	2228029.39	Метод спутниковых геодезических измерений (определений)	0.10	–
33	512959.54	2228029.28	Метод спутниковых геодезических измерений (определений)	0.10	–
34	512959.66	2228031.29	Метод спутниковых геодезических измерений (определений)	0.10	–
35	512956.74	2228031.46	Метод спутниковых геодезических измерений (определений)	0.10	–
36	512940.91	2228002.90	Метод спутниковых геодезических измерений (определений)	0.10	–
37	512931.96	2227985.48	Метод спутниковых геодезических измерений (определений)	0.10	–
38	512932.80	2227983.65	Метод спутниковых	0.10	–

			геодезических измерений (определений)		
39	512933.25	2227983.21	Метод спутниковых геодезических измерений (определений)	0.10	–
40	512931.51	2227983.63	Метод спутниковых геодезических измерений (определений)	0.10	–
41	512930.33	2227982.52	Метод спутниковых геодезических измерений (определений)	0.10	–
42	512926.93	2227976.47	Метод спутниковых геодезических измерений (определений)	0.10	–
43	512925.66	2227966.37	Метод спутниковых геодезических измерений (определений)	0.10	–
44	512927.67	2227959.90	Метод спутниковых геодезических измерений (определений)	0.10	–
45	512989.60	2227928.07	Метод спутниковых геодезических измерений (определений)	0.10	–
46	513030.16	2227905.07	Метод спутниковых геодезических измерений (определений)	0.10	–
47	513059.45	2227891.25	Метод спутниковых геодезических измерений (определений)	0.10	–
48	513046.05	2227867.61	Метод спутниковых геодезических измерений (определений)	0.10	–
49	513038.39	2227852.39	Метод спутниковых геодезических измерений (определений)	0.10	–
50	513033.98	2227846.98	Метод спутниковых геодезических измерений (определений)	0.10	–
51	513028.83	2227841.11	Метод спутниковых геодезических измерений (определений)	0.10	–
52	513028.23	2227834.38	Метод спутниковых геодезических измерений (определений)	0.10	–
53	513027.83	2227832.90	Метод спутниковых геодезических измерений (определений)	0.10	–
54	513027.12	2227831.83	Метод спутниковых геодезических измерений (определений)	0.10	–
55	513020.58	2227827.42	Метод спутниковых геодезических	0.10	–

			измерений (определений)		
56	513003.59	2227819.13	Метод спутниковых геодезических измерений (определений)	0.10	–
57	512975.23	2227806.86	Метод спутниковых геодезических измерений (определений)	0.10	–
58	512928.29	2227786.03	Метод спутниковых геодезических измерений (определений)	0.10	–
59	512921.93	2227783.40	Метод спутниковых геодезических измерений (определений)	0.10	–
60	512915.69	2227774.40	Метод спутниковых геодезических измерений (определений)	0.10	–
61	512911.75	2227772.08	Метод спутниковых геодезических измерений (определений)	0.10	–
62	512910.34	2227770.85	Метод спутниковых геодезических измерений (определений)	0.10	–
63	512903.66	2227762.29	Метод спутниковых геодезических измерений (определений)	0.10	–
64	512904.01	2227760.48	Метод спутниковых геодезических измерений (определений)	0.10	–
1	512907.52	2227758.40	Метод спутниковых геодезических измерений (определений)	0.10	–
Граница1(2)	–	–	–	–	–
65	512665.65	2228758.43	Метод спутниковых геодезических измерений (определений)	0.10	–
66	512630.99	2228780.26	Метод спутниковых геодезических измерений (определений)	0.10	–
67	512625.34	2228769.68	Метод спутниковых геодезических измерений (определений)	0.10	–
68	512598.05	2228784.19	Метод спутниковых геодезических измерений (определений)	0.10	–
69	512610.04	2228806.68	Метод спутниковых геодезических измерений (определений)	0.10	–
70	512637.34	2228792.17	Метод спутниковых геодезических измерений (определений)	0.10	–
71	512631.93	2228782.03	Метод спутниковых геодезических	0.10	–

			измерений (определений)		
72	512666.82	2228760.06	Метод спутниковых геодезических измерений (определений)	0.10	–
73	512680.13	2228749.25	Метод спутниковых геодезических измерений (определений)	0.10	–
74	512697.30	2228728.91	Метод спутниковых геодезических измерений (определений)	0.10	–
75	512708.53	2228722.66	Метод спутниковых геодезических измерений (определений)	0.10	–
76	512718.26	2228740.45	Метод спутниковых геодезических измерений (определений)	0.10	–
77	512742.40	2228727.23	Метод спутниковых геодезических измерений (определений)	0.10	–
78	512730.10	2228704.79	Метод спутниковых геодезических измерений (определений)	0.10	–
79	512715.96	2228712.51	Метод спутниковых геодезических измерений (определений)	0.10	–
80	512715.24	2228711.22	Метод спутниковых геодезических измерений (определений)	0.10	–
81	512700.37	2228717.79	Метод спутниковых геодезических измерений (определений)	0.10	–
82	512672.63	2228668.29	Метод спутниковых геодезических измерений (определений)	0.10	–
83	512654.42	2228636.47	Метод спутниковых геодезических измерений (определений)	0.10	–
84	512631.67	2228596.38	Метод спутниковых геодезических измерений (определений)	0.10	–
85	512602.11	2228543.97	Метод спутниковых геодезических измерений (определений)	0.10	–
86	512591.48	2228525.28	Метод спутниковых геодезических измерений (определений)	0.10	–
87	512570.78	2228485.98	Метод спутниковых геодезических измерений (определений)	0.10	–
88	512570.56	2228485.07	Метод спутниковых геодезических измерений	0.10	–

			(определений)		
89	512570.62	2228483.95	Метод спутниковых геодезических измерений (определений)	0.10	–
90	512576.37	2228481.54	Метод спутниковых геодезических измерений (определений)	0.10	–
91	512585.07	2228498.35	Метод спутниковых геодезических измерений (определений)	0.10	–
92	512609.18	2228484.42	Метод спутниковых геодезических измерений (определений)	0.10	–
93	512596.40	2228461.87	Метод спутниковых геодезических измерений (определений)	0.10	–
94	512584.08	2228469.52	Метод спутниковых геодезических измерений (определений)	0.10	–
95	512582.84	2228467.55	Метод спутниковых геодезических измерений (определений)	0.10	–
96	512566.64	2228477.40	Метод спутниковых геодезических измерений (определений)	0.10	–
97	512536.84	2228419.79	Метод спутниковых геодезических измерений (определений)	0.10	–
98	512517.82	2228387.22	Метод спутниковых геодезических измерений (определений)	0.10	–
99	512521.73	2228383.48	Метод спутниковых геодезических измерений (определений)	0.10	–
100	512536.63	2228375.28	Метод спутниковых геодезических измерений (определений)	0.10	–
101	512551.20	2228367.61	Метод спутниковых геодезических измерений (определений)	0.10	–
102	512549.20	2228361.82	Метод спутниковых геодезических измерений (определений)	0.10	–
103	512547.78	2228359.33	Метод спутниковых геодезических измерений (определений)	0.10	–
104	512575.89	2228344.34	Метод спутниковых геодезических измерений (определений)	0.10	–
105	512576.86	2228345.75	Метод спутниковых геодезических измерений (определений)	0.10	–

106	512591.46	2228337.14	Метод спутниковых геодезических измерений (определений)	0.10	–
107	512596.25	2228339.78	Метод спутниковых геодезических измерений (определений)	0.10	–
108	512599.32	2228342.66	Метод спутниковых геодезических измерений (определений)	0.10	–
109	512602.41	2228345.41	Метод спутниковых геодезических измерений (определений)	0.10	–
110	512605.25	2228345.04	Метод спутниковых геодезических измерений (определений)	0.10	–
111	512669.42	2228309.60	Метод спутниковых геодезических измерений (определений)	0.10	–
112	512670.02	2228302.44	Метод спутниковых геодезических измерений (определений)	0.10	–
113	512688.32	2228291.75	Метод спутниковых геодезических измерений (определений)	0.10	–
114	512707.77	2228326.49	Метод спутниковых геодезических измерений (определений)	0.10	–
115	512729.84	2228365.23	Метод спутниковых геодезических измерений (определений)	0.10	–
116	512741.79	2228385.58	Метод спутниковых геодезических измерений (определений)	0.10	–
117	512811.80	2228515.00	Метод спутниковых геодезических измерений (определений)	0.10	–
118	512819.15	2228527.11	Метод спутниковых геодезических измерений (определений)	0.10	–
119	512825.33	2228537.58	Метод спутниковых геодезических измерений (определений)	0.10	–
120	512833.62	2228549.99	Метод спутниковых геодезических измерений (определений)	0.10	–
121	512840.09	2228558.75	Метод спутниковых геодезических измерений (определений)	0.10	–
122	512845.15	2228571.04	Метод спутниковых геодезических измерений (определений)	0.10	–
123	512857.81	2228594.37	Метод спутниковых	0.10	–

			геодезических измерений (определений)		
124	512865.39	2228609.20	Метод спутниковых геодезических измерений (определений)	0.10	–
125	512874.73	2228622.58	Метод спутниковых геодезических измерений (определений)	0.10	–
126	512888.76	2228630.97	Метод спутниковых геодезических измерений (определений)	0.10	–
127	512893.07	2228630.92	Метод спутниковых геодезических измерений (определений)	0.10	–
128	512909.29	2228635.60	Метод спутниковых геодезических измерений (определений)	0.10	–
129	512915.28	2228637.77	Метод спутниковых геодезических измерений (определений)	0.10	–
130	512916.08	2228637.63	Метод спутниковых геодезических измерений (определений)	0.10	–
131	512927.53	2228658.69	Метод спутниковых геодезических измерений (определений)	0.10	–
132	512949.81	2228646.56	Метод спутниковых геодезических измерений (определений)	0.10	–
133	512935.39	2228620.02	Метод спутниковых геодезических измерений (определений)	0.10	–
134	512930.39	2228622.74	Метод спутниковых геодезических измерений (определений)	0.10	–
135	512932.70	2228615.45	Метод спутниковых геодезических измерений (определений)	0.10	–
136	512937.71	2228599.96	Метод спутниковых геодезических измерений (определений)	0.10	–
137	512936.52	2228596.15	Метод спутниковых геодезических измерений (определений)	0.10	–
138	512926.14	2228575.10	Метод спутниковых геодезических измерений (определений)	0.10	–
139	512911.40	2228548.03	Метод спутниковых геодезических измерений (определений)	0.10	–
140	512911.48	2228547.60	Метод спутниковых геодезических	0.10	–

			измерений (определений)		
141	512917.78	2228544.02	Метод спутниковых геодезических измерений (определений)	0.10	–
142	512906.82	2228518.42	Метод спутниковых геодезических измерений (определений)	0.10	–
143	512902.19	2228508.76	Метод спутниковых геодезических измерений (определений)	0.10	–
144	512925.12	2228477.95	Метод спутниковых геодезических измерений (определений)	0.10	–
145	512919.99	2228470.03	Метод спутниковых геодезических измерений (определений)	0.10	–
146	512918.44	2228467.11	Метод спутниковых геодезических измерений (определений)	0.10	–
147	512922.24	2228462.92	Метод спутниковых геодезических измерений (определений)	0.10	–
148	512917.39	2228449.56	Метод спутниковых геодезических измерений (определений)	0.10	–
149	512914.03	2228440.81	Метод спутниковых геодезических измерений (определений)	0.10	–
150	512903.70	2228421.25	Метод спутниковых геодезических измерений (определений)	0.10	–
151	512891.53	2228399.64	Метод спутниковых геодезических измерений (определений)	0.10	–
152	512879.94	2228378.40	Метод спутниковых геодезических измерений (определений)	0.10	–
153	512877.68	2228374.68	Метод спутниковых геодезических измерений (определений)	0.10	–
154	512872.58	2228365.96	Метод спутниковых геодезических измерений (определений)	0.10	–
155	512862.08	2228347.61	Метод спутниковых геодезических измерений (определений)	0.10	–
156	512861.06	2228346.09	Метод спутниковых геодезических измерений (определений)	0.10	–
157	512856.75	2228337.63	Метод спутниковых геодезических измерений	0.10	–

			(определений)		
158	512852.33	2228329.75	Метод спутниковых геодезических измерений (определений)	0.10	–
159	512849.03	2228323.95	Метод спутниковых геодезических измерений (определений)	0.10	–
160	512842.95	2228312.19	Метод спутниковых геодезических измерений (определений)	0.10	–
161	512842.96	2228312.06	Метод спутниковых геодезических измерений (определений)	0.10	–
162	512843.22	2228311.75	Метод спутниковых геодезических измерений (определений)	0.10	–
163	512847.00	2228309.59	Метод спутниковых геодезических измерений (определений)	0.10	–
164	512867.94	2228298.01	Метод спутниковых геодезических измерений (определений)	0.10	–
165	512888.73	2228286.40	Метод спутниковых геодезических измерений (определений)	0.10	–
166	512901.23	2228279.72	Метод спутниковых геодезических измерений (определений)	0.10	–
167	512897.23	2228271.86	Метод спутниковых геодезических измерений (определений)	0.10	–
168	512894.75	2228266.97	Метод спутниковых геодезических измерений (определений)	0.10	–
169	512905.20	2228261.13	Метод спутниковых геодезических измерений (определений)	0.10	–
170	512890.42	2228234.77	Метод спутниковых геодезических измерений (определений)	0.10	–
171	512867.73	2228247.48	Метод спутниковых геодезических измерений (определений)	0.10	–
172	512882.47	2228273.83	Метод спутниковых геодезических измерений (определений)	0.10	–
173	512892.82	2228268.04	Метод спутниковых геодезических измерений (определений)	0.10	–
174	512895.27	2228272.86	Метод спутниковых геодезических измерений (определений)	0.10	–

175	512898.29	2228278.80	Метод спутниковых геодезических измерений (определений)	0.10	–
176	512887.66	2228284.46	Метод спутниковых геодезических измерений (определений)	0.10	–
177	512866.87	2228296.09	Метод спутниковых геодезических измерений (определений)	0.10	–
178	512845.91	2228307.68	Метод спутниковых геодезических измерений (определений)	0.10	–
179	512841.79	2228310.03	Метод спутниковых геодезических измерений (определений)	0.10	–
180	512840.83	2228311.18	Метод спутниковых геодезических измерений (определений)	0.10	–
181	512840.71	2228312.63	Метод спутниковых геодезических измерений (определений)	0.10	–
182	512847.09	2228325.00	Метод спутниковых геодезических измерений (определений)	0.10	–
183	512850.41	2228330.84	Метод спутниковых геодезических измерений (определений)	0.10	–
184	512854.82	2228338.68	Метод спутниковых геодезических измерений (определений)	0.10	–
185	512858.21	2228345.42	Метод спутниковых геодезических измерений (определений)	0.10	–
186	512857.88	2228345.90	Метод спутниковых геодезических измерений (определений)	0.10	–
187	512849.57	2228349.35	Метод спутниковых геодезических измерений (определений)	0.10	–
188	512843.02	2228352.07	Метод спутниковых геодезических измерений (определений)	0.10	–
189	512843.14	2228352.00	Метод спутниковых геодезических измерений (определений)	0.10	–
190	512830.59	2228329.81	Метод спутниковых геодезических измерений (определений)	0.10	–
191	512804.39	2228344.77	Метод спутниковых геодезических измерений (определений)	0.10	–
192	512809.30	2228353.44	Метод спутниковых	0.10	–

			геодезических измерений (определений)		
193	512808.19	2228354.06	Метод спутниковых геодезических измерений (определений)	0.10	–
194	512746.72	2228387.80	Метод спутниковых геодезических измерений (определений)	0.10	–
195	512746.16	2228387.95	Метод спутниковых геодезических измерений (определений)	0.10	–
196	512733.89	2228366.79	Метод спутниковых геодезических измерений (определений)	0.10	–
197	512714.83	2228333.97	Метод спутниковых геодезических измерений (определений)	0.10	–
198	512690.15	2228289.91	Метод спутниковых геодезических измерений (определений)	0.10	–
199	512633.83	2228186.45	Метод спутниковых геодезических измерений (определений)	0.10	–
200	512634.43	2228185.86	Метод спутниковых геодезических измерений (определений)	0.10	–
201	512660.21	2228173.22	Метод спутниковых геодезических измерений (определений)	0.10	–
202	512669.65	2228173.31	Метод спутниковых геодезических измерений (определений)	0.10	–
203	512676.96	2228186.54	Метод спутниковых геодезических измерений (определений)	0.10	–
204	512703.42	2228172.19	Метод спутниковых геодезических измерений (определений)	0.10	–
205	512691.15	2228150.00	Метод спутниковых геодезических измерений (определений)	0.10	–
206	512664.71	2228164.37	Метод спутниковых геодезических измерений (определений)	0.10	–
207	512667.95	2228170.24	Метод спутниковых геодезических измерений (определений)	0.10	–
208	512660.50	2228170.13	Метод спутниковых геодезических измерений (определений)	0.10	–
209	512658.57	2228170.60	Метод спутниковых геодезических	0.10	–

			измерений (определений)		
210	512632.09	2228183.48	Метод спутниковых геодезических измерений (определений)	0.10	–
211	512607.89	2228136.43	Метод спутниковых геодезических измерений (определений)	0.10	–
212	512608.12	2228136.13	Метод спутниковых геодезических измерений (определений)	0.10	–
213	512623.31	2228127.90	Метод спутниковых геодезических измерений (определений)	0.10	–
214	512646.37	2228116.14	Метод спутниковых геодезических измерений (определений)	0.10	–
215	512677.53	2228101.29	Метод спутниковых геодезических измерений (определений)	0.10	–
216	512675.62	2228081.54	Метод спутниковых геодезических измерений (определений)	0.10	–
217	512676.09	2228081.29	Метод спутниковых геодезических измерений (определений)	0.10	–
218	512676.77	2228079.96	Метод спутниковых геодезических измерений (определений)	0.10	–
219	512663.55	2228055.11	Метод спутниковых геодезических измерений (определений)	0.10	–
220	512649.52	2228029.83	Метод спутниковых геодезических измерений (определений)	0.10	–
221	512649.41	2228029.25	Метод спутниковых геодезических измерений (определений)	0.10	–
222	512649.44	2228027.50	Метод спутниковых геодезических измерений (определений)	0.10	–
223	512650.22	2228025.99	Метод спутниковых геодезических измерений (определений)	0.10	–
224	512651.73	2228024.88	Метод спутниковых геодезических измерений (определений)	0.10	–
225	512665.88	2228016.86	Метод спутниковых геодезических измерений (определений)	0.10	–
226	512657.72	2227998.46	Метод спутниковых геодезических измерений	0.10	–

			(определений)		
227	512666.70	2227993.50	Метод спутниковых геодезических измерений (определений)	0.10	–
228	512660.70	2227981.42	Метод спутниковых геодезических измерений (определений)	0.10	–
229	512660.72	2227969.42	Метод спутниковых геодезических измерений (определений)	0.10	–
230	512660.40	2227968.97	Метод спутниковых геодезических измерений (определений)	0.10	–
231	512672.63	2227961.47	Метод спутниковых геодезических измерений (определений)	0.10	–
232	512619.15	2227864.35	Метод спутниковых геодезических измерений (определений)	0.10	–
233	512649.57	2227845.48	Метод спутниковых геодезических измерений (определений)	0.10	–
234	512649.89	2227844.08	Метод спутниковых геодезических измерений (определений)	0.10	–
235	512619.55	2227791.14	Метод спутниковых геодезических измерений (определений)	0.10	–
236	512606.61	2227766.03	Метод спутниковых геодезических измерений (определений)	0.10	–
237	512654.59	2227738.62	Метод спутниковых геодезических измерений (определений)	0.10	–
238	512653.84	2227737.23	Метод спутниковых геодезических измерений (определений)	0.10	–
239	512669.78	2227728.21	Метод спутниковых геодезических измерений (определений)	0.10	–
240	512667.48	2227724.15	Метод спутниковых геодезических измерений (определений)	0.10	–
241	512669.94	2227722.93	Метод спутниковых геодезических измерений (определений)	0.10	–
242	512688.57	2227712.56	Метод спутниковых геодезических измерений (определений)	0.10	–
243	512715.43	2227701.22	Метод спутниковых геодезических измерений (определений)	0.10	–

244	512715.88	2227701.29	Метод спутниковых геодезических измерений (определений)	0.10	–
245	512716.45	2227701.93	Метод спутниковых геодезических измерений (определений)	0.10	–
246	512724.85	2227712.51	Метод спутниковых геодезических измерений (определений)	0.10	–
247	512736.02	2227727.48	Метод спутниковых геодезических измерений (определений)	0.10	–
248	512735.96	2227728.13	Метод спутниковых геодезических измерений (определений)	0.10	–
249	512736.16	2227729.52	Метод спутниковых геодезических измерений (определений)	0.10	–
250	512737.41	2227730.75	Метод спутниковых геодезических измерений (определений)	0.10	–
251	512739.37	2227730.69	Метод спутниковых геодезических измерений (определений)	0.10	–
252	512741.61	2227729.52	Метод спутниковых геодезических измерений (определений)	0.10	–
253	512740.68	2227727.75	Метод спутниковых геодезических измерений (определений)	0.10	–
254	512738.84	2227728.70	Метод спутниковых геодезических измерений (определений)	0.10	–
255	512738.20	2227728.72	Метод спутниковых геодезических измерений (определений)	0.10	–
256	512738.04	2227728.57	Метод спутниковых геодезических измерений (определений)	0.10	–
257	512737.97	2227728.07	Метод спутниковых геодезических измерений (определений)	0.10	–
258	512738.07	2227726.88	Метод спутниковых геодезических измерений (определений)	0.10	–
259	512726.43	2227711.29	Метод спутниковых геодезических измерений (определений)	0.10	–
260	512717.98	2227700.65	Метод спутниковых геодезических измерений (определений)	0.10	–
261	512716.15	2227698.06	Метод спутниковых	0.10	–

			геодезических измерений (определений)		
262	512715.10	2227696.42	Метод спутниковых геодезических измерений (определений)	0.10	–
263	512713.87	2227694.97	Метод спутниковых геодезических измерений (определений)	0.10	–
264	512700.94	2227677.48	Метод спутниковых геодезических измерений (определений)	0.10	–
265	512699.46	2227677.23	Метод спутниковых геодезических измерений (определений)	0.10	–
266	512699.08	2227676.96	Метод спутниковых геодезических измерений (определений)	0.10	–
267	512699.02	2227676.69	Метод спутниковых геодезических измерений (определений)	0.10	–
268	512699.35	2227675.78	Метод спутниковых геодезических измерений (определений)	0.10	–
269	512698.56	2227674.05	Метод спутниковых геодезических измерений (определений)	0.10	–
270	512698.39	2227672.57	Метод спутниковых геодезических измерений (определений)	0.10	–
271	512698.71	2227655.64	Метод спутниковых геодезических измерений (определений)	0.10	–
272	512696.71	2227655.60	Метод спутниковых геодезических измерений (определений)	0.10	–
273	512696.39	2227672.66	Метод спутниковых геодезических измерений (определений)	0.10	–
274	512696.61	2227674.59	Метод спутниковых геодезических измерений (определений)	0.10	–
275	512697.19	2227675.87	Метод спутниковых геодезических измерений (определений)	0.10	–
276	512696.94	2227676.56	Метод спутниковых геодезических измерений (определений)	0.10	–
277	512697.30	2227678.13	Метод спутниковых геодезических измерений (определений)	0.10	–
278	512698.66	2227679.12	Метод спутниковых геодезических	0.10	–

			измерений (определений)		
279	512699.81	2227679.32	Метод спутниковых геодезических измерений (определений)	0.10	–
280	512712.30	2227696.21	Метод спутниковых геодезических измерений (определений)	0.10	–
281	512713.49	2227697.61	Метод спутниковых геодезических измерений (определений)	0.10	–
282	512714.30	2227698.88	Метод спутниковых геодезических измерений (определений)	0.10	–
283	512714.39	2227699.18	Метод спутниковых геодезических измерений (определений)	0.10	–
284	512714.32	2227699.40	Метод спутниковых геодезических измерений (определений)	0.10	–
285	512687.64	2227710.67	Метод спутниковых геодезических измерений (определений)	0.10	–
286	512668.96	2227721.07	Метод спутниковых геодезических измерений (определений)	0.10	–
287	512666.44	2227722.32	Метод спутниковых геодезических измерений (определений)	0.10	–
288	512656.22	2227704.29	Метод спутниковых геодезических измерений (определений)	0.10	–
289	512635.84	2227715.86	Метод спутниковых геодезических измерений (определений)	0.10	–
290	512628.66	2227701.96	Метод спутниковых геодезических измерений (определений)	0.10	–
291	512612.12	2227709.88	Метод спутниковых геодезических измерений (определений)	0.10	–
292	512586.78	2227722.52	Метод спутниковых геодезических измерений (определений)	0.10	–
293	512564.95	2227725.28	Метод спутниковых геодезических измерений (определений)	0.10	–
294	512531.73	2227727.38	Метод спутниковых геодезических измерений (определений)	0.10	–
295	512519.85	2227706.11	Метод спутниковых геодезических измерений	0.10	–

			(определений)		
296	512514.23	2227694.47	Метод спутниковых геодезических измерений (определений)	0.10	–
297	512508.28	2227684.21	Метод спутниковых геодезических измерений (определений)	0.10	–
298	512502.04	2227672.33	Метод спутниковых геодезических измерений (определений)	0.10	–
299	512491.63	2227657.50	Метод спутниковых геодезических измерений (определений)	0.10	–
300	512479.36	2227652.84	Метод спутниковых геодезических измерений (определений)	0.10	–
301	512462.64	2227650.42	Метод спутниковых геодезических измерений (определений)	0.10	–
302	512455.92	2227649.83	Метод спутниковых геодезических измерений (определений)	0.10	–
303	512453.22	2227649.02	Метод спутниковых геодезических измерений (определений)	0.10	–
304	512442.12	2227642.86	Метод спутниковых геодезических измерений (определений)	0.10	–
305	512437.32	2227635.57	Метод спутниковых геодезических измерений (определений)	0.10	–
306	512434.51	2227630.75	Метод спутниковых геодезических измерений (определений)	0.10	–
307	512427.72	2227621.25	Метод спутниковых геодезических измерений (определений)	0.10	–
308	512424.06	2227619.48	Метод спутниковых геодезических измерений (определений)	0.10	–
309	512421.47	2227615.70	Метод спутниковых геодезических измерений (определений)	0.10	–
310	512425.88	2227613.31	Метод спутниковых геодезических измерений (определений)	0.10	–
311	512421.17	2227604.65	Метод спутниковых геодезических измерений (определений)	0.10	–
312	512430.78	2227615.20	Метод спутниковых геодезических измерений (определений)	0.10	–

313	512438.11	2227627.46	Метод спутниковых геодезических измерений (определений)	0.10	–
314	512440.22	2227628.79	Метод спутниковых геодезических измерений (определений)	0.10	–
315	512441.73	2227629.12	Метод спутниковых геодезических измерений (определений)	0.10	–
316	512442.94	2227629.01	Метод спутниковых геодезических измерений (определений)	0.10	–
317	512467.27	2227614.34	Метод спутниковых геодезических измерений (определений)	0.10	–
318	512468.28	2227612.80	Метод спутниковых геодезических измерений (определений)	0.10	–
319	512465.89	2227592.44	Метод спутниковых геодезических измерений (определений)	0.10	–
320	512463.20	2227566.98	Метод спутниковых геодезических измерений (определений)	0.10	–
321	512463.29	2227566.37	Метод спутниковых геодезических измерений (определений)	0.10	–
322	512463.68	2227565.81	Метод спутниковых геодезических измерений (определений)	0.10	–
323	512466.97	2227562.64	Метод спутниковых геодезических измерений (определений)	0.10	–
324	512472.93	2227553.47	Метод спутниковых геодезических измерений (определений)	0.10	–
325	512479.04	2227539.64	Метод спутниковых геодезических измерений (определений)	0.10	–
326	512430.15	2227515.69	Метод спутниковых геодезических измерений (определений)	0.10	–
327	512434.24	2227492.50	Метод спутниковых геодезических измерений (определений)	0.10	–
328	512415.16	2227455.07	Метод спутниковых геодезических измерений (определений)	0.10	–
329	512384.51	2227393.98	Метод спутниковых геодезических измерений (определений)	0.10	–
330	512393.42	2227389.56	Метод спутниковых	0.10	–

			геодезических измерений (определений)		
331	512396.95	2227396.29	Метод спутниковых геодезических измерений (определений)	0.10	–
332	512419.25	2227384.56	Метод спутниковых геодезических измерений (определений)	0.10	–
333	512415.28	2227377.01	Метод спутниковых геодезических измерений (определений)	0.10	–
334	512427.43	2227371.19	Метод спутниковых геодезических измерений (определений)	0.10	–
335	512441.23	2227363.13	Метод спутниковых геодезических измерений (определений)	0.10	–
336	512449.67	2227358.10	Метод спутниковых геодезических измерений (определений)	0.10	–
337	512451.70	2227356.79	Метод спутниковых геодезических измерений (определений)	0.10	–
338	512454.36	2227354.84	Метод спутниковых геодезических измерений (определений)	0.10	–
339	512457.58	2227352.40	Метод спутниковых геодезических измерений (определений)	0.10	–
340	512464.74	2227347.06	Метод спутниковых геодезических измерений (определений)	0.10	–
341	512468.12	2227344.65	Метод спутниковых геодезических измерений (определений)	0.10	–
342	512469.05	2227344.07	Метод спутниковых геодезических измерений (определений)	0.10	–
343	512479.68	2227337.59	Метод спутниковых геодезических измерений (определений)	0.10	–
344	512486.45	2227333.93	Метод спутниковых геодезических измерений (определений)	0.10	–
345	512487.57	2227333.45	Метод спутниковых геодезических измерений (определений)	0.10	–
346	512487.93	2227333.55	Метод спутниковых геодезических измерений (определений)	0.10	–
347	512488.86	2227334.55	Метод спутниковых геодезических	0.10	–

			измерений (определений)		
348	512503.88	2227362.51	Метод спутниковых геодезических измерений (определений)	0.10	–
349	512523.79	2227398.45	Метод спутниковых геодезических измерений (определений)	0.10	–
350	512554.59	2227452.32	Метод спутниковых геодезических измерений (определений)	0.10	–
351	512574.45	2227489.63	Метод спутниковых геодезических измерений (определений)	0.10	–
352	512589.48	2227514.40	Метод спутниковых геодезических измерений (определений)	0.10	–
353	512608.36	2227549.62	Метод спутниковых геодезических измерений (определений)	0.10	–
354	512630.56	2227587.34	Метод спутниковых геодезических измерений (определений)	0.10	–
355	512638.22	2227588.95	Метод спутниковых геодезических измерений (определений)	0.10	–
356	512644.46	2227589.12	Метод спутниковых геодезических измерений (определений)	0.10	–
357	512661.00	2227580.62	Метод спутниковых геодезических измерений (определений)	0.10	–
358	512662.24	2227580.42	Метод спутниковых геодезических измерений (определений)	0.10	–
359	512678.62	2227580.73	Метод спутниковых геодезических измерений (определений)	0.10	–
360	512690.03	2227577.81	Метод спутниковых геодезических измерений (определений)	0.10	–
361	512702.61	2227572.11	Метод спутниковых геодезических измерений (определений)	0.10	–
362	512703.57	2227572.02	Метод спутниковых геодезических измерений (определений)	0.10	–
363	512708.84	2227572.63	Метод спутниковых геодезических измерений (определений)	0.10	–
364	512710.39	2227571.94	Метод спутниковых геодезических измерений	0.10	–

			(определений)		
365	512712.99	2227566.44	Метод спутниковых геодезических измерений (определений)	0.10	–
366	512715.23	2227565.84	Метод спутниковых геодезических измерений (определений)	0.10	–
367	512726.20	2227537.83	Метод спутниковых геодезических измерений (определений)	0.10	–
368	512739.08	2227502.80	Метод спутниковых геодезических измерений (определений)	0.10	–
369	512724.41	2227496.66	Метод спутниковых геодезических измерений (определений)	0.10	–
370	512724.23	2227496.39	Метод спутниковых геодезических измерений (определений)	0.10	–
371	512766.10	2227442.17	Метод спутниковых геодезических измерений (определений)	0.10	–
372	512798.57	2227399.12	Метод спутниковых геодезических измерений (определений)	0.10	–
373	512813.65	2227380.50	Метод спутниковых геодезических измерений (определений)	0.10	–
374	512840.24	2227345.09	Метод спутниковых геодезических измерений (определений)	0.10	–
375	512838.80	2227342.54	Метод спутниковых геодезических измерений (определений)	0.10	–
376	512847.90	2227330.84	Метод спутниковых геодезических измерений (определений)	0.10	–
377	512860.94	2227315.12	Метод спутниковых геодезических измерений (определений)	0.10	–
378	512867.61	2227319.52	Метод спутниковых геодезических измерений (определений)	0.10	–
379	512871.86	2227314.68	Метод спутниковых геодезических измерений (определений)	0.10	–
380	512870.36	2227313.36	Метод спутниковых геодезических измерений (определений)	0.10	–
381	512867.26	2227316.89	Метод спутниковых геодезических измерений (определений)	0.10	–

382	512860.55	2227312.46	Метод спутниковых геодезических измерений (определений)	0.10	–
383	512846.34	2227329.59	Метод спутниковых геодезических измерений (определений)	0.10	–
384	512836.40	2227342.36	Метод спутниковых геодезических измерений (определений)	0.10	–
385	512837.86	2227344.94	Метод спутниковых геодезических измерений (определений)	0.10	–
386	512812.07	2227379.28	Метод спутниковых геодезических измерений (определений)	0.10	–
387	512796.99	2227397.88	Метод спутниковых геодезических измерений (определений)	0.10	–
388	512764.51	2227440.96	Метод спутниковых геодезических измерений (определений)	0.10	–
389	512722.49	2227495.37	Метод спутниковых геодезических измерений (определений)	0.10	–
390	512722.61	2227498.08	Метод спутниковых геодезических измерений (определений)	0.10	–
391	512736.54	2227503.91	Метод спутниковых геодезических измерений (определений)	0.10	–
392	512724.33	2227537.12	Метод спутниковых геодезических измерений (определений)	0.10	–
393	512713.74	2227564.17	Метод спутниковых геодезических измерений (определений)	0.10	–
394	512711.58	2227564.75	Метод спутниковых геодезических измерений (определений)	0.10	–
395	512708.90	2227570.42	Метод спутниковых геодезических измерений (определений)	0.10	–
396	512708.39	2227570.57	Метод спутниковых геодезических измерений (определений)	0.10	–
397	512703.59	2227570.00	Метод спутниковых геодезических измерений (определений)	0.10	–
398	512702.09	2227570.15	Метод спутниковых геодезических измерений (определений)	0.10	–
399	512689.36	2227575.92	Метод спутниковых	0.10	–

			геодезических измерений (определений)		
400	512678.39	2227578.73	Метод спутниковых геодезических измерений (определений)	0.10	–
401	512662.10	2227578.42	Метод спутниковых геодезических измерений (определений)	0.10	–
402	512660.37	2227578.70	Метод спутниковых геодезических измерений (определений)	0.10	–
403	512644.00	2227587.11	Метод спутниковых геодезических измерений (определений)	0.10	–
404	512638.46	2227586.96	Метод спутниковых геодезических измерений (определений)	0.10	–
405	512631.84	2227585.57	Метод спутниковых геодезических измерений (определений)	0.10	–
406	512610.10	2227548.63	Метод спутниковых геодезических измерений (определений)	0.10	–
407	512591.22	2227513.41	Метод спутниковых геодезических измерений (определений)	0.10	–
408	512576.19	2227488.65	Метод спутниковых геодезических измерений (определений)	0.10	–
409	512556.34	2227451.35	Метод спутниковых геодезических измерений (определений)	0.10	–
410	512525.53	2227397.47	Метод спутниковых геодезических измерений (определений)	0.10	–
411	512505.64	2227361.55	Метод спутниковых геодезических измерений (определений)	0.10	–
412	512490.50	2227333.38	Метод спутниковых геодезических измерений (определений)	0.10	–
413	512489.02	2227331.78	Метод спутниковых геодезических измерений (определений)	0.10	–
414	512487.44	2227331.33	Метод спутниковых геодезических измерений (определений)	0.10	–
415	512485.58	2227332.13	Метод спутниковых геодезических измерений (определений)	0.10	–
416	512478.68	2227335.86	Метод спутниковых геодезических	0.10	–

			измерений (определений)		
417	512468.00	2227342.37	Метод спутниковых геодезических измерений (определений)	0.10	–
418	512467.01	2227342.99	Метод спутниковых геодезических измерений (определений)	0.10	–
419	512463.56	2227345.45	Метод спутниковых геодезических измерений (определений)	0.10	–
420	512456.38	2227350.80	Метод спутниковых геодезических измерений (определений)	0.10	–
421	512453.16	2227353.24	Метод спутниковых геодезических измерений (определений)	0.10	–
422	512450.57	2227355.14	Метод спутниковых геодезических измерений (определений)	0.10	–
423	512448.61	2227356.40	Метод спутниковых геодезических измерений (определений)	0.10	–
424	512440.22	2227361.40	Метод спутниковых геодезических измерений (определений)	0.10	–
425	512426.49	2227369.42	Метод спутниковых геодезических измерений (определений)	0.10	–
426	512422.16	2227371.36	Метод спутниковых геодезических измерений (определений)	0.10	–
427	512422.49	2227369.47	Метод спутниковых геодезических измерений (определений)	0.10	–
428	512417.33	2227360.14	Метод спутниковых геодезических измерений (определений)	0.10	–
429	512413.13	2227352.82	Метод спутниковых геодезических измерений (определений)	0.10	–
430	512404.77	2227337.79	Метод спутниковых геодезических измерений (определений)	0.10	–
431	512403.39	2227335.50	Метод спутниковых геодезических измерений (определений)	0.10	–
432	512406.95	2227333.26	Метод спутниковых геодезических измерений (определений)	0.10	–
433	512409.23	2227327.55	Метод спутниковых геодезических измерений	0.10	–

			(определений)		
434	512417.20	2227322.84	Метод спутниковых геодезических измерений (определений)	0.10	–
435	512417.36	2227321.04	Метод спутниковых геодезических измерений (определений)	0.10	–
436	512408.81	2227306.49	Метод спутниковых геодезических измерений (определений)	0.10	–
437	512408.57	2227306.05	Метод спутниковых геодезических измерений (определений)	0.10	–
438	512427.42	2227295.54	Метод спутниковых геодезических измерений (определений)	0.10	–
439	512425.01	2227291.20	Метод спутниковых геодезических измерений (определений)	0.10	–
440	512431.95	2227287.56	Метод спутниковых геодезических измерений (определений)	0.10	–
441	512454.25	2227275.33	Метод спутниковых геодезических измерений (определений)	0.10	–
442	512460.18	2227275.10	Метод спутниковых геодезических измерений (определений)	0.10	–
443	512460.14	2227273.12	Метод спутниковых геодезических измерений (определений)	0.10	–
444	512455.71	2227273.20	Метод спутниковых геодезических измерений (определений)	0.10	–
445	512458.17	2227269.38	Метод спутниковых геодезических измерений (определений)	0.10	–
446	512456.51	2227268.29	Метод спутниковых геодезических измерений (определений)	0.10	–
447	512453.20	2227273.28	Метод спутниковых геодезических измерений (определений)	0.10	–
448	512430.87	2227285.53	Метод спутниковых геодезических измерений (определений)	0.10	–
449	512423.89	2227289.20	Метод спутниковых геодезических измерений (определений)	0.10	–
450	512414.57	2227272.46	Метод спутниковых геодезических измерений (определений)	0.10	–

451	512408.09	2227276.06	Метод спутниковых геодезических измерений (определений)	0.10	–
452	512407.44	2227276.10	Метод спутниковых геодезических измерений (определений)	0.10	–
453	512401.97	2227279.45	Метод спутниковых геодезических измерений (определений)	0.10	–
454	512392.79	2227284.54	Метод спутниковых геодезических измерений (определений)	0.10	–
455	512393.01	2227284.93	Метод спутниковых геодезических измерений (определений)	0.10	–
456	512380.03	2227292.88	Метод спутниковых геодезических измерений (определений)	0.10	–
457	512379.20	2227293.04	Метод спутниковых геодезических измерений (определений)	0.10	–
458	512378.79	2227292.76	Метод спутниковых геодезических измерений (определений)	0.10	–
459	512367.07	2227270.70	Метод спутниковых геодезических измерений (определений)	0.10	–
460	512363.57	2227264.97	Метод спутниковых геодезических измерений (определений)	0.10	–
461	512359.77	2227258.57	Метод спутниковых геодезических измерений (определений)	0.10	–
462	512355.58	2227254.44	Метод спутниковых геодезических измерений (определений)	0.10	–
463	512351.16	2227258.57	Метод спутниковых геодезических измерений (определений)	0.10	–
464	512348.59	2227261.20	Метод спутниковых геодезических измерений (определений)	0.10	–
465	512346.19	2227264.53	Метод спутниковых геодезических измерений (определений)	0.10	–
466	512342.90	2227268.68	Метод спутниковых геодезических измерений (определений)	0.10	–
467	512341.09	2227271.12	Метод спутниковых геодезических измерений (определений)	0.10	–
468	512340.63	2227272.15	Метод спутниковых	0.10	–

			геодезических измерений (определений)		
469	512339.72	2227273.74	Метод спутниковых геодезических измерений (определений)	0.10	–
470	512338.15	2227277.19	Метод спутниковых геодезических измерений (определений)	0.10	–
471	512331.52	2227289.83	Метод спутниковых геодезических измерений (определений)	0.10	–
472	512328.46	2227295.37	Метод спутниковых геодезических измерений (определений)	0.10	–
473	512325.76	2227293.98	Метод спутниковых геодезических измерений (определений)	0.10	–
474	512322.44	2227292.57	Метод спутниковых геодезических измерений (определений)	0.10	–
475	512310.34	2227286.68	Метод спутниковых геодезических измерений (определений)	0.10	–
476	512305.76	2227283.63	Метод спутниковых геодезических измерений (определений)	0.10	–
477	512304.65	2227285.31	Метод спутниковых геодезических измерений (определений)	0.10	–
478	512309.34	2227288.42	Метод спутниковых геодезических измерений (определений)	0.10	–
479	512321.61	2227294.38	Метод спутниковых геодезических измерений (определений)	0.10	–
480	512324.91	2227295.80	Метод спутниковых геодезических измерений (определений)	0.10	–
481	512329.27	2227298.04	Метод спутниковых геодезических измерений (определений)	0.10	–
482	512333.28	2227290.78	Метод спутниковых геодезических измерений (определений)	0.10	–
483	512339.95	2227278.07	Метод спутниковых геодезических измерений (определений)	0.10	–
484	512341.50	2227274.65	Метод спутниковых геодезических измерений (определений)	0.10	–
485	512342.41	2227273.06	Метод спутниковых геодезических	0.10	–

			измерений (определений)		
486	512342.83	2227272.14	Метод спутниковых геодезических измерений (определений)	0.10	–
487	512344.49	2227269.88	Метод спутниковых геодезических измерений (определений)	0.10	–
488	512347.78	2227265.73	Метод спутниковых геодезических измерений (определений)	0.10	–
489	512350.13	2227262.49	Метод спутниковых геодезических измерений (определений)	0.10	–
490	512352.56	2227260.00	Метод спутниковых геодезических измерений (определений)	0.10	–
491	512355.54	2227257.21	Метод спутниковых геодезических измерений (определений)	0.10	–
492	512358.18	2227259.81	Метод спутниковых геодезических измерений (определений)	0.10	–
493	512361.86	2227266.00	Метод спутниковых геодезических измерений (определений)	0.10	–
494	512365.33	2227271.69	Метод спутниковых геодезических измерений (определений)	0.10	–
495	512377.26	2227294.15	Метод спутниковых геодезических измерений (определений)	0.10	–
496	512378.78	2227295.15	Метод спутниковых геодезических измерений (определений)	0.10	–
497	512380.76	2227294.78	Метод спутниковых геодезических измерений (определений)	0.10	–
498	512393.98	2227286.68	Метод спутниковых геодезических измерений (определений)	0.10	–
499	512405.66	2227307.67	Метод спутниковых геодезических измерений (определений)	0.10	–
500	512406.83	2227307.02	Метод спутниковых геодезических измерений (определений)	0.10	–
501	512407.07	2227307.47	Метод спутниковых геодезических измерений (определений)	0.10	–
502	512415.29	2227321.47	Метод спутниковых геодезических измерений	0.10	–

			(определений)		
503	512415.30	2227321.63	Метод спутниковых геодезических измерений (определений)	0.10	–
504	512407.63	2227326.18	Метод спутниковых геодезических измерений (определений)	0.10	–
505	512405.33	2227331.91	Метод спутниковых геодезических измерений (определений)	0.10	–
506	512400.66	2227334.86	Метод спутниковых геодезических измерений (определений)	0.10	–
507	512403.04	2227338.79	Метод спутниковых геодезических измерений (определений)	0.10	–
508	512411.39	2227353.80	Метод спутниковых геодезических измерений (определений)	0.10	–
509	512415.59	2227361.12	Метод спутниковых геодезических измерений (определений)	0.10	–
510	512420.31	2227369.67	Метод спутниковых геодезических измерений (определений)	0.10	–
511	512420.36	2227370.05	Метод спутниковых геодезических измерений (определений)	0.10	–
512	512413.52	2227373.64	Метод спутниковых геодезических измерений (определений)	0.10	–
513	512405.30	2227358.00	Метод спутниковых геодезических измерений (определений)	0.10	–
514	512383.00	2227369.73	Метод спутниковых геодезических измерений (определений)	0.10	–
515	512392.49	2227387.80	Метод спутниковых геодезических измерений (определений)	0.10	–
516	512381.82	2227393.09	Метод спутниковых геодезических измерений (определений)	0.10	–
517	512413.38	2227455.97	Метод спутниковых геодезических измерений (определений)	0.10	–
518	512432.15	2227492.81	Метод спутниковых геодезических измерений (определений)	0.10	–
519	512427.92	2227516.82	Метод спутниковых геодезических измерений (определений)	0.10	–

520	512476.43	2227540.59	Метод спутниковых геодезических измерений (определений)	0.10	–
521	512471.16	2227552.52	Метод спутниковых геодезических измерений (определений)	0.10	–
522	512465.42	2227561.36	Метод спутниковых геодезических измерений (определений)	0.10	–
523	512462.15	2227564.50	Метод спутниковых геодезических измерений (определений)	0.10	–
524	512461.38	2227565.62	Метод спутниковых геодезических измерений (определений)	0.10	–
525	512461.18	2227566.94	Метод спутниковых геодезических измерений (определений)	0.10	–
526	512463.90	2227592.66	Метод спутниковых геодезических измерений (определений)	0.10	–
527	512466.21	2227612.31	Метод спутниковых геодезических измерений (определений)	0.10	–
528	512465.85	2227612.86	Метод спутниковых геодезических измерений (определений)	0.10	–
529	512442.31	2227627.06	Метод спутниковых геодезических измерений (определений)	0.10	–
530	512441.86	2227627.10	Метод спутниковых геодезических измерений (определений)	0.10	–
531	512440.99	2227626.91	Метод спутниковых геодезических измерений (определений)	0.10	–
532	512439.58	2227626.02	Метод спутниковых геодезических измерений (определений)	0.10	–
533	512432.39	2227614.00	Метод спутниковых геодезических измерений (определений)	0.10	–
534	512421.31	2227601.83	Метод спутниковых геодезических измерений (определений)	0.10	–
535	512419.58	2227600.93	Метод спутниковых геодезических измерений (определений)	0.10	–
536	512419.25	2227601.12	Метод спутниковых геодезических измерений (определений)	0.10	–
537	512412.72	2227589.11	Метод спутниковых	0.10	–

			геодезических измерений (определений)		
538	512390.27	2227601.35	Метод спутниковых геодезических измерений (определений)	0.10	–
539	512400.31	2227619.78	Метод спутниковых геодезических измерений (определений)	0.10	–
540	512398.55	2227620.72	Метод спутниковых геодезических измерений (определений)	0.10	–
541	512375.61	2227633.42	Метод спутниковых геодезических измерений (определений)	0.10	–
542	512368.71	2227637.15	Метод спутниковых геодезических измерений (определений)	0.10	–
543	512363.34	2227637.13	Метод спутниковых геодезических измерений (определений)	0.10	–
544	512341.62	2227599.01	Метод спутниковых геодезических измерений (определений)	0.10	–
545	512307.15	2227536.78	Метод спутниковых геодезических измерений (определений)	0.10	–
546	512294.62	2227503.98	Метод спутниковых геодезических измерений (определений)	0.10	–
547	512293.90	2227485.41	Метод спутниковых геодезических измерений (определений)	0.10	–
548	512288.68	2227481.60	Метод спутниковых геодезических измерений (определений)	0.10	–
549	512279.59	2227473.78	Метод спутниковых геодезических измерений (определений)	0.10	–
550	512262.84	2227474.74	Метод спутниковых геодезических измерений (определений)	0.10	–
551	512248.99	2227470.80	Метод спутниковых геодезических измерений (определений)	0.10	–
552	512240.41	2227468.24	Метод спутниковых геодезических измерений (определений)	0.10	–
553	512226.84	2227464.27	Метод спутниковых геодезических измерений (определений)	0.10	–
554	512221.31	2227462.14	Метод спутниковых геодезических	0.10	–

			измерений (определений)		
555	512205.08	2227457.27	Метод спутниковых геодезических измерений (определений)	0.10	–
556	512192.19	2227453.36	Метод спутниковых геодезических измерений (определений)	0.10	–
557	512182.57	2227450.56	Метод спутниковых геодезических измерений (определений)	0.10	–
558	512172.05	2227447.71	Метод спутниковых геодезических измерений (определений)	0.10	–
559	512176.89	2227427.50	Метод спутниковых геодезических измерений (определений)	0.10	–
560	512147.03	2227420.63	Метод спутниковых геодезических измерений (определений)	0.10	–
561	512140.86	2227446.10	Метод спутниковых геодезических измерений (определений)	0.10	–
562	512170.78	2227453.00	Метод спутниковых геодезических измерений (определений)	0.10	–
563	512171.45	2227450.19	Метод спутниковых геодезических измерений (определений)	0.10	–
564	512181.92	2227452.98	Метод спутниковых геодезических измерений (определений)	0.10	–
565	512191.50	2227455.86	Метод спутниковых геодезических измерений (определений)	0.10	–
566	512204.39	2227459.75	Метод спутниковых геодезических измерений (определений)	0.10	–
567	512220.60	2227464.62	Метод спутниковых геодезических измерений (определений)	0.10	–
568	512226.09	2227466.72	Метод спутниковых геодезических измерений (определений)	0.10	–
569	512239.63	2227470.60	Метод спутниковых геодезических измерений (определений)	0.10	–
570	512248.09	2227473.37	Метод спутниковых геодезических измерений (определений)	0.10	–
571	512252.21	2227474.86	Метод спутниковых геодезических измерений	0.10	–

			(определений)		
572	512248.89	2227499.65	Метод спутниковых геодезических измерений (определений)	0.10	–
573	512247.24	2227522.94	Метод спутниковых геодезических измерений (определений)	0.10	–
574	512247.41	2227528.57	Метод спутниковых геодезических измерений (определений)	0.10	–
575	512247.32	2227549.35	Метод спутниковых геодезических измерений (определений)	0.10	–
576	512240.71	2227573.45	Метод спутниковых геодезических измерений (определений)	0.10	–
577	512240.16	2227575.18	Метод спутниковых геодезических измерений (определений)	0.10	–
578	512239.09	2227586.05	Метод спутниковых геодезических измерений (определений)	0.10	–
579	512237.96	2227597.05	Метод спутниковых геодезических измерений (определений)	0.10	–
580	512234.15	2227634.03	Метод спутниковых геодезических измерений (определений)	0.10	–
581	512233.33	2227645.97	Метод спутниковых геодезических измерений (определений)	0.10	–
582	512233.98	2227668.98	Метод спутниковых геодезических измерений (определений)	0.10	–
583	512243.49	2227683.10	Метод спутниковых геодезических измерений (определений)	0.10	–
584	512246.71	2227684.60	Метод спутниковых геодезических измерений (определений)	0.10	–
585	512251.73	2227686.69	Метод спутниковых геодезических измерений (определений)	0.10	–
586	512255.46	2227688.07	Метод спутниковых геодезических измерений (определений)	0.10	–
587	512262.27	2227689.63	Метод спутниковых геодезических измерений (определений)	0.10	–
588	512268.07	2227697.98	Метод спутниковых геодезических измерений (определений)	0.10	–

589	512275.33	2227711.68	Метод спутниковых геодезических измерений (определений)	0.10	–
590	512278.15	2227718.96	Метод спутниковых геодезических измерений (определений)	0.10	–
591	512291.12	2227745.86	Метод спутниковых геодезических измерений (определений)	0.10	–
592	512295.31	2227753.98	Метод спутниковых геодезических измерений (определений)	0.10	–
593	512279.28	2227762.70	Метод спутниковых геодезических измерений (определений)	0.10	–
594	512292.35	2227786.89	Метод спутниковых геодезических измерений (определений)	0.10	–
595	512314.90	2227774.62	Метод спутниковых геодезических измерений (определений)	0.10	–
596	512312.12	2227769.47	Метод спутниковых геодезических измерений (определений)	0.10	–
597	512321.07	2227764.43	Метод спутниковых геодезических измерений (определений)	0.10	–
598	512345.48	2227749.35	Метод спутниковых геодезических измерений (определений)	0.10	–
599	512372.37	2227703.65	Метод спутниковых геодезических измерений (определений)	0.10	–
600	512393.22	2227682.65	Метод спутниковых геодезических измерений (определений)	0.10	–
601	512446.27	2227661.18	Метод спутниковых геодезических измерений (определений)	0.10	–
602	512443.50	2227675.76	Метод спутниковых геодезических измерений (определений)	0.10	–
603	512445.37	2227686.34	Метод спутниковых геодезических измерений (определений)	0.10	–
604	512446.07	2227697.75	Метод спутниковых геодезических измерений (определений)	0.10	–
605	512470.34	2227750.21	Метод спутниковых геодезических измерений (определений)	0.10	–
606	512451.67	2227760.75	Метод спутниковых	0.10	–

			геодезических измерений (определений)		
607	512450.74	2227763.59	Метод спутниковых геодезических измерений (определений)	0.10	–
608	512453.45	2227814.09	Метод спутниковых геодезических измерений (определений)	0.10	–
609	512457.31	2227840.98	Метод спутниковых геодезических измерений (определений)	0.10	–
610	512460.70	2227852.16	Метод спутниковых геодезических измерений (определений)	0.10	–
611	512467.51	2227871.39	Метод спутниковых геодезических измерений (определений)	0.10	–
612	512476.98	2227898.00	Метод спутниковых геодезических измерений (определений)	0.10	–
613	512488.44	2227936.49	Метод спутниковых геодезических измерений (определений)	0.10	–
614	512498.32	2227953.88	Метод спутниковых геодезических измерений (определений)	0.10	–
615	512495.86	2227955.92	Метод спутниковых геодезических измерений (определений)	0.10	–
616	512497.13	2227957.84	Метод спутниковых геодезических измерений (определений)	0.10	–
617	512500.86	2227955.55	Метод спутниковых геодезических измерений (определений)	0.10	–
618	512501.09	2227955.80	Метод спутниковых геодезических измерений (определений)	0.10	–
619	512514.80	2227982.39	Метод спутниковых геодезических измерений (определений)	0.10	–
620	512539.24	2228031.09	Метод спутниковых геодезических измерений (определений)	0.10	–
621	512541.66	2228031.31	Метод спутниковых геодезических измерений (определений)	0.10	–
622	512599.26	2228002.05	Метод спутниковых геодезических измерений (определений)	0.10	–
623	512618.06	2227992.15	Метод спутниковых геодезических	0.10	–

			измерений (определений)		
624	512649.62	2227989.46	Метод спутниковых геодезических измерений (определений)	0.10	–
625	512650.22	2227986.80	Метод спутниковых геодезических измерений (определений)	0.10	–
626	512649.88	2227985.97	Метод спутниковых геодезических измерений (определений)	0.10	–
627	512651.00	2227985.29	Метод спутниковых геодезических измерений (определений)	0.10	–
628	512650.44	2227988.13	Метод спутниковых геодезических измерений (определений)	0.10	–
629	512650.01	2227988.42	Метод спутниковых геодезических измерений (определений)	0.10	–
630	512649.56	2227992.70	Метод спутниковых геодезических измерений (определений)	0.10	–
631	512649.65	2227994.07	Метод спутниковых геодезических измерений (определений)	0.10	–
632	512651.56	2227994.74	Метод спутниковых геодезических измерений (определений)	0.10	–
633	512652.18	2227994.28	Метод спутниковых геодезических измерений (определений)	0.10	–
634	512653.00	2227995.85	Метод спутниковых геодезических измерений (определений)	0.10	–
635	512659.20	2228013.94	Метод спутниковых геодезических измерений (определений)	0.10	–
636	512657.55	2228016.53	Метод спутниковых геодезических измерений (определений)	0.10	–
637	512645.46	2228023.93	Метод спутниковых геодезических измерений (определений)	0.10	–
638	512644.26	2228025.82	Метод спутниковых геодезических измерений (определений)	0.10	–
639	512644.98	2228028.04	Метод спутниковых геодезических измерений (определений)	0.10	–
640	512651.54	2228039.42	Метод спутниковых геодезических измерений	0.10	–

			(определений)		
641	512662.20	2228059.61	Метод спутниковых геодезических измерений (определений)	0.10	–
642	512672.96	2228079.15	Метод спутниковых геодезических измерений (определений)	0.10	–
643	512673.09	2228080.63	Метод спутниковых геодезических измерений (определений)	0.10	–
644	512549.41	2228147.19	Метод спутниковых геодезических измерений (определений)	0.10	–
645	512493.48	2228178.88	Метод спутниковых геодезических измерений (определений)	0.10	–
646	512458.27	2228197.17	Метод спутниковых геодезических измерений (определений)	0.10	–
647	512458.56	2228200.18	Метод спутниковых геодезических измерений (определений)	0.10	–
648	512462.16	2228208.89	Метод спутниковых геодезических измерений (определений)	0.10	–
649	512466.28	2228212.76	Метод спутниковых геодезических измерений (определений)	0.10	–
650	512467.73	2228215.25	Метод спутниковых геодезических измерений (определений)	0.10	–
651	512477.91	2228233.84	Метод спутниковых геодезических измерений (определений)	0.10	–
652	512487.97	2228250.06	Метод спутниковых геодезических измерений (определений)	0.10	–
653	512492.86	2228253.93	Метод спутниковых геодезических измерений (определений)	0.10	–
654	512496.74	2228257.85	Метод спутниковых геодезических измерений (определений)	0.10	–
655	512495.29	2228260.64	Метод спутниковых геодезических измерений (определений)	0.10	–
656	512493.93	2228262.95	Метод спутниковых геодезических измерений (определений)	0.10	–
657	512493.67	2228267.02	Метод спутниковых геодезических измерений (определений)	0.10	–

658	512494.96	2228270.08	Метод спутниковых геодезических измерений (определений)	0.10	–
659	512503.22	2228284.52	Метод спутниковых геодезических измерений (определений)	0.10	–
660	512503.35	2228284.73	Метод спутниковых геодезических измерений (определений)	0.10	–
661	512498.34	2228287.51	Метод спутниковых геодезических измерений (определений)	0.10	–
662	512511.71	2228311.49	Метод спутниковых геодезических измерений (определений)	0.10	–
663	512516.62	2228308.75	Метод спутниковых геодезических измерений (определений)	0.10	–
664	512545.03	2228358.54	Метод спутниковых геодезических измерений (определений)	0.10	–
665	512540.16	2228361.13	Метод спутниковых геодезических измерений (определений)	0.10	–
666	512528.73	2228367.67	Метод спутниковых геодезических измерений (определений)	0.10	–
667	512494.58	2228389.50	Метод спутниковых геодезических измерений (определений)	0.10	–
668	512541.48	2228475.80	Метод спутниковых геодезических измерений (определений)	0.10	–
669	512560.58	2228483.44	Метод спутниковых геодезических измерений (определений)	0.10	–
670	512565.84	2228480.23	Метод спутниковых геодезических измерений (определений)	0.10	–
671	512566.83	2228482.14	Метод спутниковых геодезических измерений (определений)	0.10	–
672	512567.32	2228482.60	Метод спутниковых геодезических измерений (определений)	0.10	–
673	512568.73	2228483.21	Метод спутниковых геодезических измерений (определений)	0.10	–
674	512568.56	2228485.18	Метод спутниковых геодезических измерений (определений)	0.10	–
675	512568.90	2228486.70	Метод спутниковых	0.10	–

			геодезических измерений (определений)		
676	512589.73	2228526.24	Метод спутниковых геодезических измерений (определений)	0.10	–
677	512600.37	2228544.96	Метод спутниковых геодезических измерений (определений)	0.10	–
678	512629.93	2228597.36	Метод спутниковых геодезических измерений (определений)	0.10	–
679	512652.68	2228637.46	Метод спутниковых геодезических измерений (определений)	0.10	–
680	512670.89	2228669.28	Метод спутниковых геодезических измерений (определений)	0.10	–
681	512699.51	2228720.35	Метод спутниковых геодезических измерений (определений)	0.10	–
682	512710.44	2228715.53	Метод спутниковых геодезических измерений (определений)	0.10	–
683	512705.97	2228717.97	Метод спутниковых геодезических измерений (определений)	0.10	–
684	512707.57	2228720.90	Метод спутниковых геодезических измерений (определений)	0.10	–
685	512696.01	2228727.34	Метод спутниковых геодезических измерений (определений)	0.10	–
686	512678.72	2228747.82	Метод спутниковых геодезических измерений (определений)	0.10	–
65	512665.65	2228758.43	Метод спутниковых геодезических измерений (определений)	0.10	–
–	–	–	–	–	–
687	512633.93	2227716.94	Метод спутниковых геодезических измерений (определений)	0.10	–
688	512636.42	2227721.35	Метод спутниковых геодезических измерений (определений)	0.10	–
689	512637.92	2227724.25	Метод спутниковых геодезических измерений (определений)	0.10	–
690	512638.03	2227724.19	Метод спутниковых геодезических измерений (определений)	0.10	–
691	512647.25	2227740.50	Метод спутниковых	0.10	–

			геодезических измерений (определений)		
692	512604.80	2227764.67	Метод спутниковых геодезических измерений (определений)	0.10	–
693	512604.53	2227766.36	Метод спутниковых геодезических измерений (определений)	0.10	–
694	512617.79	2227792.10	Метод спутниковых геодезических измерений (определений)	0.10	–
695	512647.70	2227844.29	Метод спутниковых геодезических измерений (определений)	0.10	–
696	512616.48	2227863.65	Метод спутниковых геодезических измерений (определений)	0.10	–
697	512669.96	2227960.76	Метод спутниковых геодезических измерений (определений)	0.10	–
698	512659.25	2227967.33	Метод спутниковых геодезических измерений (определений)	0.10	–
699	512649.84	2227953.99	Метод спутниковых геодезических измерений (определений)	0.10	–
700	512647.01	2227948.23	Метод спутниковых геодезических измерений (определений)	0.10	–
701	512643.19	2227941.13	Метод спутниковых геодезических измерений (определений)	0.10	–
702	512639.49	2227934.97	Метод спутниковых геодезических измерений (определений)	0.10	–
703	512621.37	2227897.98	Метод спутниковых геодезических измерений (определений)	0.10	–
704	512603.15	2227862.85	Метод спутниковых геодезических измерений (определений)	0.10	–
705	512596.44	2227850.13	Метод спутниковых геодезических измерений (определений)	0.10	–
706	512588.40	2227832.59	Метод спутниковых геодезических измерений (определений)	0.10	–
707	512572.29	2227805.79	Метод спутниковых геодезических измерений (определений)	0.10	–
708	512562.04	2227789.30	Метод спутниковых геодезических	0.10	–

			измерений (определений)		
709	512548.13	2227759.12	Метод спутниковых геодезических измерений (определений)	0.10	–
710	512533.69	2227730.89	Метод спутниковых геодезических измерений (определений)	0.10	–
711	512532.81	2227729.32	Метод спутниковых геодезических измерений (определений)	0.10	–
712	512565.14	2227727.27	Метод спутниковых геодезических измерений (определений)	0.10	–
713	512587.37	2227724.46	Метод спутниковых геодезических измерений (определений)	0.10	–
714	512613.00	2227711.68	Метод спутниковых геодезических измерений (определений)	0.10	–
715	512627.78	2227704.60	Метод спутниковых геодезических измерений (определений)	0.10	–
716	512634.10	2227716.84	Метод спутниковых геодезических измерений (определений)	0.10	–
687	512633.93	2227716.94	Метод спутниковых геодезических измерений (определений)	0.10	–
–	–	–	–	–	–
717	512541.28	2228029.27	Метод спутниковых геодезических измерений (определений)	0.10	–
718	512540.53	2228029.20	Метод спутниковых геодезических измерений (определений)	0.10	–
719	512516.58	2227981.48	Метод спутниковых геодезических измерений (определений)	0.10	–
720	512502.75	2227954.65	Метод спутниковых геодезических измерений (определений)	0.10	–
721	512501.22	2227952.98	Метод спутниковых геодезических измерений (определений)	0.10	–
722	512500.40	2227953.49	Метод спутниковых геодезических измерений (определений)	0.10	–
723	512490.29	2227935.70	Метод спутниковых геодезических измерений (определений)	0.10	–
724	512478.88	2227897.38	Метод спутниковых геодезических	0.10	–

			измерений (определений)		
725	512469.39	2227870.72	Метод спутниковых геодезических измерений (определений)	0.10	–
726	512462.59	2227851.54	Метод спутниковых геодезических измерений (определений)	0.10	–
727	512459.27	2227840.55	Метод спутниковых геодезических измерений (определений)	0.10	–
728	512455.44	2227813.88	Метод спутниковых геодезических измерений (определений)	0.10	–
729	512452.76	2227763.86	Метод спутниковых геодезических измерений (определений)	0.10	–
730	512453.33	2227762.11	Метод спутниковых геодезических измерений (определений)	0.10	–
731	512472.93	2227751.04	Метод спутниковых геодезических измерений (определений)	0.10	–
732	512497.26	2227737.54	Метод спутниковых геодезических измерений (определений)	0.10	–
733	512509.71	2227730.89	Метод спутниковых геодезических измерений (определений)	0.10	–
734	512515.09	2227730.44	Метод спутниковых геодезических измерений (определений)	0.10	–
735	512530.61	2227729.46	Метод спутниковых геодезических измерений (определений)	0.10	–
736	512531.93	2227731.83	Метод спутниковых геодезических измерений (определений)	0.10	–
737	512546.33	2227759.99	Метод спутниковых геодезических измерений (определений)	0.10	–
738	512560.28	2227790.25	Метод спутниковых геодезических измерений (определений)	0.10	–
739	512570.58	2227806.83	Метод спутниковых геодезических измерений (определений)	0.10	–
740	512586.63	2227833.53	Метод спутниковых геодезических измерений (определений)	0.10	–
741	512594.65	2227851.00	Метод спутниковых геодезических измерений	0.10	–

			(определений)		
742	512601.38	2227863.78	Метод спутниковых геодезических измерений (определений)	0.10	–
743	512619.58	2227898.88	Метод спутниковых геодезических измерений (определений)	0.10	–
744	512637.73	2227935.93	Метод спутниковых геодезических измерений (определений)	0.10	–
745	512641.45	2227942.12	Метод спутниковых геодезических измерений (определений)	0.10	–
746	512645.23	2227949.15	Метод спутниковых геодезических измерений (определений)	0.10	–
747	512648.11	2227955.01	Метод спутниковых геодезических измерений (определений)	0.10	–
748	512657.54	2227968.38	Метод спутниковых геодезических измерений (определений)	0.10	–
749	512653.23	2227971.03	Метод спутниковых геодезических измерений (определений)	0.10	–
750	512656.92	2227977.98	Метод спутниковых геодезических измерений (определений)	0.10	–
751	512654.87	2227979.28	Метод спутниковых геодезических измерений (определений)	0.10	–
752	512657.73	2227984.63	Метод спутниковых геодезических измерений (определений)	0.10	–
753	512659.53	2227983.55	Метод спутниковых геодезических измерений (определений)	0.10	–
754	512664.06	2227992.67	Метод спутниковых геодезических измерений (определений)	0.10	–
755	512656.91	2227996.62	Метод спутниковых геодезических измерений (определений)	0.10	–
756	512654.11	2227990.32	Метод спутниковых геодезических измерений (определений)	0.10	–
757	512652.86	2227991.27	Метод спутниковых геодезических измерений (определений)	0.10	–
758	512652.13	2227989.88	Метод спутниковых геодезических измерений (определений)	0.10	–

759	512652.24	2227989.35	Метод спутниковых геодезических измерений (определений)	0.10	–
760	512656.03	2227986.87	Метод спутниковых геодезических измерений (определений)	0.10	–
761	512654.94	2227985.21	Метод спутниковых геодезических измерений (определений)	0.10	–
762	512652.78	2227986.62	Метод спутниковых геодезических измерений (определений)	0.10	–
763	512652.95	2227985.73	Метод спутниковых геодезических измерений (определений)	0.10	–
764	512654.45	2227983.30	Метод спутниковых геодезических измерений (определений)	0.10	–
765	512653.14	2227981.63	Метод спутниковых геодезических измерений (определений)	0.10	–
766	512647.38	2227985.15	Метод спутниковых геодезических измерений (определений)	0.10	–
767	512648.13	2227986.97	Метод спутниковых геодезических измерений (определений)	0.10	–
768	512647.99	2227987.59	Метод спутниковых геодезических измерений (определений)	0.10	–
769	512617.49	2227990.19	Метод спутниковых геодезических измерений (определений)	0.10	–
770	512598.34	2228000.27	Метод спутниковых геодезических измерений (определений)	0.10	–
717	512541.28	2228029.27	Метод спутниковых геодезических измерений (определений)	0.10	–
–	–	–	–	–	–
771	512472.82	2227748.69	Метод спутниковых геодезических измерений (определений)	0.10	–
772	512463.08	2227728.10	Метод спутниковых геодезических измерений (определений)	0.10	–
773	512463.78	2227727.23	Метод спутниковых геодезических измерений (определений)	0.10	–
774	512463.09	2227725.70	Метод спутниковых геодезических измерений (определений)	0.10	–

775	512461.80	2227725.43	Метод спутниковых геодезических измерений (определений)	0.10	–
776	512448.80	2227697.66	Метод спутниковых геодезических измерений (определений)	0.10	–
777	512448.02	2227685.79	Метод спутниковых геодезических измерений (определений)	0.10	–
778	512446.46	2227676.30	Метод спутниковых геодезических измерений (определений)	0.10	–
779	512448.37	2227664.88	Метод спутниковых геодезических измерений (определений)	0.10	–
780	512451.15	2227662.50	Метод спутниковых геодезических измерений (определений)	0.10	–
781	512451.51	2227660.68	Метод спутниковых геодезических измерений (определений)	0.10	–
782	512444.17	2227646.33	Метод спутниковых геодезических измерений (определений)	0.10	–
783	512452.45	2227650.88	Метод спутниковых геодезических измерений (определений)	0.10	–
784	512455.54	2227651.80	Метод спутниковых геодезических измерений (определений)	0.10	–
785	512462.41	2227652.40	Метод спутниковых геодезических измерений (определений)	0.10	–
786	512478.86	2227654.79	Метод спутниковых геодезических измерений (определений)	0.10	–
787	512490.34	2227659.15	Метод спутниковых геодезических измерений (определений)	0.10	–
788	512500.33	2227673.38	Метод спутниковых геодезических измерений (определений)	0.10	–
789	512506.53	2227685.18	Метод спутниковых геодезических измерений (определений)	0.10	–
790	512512.46	2227695.40	Метод спутниковых геодезических измерений (определений)	0.10	–
791	512518.08	2227707.03	Метод спутниковых геодезических измерений (определений)	0.10	–
792	512529.52	2227727.52	Метод спутниковых	0.10	–

			геодезических измерений (определений)		
793	512514.95	2227728.45	Метод спутниковых геодезических измерений (определений)	0.10	–
794	512509.13	2227728.93	Метод спутниковых геодезических измерений (определений)	0.10	–
795	512496.31	2227735.78	Метод спутниковых геодезических измерений (определений)	0.10	–
771	512472.82	2227748.69	Метод спутниковых геодезических измерений (определений)	0.10	–
–	–	–	–	–	–
796	512401.26	2227621.54	Метод спутниковых геодезических измерений (определений)	0.10	–
797	512403.42	2227625.50	Метод спутниковых геодезических измерений (определений)	0.10	–
798	512417.36	2227617.93	Метод спутниковых геодезических измерений (определений)	0.10	–
799	512418.12	2227618.55	Метод спутниковых геодезических измерений (определений)	0.10	–
800	512421.91	2227620.65	Метод спутниковых геодезических измерений (определений)	0.10	–
801	512432.26	2227635.68	Метод спутниковых геодезических измерений (определений)	0.10	–
802	512442.04	2227647.92	Метод спутниковых геодезических измерений (определений)	0.10	–
803	512446.95	2227657.60	Метод спутниковых геодезических измерений (определений)	0.10	–
804	512391.63	2227680.00	Метод спутниковых геодезических измерений (определений)	0.10	–
805	512370.59	2227702.30	Метод спутниковых геодезических измерений (определений)	0.10	–
806	512343.43	2227747.47	Метод спутниковых геодезических измерений (определений)	0.10	–
807	512322.53	2227760.42	Метод спутниковых геодезических измерений (определений)	0.10	–
808	512310.90	2227767.22	Метод спутниковых	0.10	–

			геодезических измерений (определений)		
809	512301.83	2227750.43	Метод спутниковых геодезических измерений (определений)	0.10	–
810	512297.07	2227753.02	Метод спутниковых геодезических измерений (определений)	0.10	–
811	512292.91	2227744.97	Метод спутниковых геодезических измерений (определений)	0.10	–
812	512279.99	2227718.16	Метод спутниковых геодезических измерений (определений)	0.10	–
813	512277.15	2227710.85	Метод спутниковых геодезических измерений (определений)	0.10	–
814	512269.78	2227696.95	Метод спутниковых геодезических измерений (определений)	0.10	–
815	512263.47	2227687.86	Метод спутниковых геодезических измерений (определений)	0.10	–
816	512256.03	2227686.15	Метод спутниковых геодезических измерений (определений)	0.10	–
817	512252.46	2227684.83	Метод спутниковых геодезических измерений (определений)	0.10	–
818	512247.52	2227682.77	Метод спутниковых геодезических измерений (определений)	0.10	–
819	512244.84	2227681.52	Метод спутниковых геодезических измерений (определений)	0.10	–
820	512235.96	2227668.34	Метод спутниковых геодезических измерений (определений)	0.10	–
821	512235.33	2227646.01	Метод спутниковых геодезических измерений (определений)	0.10	–
822	512236.14	2227634.20	Метод спутниковых геодезических измерений (определений)	0.10	–
823	512239.95	2227597.25	Метод спутниковых геодезических измерений (определений)	0.10	–
824	512241.09	2227586.25	Метод спутниковых геодезических измерений (определений)	0.10	–
825	512242.14	2227575.58	Метод спутниковых геодезических	0.10	–

			измерений (определений)		
826	512242.63	2227574.00	Метод спутниковых геодезических измерений (определений)	0.10	–
827	512249.32	2227549.62	Метод спутниковых геодезических измерений (определений)	0.10	–
828	512249.41	2227528.54	Метод спутниковых геодезических измерений (определений)	0.10	–
829	512249.24	2227522.98	Метод спутниковых геодезических измерений (определений)	0.10	–
830	512250.88	2227499.86	Метод спутниковых геодезических измерений (определений)	0.10	–
831	512254.29	2227474.39	Метод спутниковых геодезических измерений (определений)	0.10	–
832	512262.62	2227476.76	Метод спутниковых геодезических измерений (определений)	0.10	–
833	512278.90	2227475.82	Метод спутниковых геодезических измерений (определений)	0.10	–
834	512287.44	2227483.17	Метод спутниковых геодезических измерений (определений)	0.10	–
835	512291.94	2227486.45	Метод спутниковых геодезических измерений (определений)	0.10	–
836	512292.63	2227504.40	Метод спутниковых геодезических измерений (определений)	0.10	–
837	512305.40	2227537.75	Метод спутниковых геодезических измерений (определений)	0.10	–
838	512339.88	2227599.99	Метод спутниковых геодезических измерений (определений)	0.10	–
839	512362.18	2227639.13	Метод спутниковых геодезических измерений (определений)	0.10	–
840	512369.21	2227639.15	Метод спутниковых геодезических измерений (определений)	0.10	–
841	512376.57	2227635.17	Метод спутниковых геодезических измерений (определений)	0.10	–
842	512399.50	2227622.48	Метод спутниковых геодезических измерений	0.10	–

			(определений)		
796	512401.26	2227621.54	Метод спутниковых геодезических измерений (определений)	0.10	–
–	–	–	–	–	–
843	512573.53	2228476.06	Метод спутниковых геодезических измерений (определений)	0.10	–
844	512575.18	2228479.24	Метод спутниковых геодезических измерений (определений)	0.10	–
845	512570.18	2228481.22	Метод спутниковых геодезических измерений (определений)	0.10	–
846	512569.49	2228481.36	Метод спутниковых геодезических измерений (определений)	0.10	–
847	512568.45	2228480.90	Метод спутниковых геодезических измерений (определений)	0.10	–
848	512567.56	2228479.19	Метод спутниковых геодезических измерений (определений)	0.10	–
849	512582.20	2228470.28	Метод спутниковых геодезических измерений (определений)	0.10	–
850	512582.38	2228470.57	Метод спутниковых геодезических измерений (определений)	0.10	–
843	512573.53	2228476.06	Метод спутниковых геодезических измерений (определений)	0.10	–
–	–	–	–	–	–
851	512913.10	2228632.15	Метод спутниковых геодезических измерений (определений)	0.10	–
852	512914.58	2228634.87	Метод спутниковых геодезических измерений (определений)	0.10	–
853	512909.98	2228633.24	Метод спутниковых геодезических измерений (определений)	0.10	–
854	512893.10	2228628.20	Метод спутниковых геодезических измерений (определений)	0.10	–
855	512889.12	2228628.16	Метод спутниковых геодезических измерений (определений)	0.10	–
856	512877.71	2228621.71	Метод спутниковых геодезических измерений (определений)	0.10	–
857	512875.52	2228619.64	Метод спутниковых геодезических	0.10	–

			измерений (определений)		
858	512871.04	2228612.94	Метод спутниковых геодезических измерений (определений)	0.10	–
859	512867.09	2228606.47	Метод спутниковых геодезических измерений (определений)	0.10	–
860	512862.95	2228599.71	Метод спутниковых геодезических измерений (определений)	0.10	–
861	512858.27	2228588.94	Метод спутниковых геодезических измерений (определений)	0.10	–
862	512847.46	2228570.13	Метод спутниковых геодезических измерений (определений)	0.10	–
863	512842.52	2228557.94	Метод спутниковых геодезических измерений (определений)	0.10	–
864	512835.74	2228548.40	Метод спутниковых геодезических измерений (определений)	0.10	–
865	512828.65	2228538.31	Метод спутниковых геодезических измерений (определений)	0.10	–
866	512813.74	2228512.38	Метод спутниковых геодезических измерений (определений)	0.10	–
867	512796.86	2228482.05	Метод спутниковых геодезических измерений (определений)	0.10	–
868	512786.68	2228463.83	Метод спутниковых геодезических измерений (определений)	0.10	–
869	512751.69	2228398.86	Метод спутниковых геодезических измерений (определений)	0.10	–
870	512747.38	2228390.71	Метод спутниковых геодезических измерений (определений)	0.10	–
871	512747.58	2228390.36	Метод спутниковых геодезических измерений (определений)	0.10	–
872	512810.67	2228355.86	Метод спутниковых геодезических измерений (определений)	0.10	–
873	512816.85	2228366.77	Метод спутниковых геодезических измерений (определений)	0.10	–
874	512830.88	2228358.89	Метод спутниковых геодезических измерений	0.10	–

			(определений)		
875	512831.13	2228358.81	Метод спутниковых геодезических измерений (определений)	0.10	–
876	512834.64	2228358.04	Метод спутниковых геодезических измерений (определений)	0.10	–
877	512840.48	2228355.64	Метод спутниковых геодезических измерений (определений)	0.10	–
878	512843.59	2228353.98	Метод спутниковых геодезических измерений (определений)	0.10	–
879	512850.34	2228351.20	Метод спутниковых геодезических измерений (определений)	0.10	–
880	512859.20	2228347.53	Метод спутниковых геодезических измерений (определений)	0.10	–
881	512859.41	2228347.22	Метод спутниковых геодезических измерений (определений)	0.10	–
882	512860.39	2228348.67	Метод спутниковых геодезических измерений (определений)	0.10	–
883	512870.84	2228366.96	Метод спутниковых геодезических измерений (определений)	0.10	–
884	512875.96	2228375.70	Метод спутниковых геодезических измерений (определений)	0.10	–
885	512878.21	2228379.40	Метод спутниковых геодезических измерений (определений)	0.10	–
886	512889.78	2228400.61	Метод спутниковых геодезических измерений (определений)	0.10	–
887	512901.94	2228422.22	Метод спутниковых геодезических измерений (определений)	0.10	–
888	512912.21	2228441.63	Метод спутниковых геодезических измерений (определений)	0.10	–
889	512915.52	2228450.26	Метод спутниковых геодезических измерений (определений)	0.10	–
890	512919.95	2228462.47	Метод спутниковых геодезических измерений (определений)	0.10	–
891	512916.02	2228466.81	Метод спутниковых геодезических измерений (определений)	0.10	–

892	512918.26	2228471.04	Метод спутниковых геодезических измерений (определений)	0.10	–
893	512922.69	2228477.87	Метод спутниковых геодезических измерений (определений)	0.10	–
894	512899.86	2228508.54	Метод спутниковых геодезических измерений (определений)	0.10	–
895	512905.00	2228519.25	Метод спутниковых геодезических измерений (определений)	0.10	–
896	512915.24	2228543.15	Метод спутниковых геодезических измерений (определений)	0.10	–
897	512909.68	2228546.32	Метод спутниковых геодезических измерений (определений)	0.10	–
898	512909.30	2228548.36	Метод спутниковых геодезических измерений (определений)	0.10	–
899	512924.36	2228576.02	Метод спутниковых геодезических измерений (определений)	0.10	–
900	512934.66	2228596.90	Метод спутниковых геодезических измерений (определений)	0.10	–
901	512935.61	2228599.95	Метод спутниковых геодезических измерений (определений)	0.10	–
902	512930.79	2228614.85	Метод спутниковых геодезических измерений (определений)	0.10	–
903	512927.85	2228624.12	Метод спутниковых геодезических измерений (определений)	0.10	–
851	512913.10	2228632.15	Метод спутниковых геодезических измерений (определений)	0.10	–
–	–	–	–	–	–
904	512518.37	2228307.77	Метод спутниковых геодезических измерений (определений)	0.10	–
905	512534.06	2228299.01	Метод спутниковых геодезических измерений (определений)	0.10	–
906	512520.72	2228275.08	Метод спутниковых геодезических измерений (определений)	0.10	–
907	512505.10	2228283.76	Метод спутниковых геодезических измерений (определений)	0.10	–

908	512504.94	2228283.50	Метод спутниковых геодезических измерений (определений)	0.10	–
909	512496.76	2228269.19	Метод спутниковых геодезических измерений (определений)	0.10	–
910	512495.70	2228266.68	Метод спутниковых геодезических измерений (определений)	0.10	–
911	512495.90	2228263.55	Метод спутниковых геодезических измерений (определений)	0.10	–
912	512497.04	2228261.61	Метод спутниковых геодезических измерений (определений)	0.10	–
913	512499.19	2228257.48	Метод спутниковых геодезических измерений (определений)	0.10	–
914	512494.20	2228252.44	Метод спутниковых геодезических измерений (определений)	0.10	–
915	512489.49	2228248.71	Метод спутниковых геодезических измерений (определений)	0.10	–
916	512479.64	2228232.83	Метод спутниковых геодезических измерений (определений)	0.10	–
917	512469.47	2228214.25	Метод спутниковых геодезических измерений (определений)	0.10	–
918	512467.86	2228211.50	Метод спутниковых геодезических измерений (определений)	0.10	–
919	512463.84	2228207.73	Метод спутниковых геодезических измерений (определений)	0.10	–
920	512460.52	2228199.69	Метод спутниковых геодезических измерений (определений)	0.10	–
921	512460.39	2228198.32	Метод спутниковых геодезических измерений (определений)	0.10	–
922	512494.43	2228180.63	Метод спутниковых геодезических измерений (определений)	0.10	–
923	512550.39	2228148.94	Метод спутниковых геодезических измерений (определений)	0.10	–
924	512673.28	2228082.80	Метод спутниковых геодезических измерений (определений)	0.10	–
925	512674.75	2228099.82	Метод спутниковых	0.10	–

			геодезических измерений (определений)		
926	512645.27	2228113.76	Метод спутниковых геодезических измерений (определений)	0.10	–
927	512621.03	2228126.15	Метод спутниковых геодезических измерений (определений)	0.10	–
928	512607.05	2228134.05	Метод спутниковых геодезических измерений (определений)	0.10	–
929	512606.29	2228134.40	Метод спутниковых геодезических измерений (определений)	0.10	–
930	512605.42	2228135.41	Метод спутниковых геодезических измерений (определений)	0.10	–
931	512605.33	2228136.85	Метод спутниковых геодезических измерений (определений)	0.10	–
932	512630.46	2228185.70	Метод спутниковых геодезических измерений (определений)	0.10	–
933	512629.97	2228186.19	Метод спутниковых геодезических измерений (определений)	0.10	–
934	512686.83	2228290.30	Метод спутниковых геодезических измерений (определений)	0.10	–
935	512668.11	2228301.23	Метод спутниковых геодезических измерений (определений)	0.10	–
936	512667.52	2228308.37	Метод спутниковых геодезических измерений (определений)	0.10	–
937	512604.61	2228343.11	Метод спутниковых геодезических измерений (определений)	0.10	–
938	512603.06	2228343.31	Метод спутниковых геодезических измерений (определений)	0.10	–
939	512600.67	2228341.18	Метод спутниковых геодезических измерений (определений)	0.10	–
940	512597.43	2228338.15	Метод спутниковых геодезических измерений (определений)	0.10	–
941	512591.43	2228334.84	Метод спутниковых геодезических измерений (определений)	0.10	–
942	512577.45	2228343.08	Метод спутниковых геодезических	0.10	–

			измерений (определений)		
943	512576.52	2228341.74	Метод спутниковых геодезических измерений (определений)	0.10	–
944	512546.79	2228357.59	Метод спутниковых геодезических измерений (определений)	0.10	–
904	512518.37	2228307.77	Метод спутниковых геодезических измерений (определений)	0.10	–
–	–	–	–	–	–
945	512658.71	2227977.07	Метод спутниковых геодезических измерений (определений)	0.10	–
946	512655.88	2227971.75	Метод спутниковых геодезических измерений (определений)	0.10	–
947	512658.70	2227970.02	Метод спутниковых геодезических измерений (определений)	0.10	–
945	512658.71	2227977.07	Метод спутниковых геодезических измерений (определений)	0.10	–
–	–	–	–	–	–
948	512560.39	2228481.21	Метод спутниковых геодезических измерений (определений)	0.10	–
949	512542.89	2228474.21	Метод спутниковых геодезических измерений (определений)	0.10	–
950	512497.23	2228390.18	Метод спутниковых геодезических измерений (определений)	0.10	–
951	512529.77	2228369.38	Метод спутниковых геодезических измерений (определений)	0.10	–
952	512541.14	2228362.88	Метод спутниковых геодезических измерений (определений)	0.10	–
953	512546.02	2228360.27	Метод спутниковых геодезических измерений (определений)	0.10	–
954	512547.37	2228362.65	Метод спутниковых геодезических измерений (определений)	0.10	–
955	512548.75	2228366.64	Метод спутниковых геодезических измерений (определений)	0.10	–
956	512535.68	2228373.52	Метод спутниковых геодезических измерений (определений)	0.10	–
957	512520.54	2228381.85	Метод спутниковых	0.10	–

			геодезических измерений (определений)		
958	512515.30	2228386.87	Метод спутниковых геодезических измерений (определений)	0.10	–
959	512535.09	2228420.75	Метод спутниковых геодезических измерений (определений)	0.10	–
960	512564.91	2228478.45	Метод спутниковых геодезических измерений (определений)	0.10	–
948	512560.39	2228481.21	Метод спутниковых геодезических измерений (определений)	0.10	–

3. Сведения о характерных точках части (частей) границы объекта

Обозначение характерных точек части границы	Координаты, м		Метод определения координат характерной точки	Средняя квадратическая погрешность положения характерной точки (M_t), м	Описание обозначения точки на местности (при наличии)
	X	Y			
1	2	3	4	5	6
–	–	–	–	–	–

Схема расположения границ публичного сервитута
для эксплуатации объекта электросетевого хозяйства

«Электросетевой комплекс Подстанция 110/6кВ «Балатовская» (КЛ-6 кВ ф.Дорожный от РП-32, КЛ-6 кВ ф.Чердынская от РП-32, КЛ-6 кВ ф.Аптека от РП-32, КЛ-6 кВ ф.Леонова от РП-32, КЛ-6 кВ ф.Андронова от РП-32, КЛ-6 кВ ф.Глинки от РП-32, ТП-7233, ТП-7228, ТП-7132, ТП-7149, ТП-7152, ТП-7339, ТП-7338, ТП-7151, ТП-7146, ТП-7067, ТП-7150, ТП-7301, ТП-7337, ТП-7066)»

(наименование объекта)

План границ объекта

Обзорная схема границ объекта

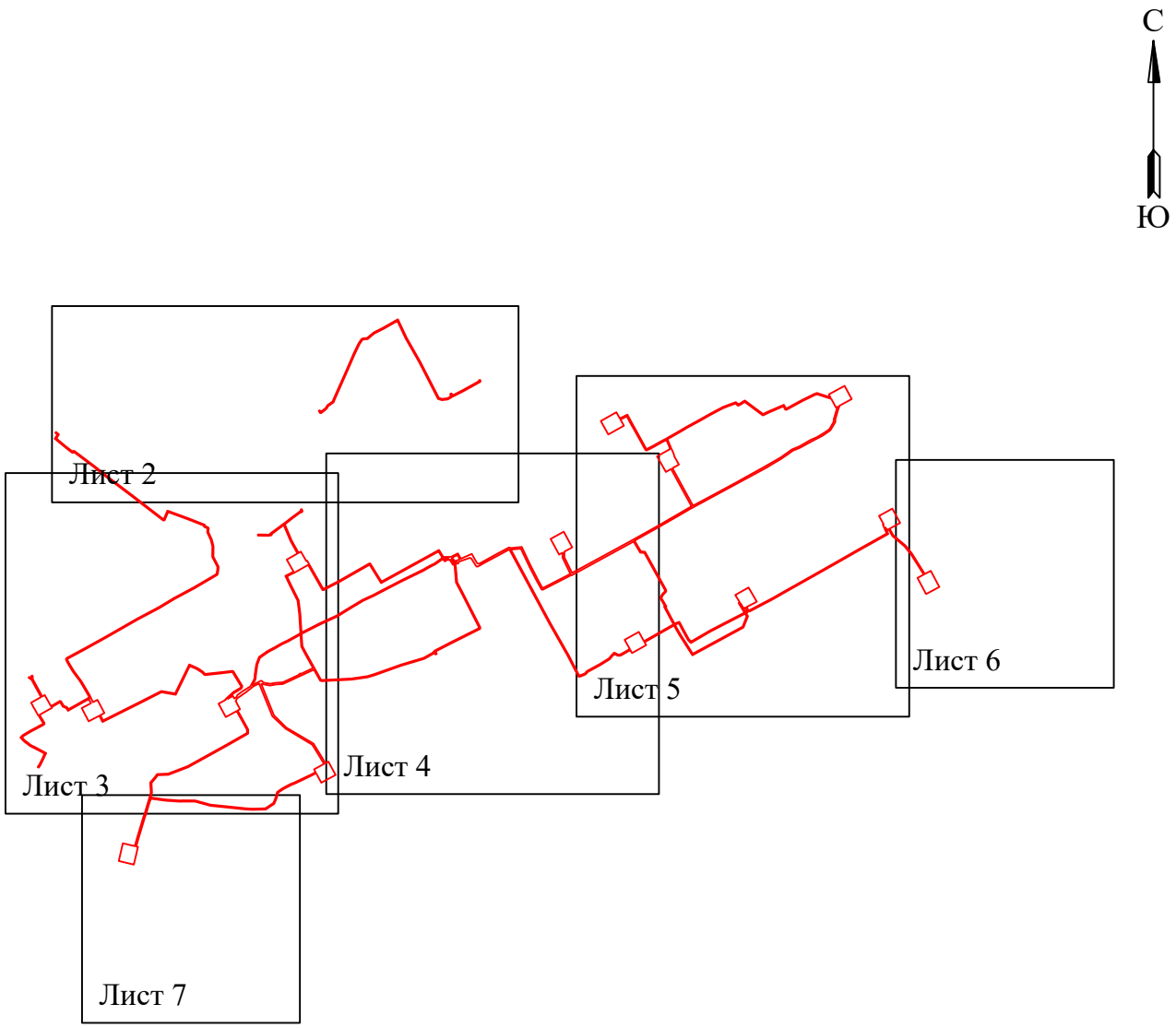

Условные обозначения:

- граница устанавливаемого публичного сервитута

Схема расположения границ публичного сервитута
для эксплуатации объекта электросетевого хозяйства

«Электросетевой комплекс Подстанция 110/6кВ «Балатовская» (КЛ-6 кВ ф.Дорожный от РП-32, КЛ-6 кВ ф.Чердынская от РП-32, КЛ-6 кВ ф.Аптека от РП-32, КЛ-6 кВ ф.Леонова от РП-32, КЛ-6 кВ ф.Андронова от РП-32, КЛ-6 кВ ф.Глинки от РП-32, ТП-7233, ТП-7228, ТП-7132, ТП-7149, ТП-7152, ТП-7339, ТП-7338, ТП-7151, ТП-7146, ТП-7067, ТП-7150, ТП-7301, ТП-7337, ТП-7066)»

(наименование объекта)

План границ объекта

Масштаб 1:2000

Лист 2 из 7

Используемые условные знаки и обозначения:

- ● 1 — **- обозначение характерной точки границы устанавливаемого публичного сервитута**
- **- границы земельных участков, попадающих в зону публичного сервитута**
- **- граница кадастрового квартала**
- 59:01:3810290 — **- номер кадастрового квартала**
- **- граница устанавливаемого публичного сервитута**
- г. Пермь — **- наименование населенного пункта**
- **- ось линии, контур объекта**

Схема расположения границ публичного сервитута
для эксплуатации объекта электросетевого хозяйства

«Электросетевой комплекс Подстанция 110/6кВ «Балатовская» (КЛ-6 кВ ф.Дорожный от РП-32, КЛ-6 кВ ф.Чердынская от РП-32, КЛ-6 кВ ф.Аптека от РП-32, КЛ-6 кВ ф.Леонова от РП-32, КЛ-6 кВ ф.Андронова от РП-32, КЛ-6 кВ ф.Глинки от РП-32, ТП-7233, ТП-7228, ТП-7132, ТП-7149, ТП-7152, ТП-7339, ТП-7338, ТП-7151, ТП-7146, ТП-7067, ТП-7150, ТП-7301, ТП-7337, ТП-7066)»

(наименование объекта)

План границ объекта

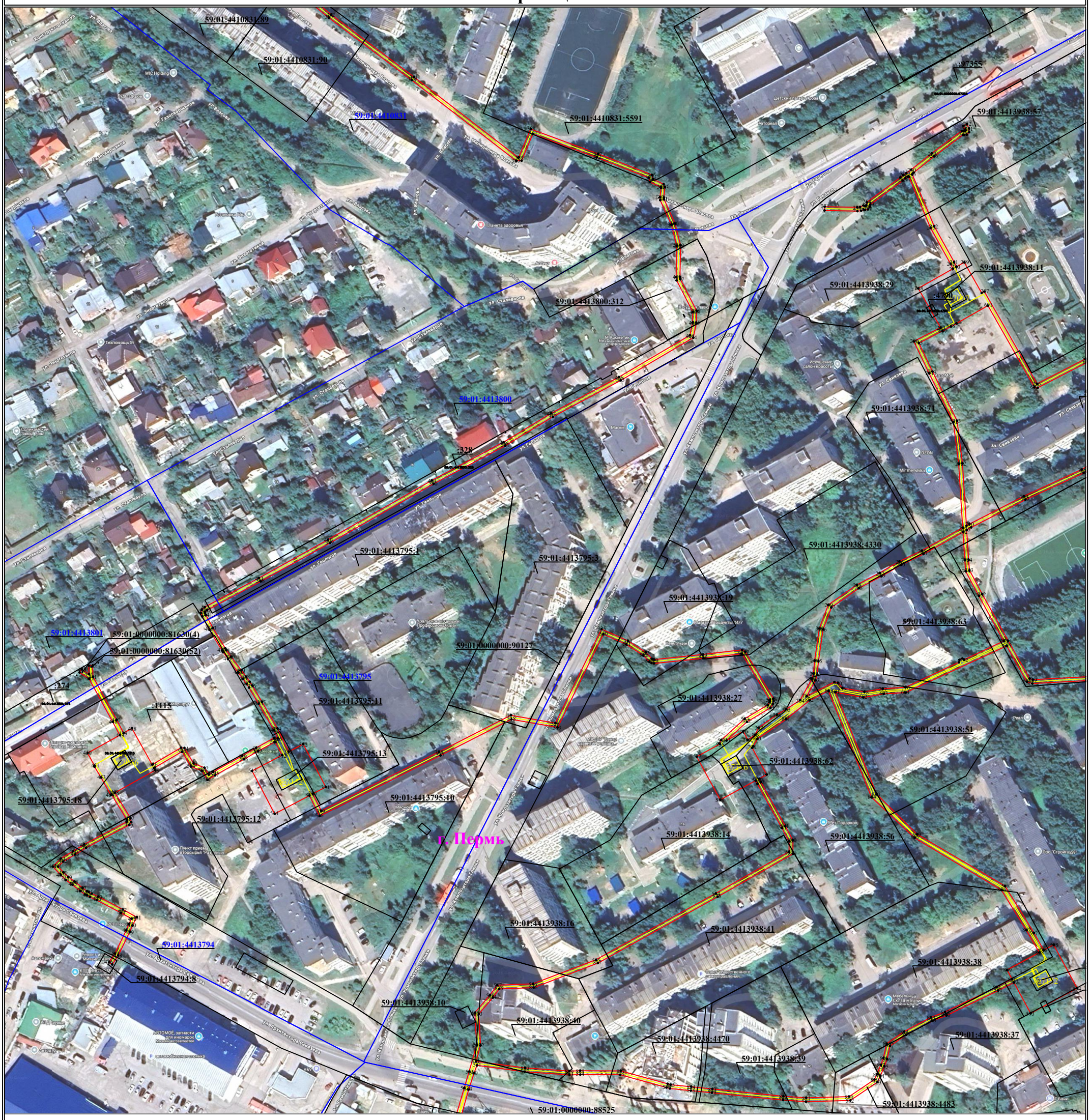

Используемые условные знаки и обозначения:

Масштаб 1:2000

Лист 3 из 7

- ● 1 — **обозначение характерной точки границы устанавливаемого публичного сервитута**
- **границы земельных участков, попадающих в зону публичного сервитута**
- **граница кадастрового квартала**
- 59:01:3810290 — **номер кадастрового квартала**
- **граница устанавливаемого публичного сервитута**
- г. Пермь — **наименование населенного пункта**
- **ось линии, контур объекта**

Схема расположения границ публичного сервитута
для эксплуатации объекта электросетевого хозяйства
«Электросетевой комплекс Подстанция 110/6кВ «Балатовская» (КЛ-6 кВ ф.Дорожный от РП-32, КЛ-6 кВ ф.Чердынская от РП-32, КЛ-6 кВ ф.Аптека от РП-32, КЛ-6 кВ ф.Леонова от РП-32, КЛ-6 кВ ф.Андронова от РП-32, КЛ-6 кВ ф.Глинки от РП-32, ТП-7233, ТП-7228, ТП-7132, ТП-7149, ТП-7152, ТП-7339, ТП-7338, ТП-7151, ТП-7146, ТП-7067, ТП-7150, ТП-7301, ТП-7337, ТП-7066)»

(наименование объекта)

План границ объекта

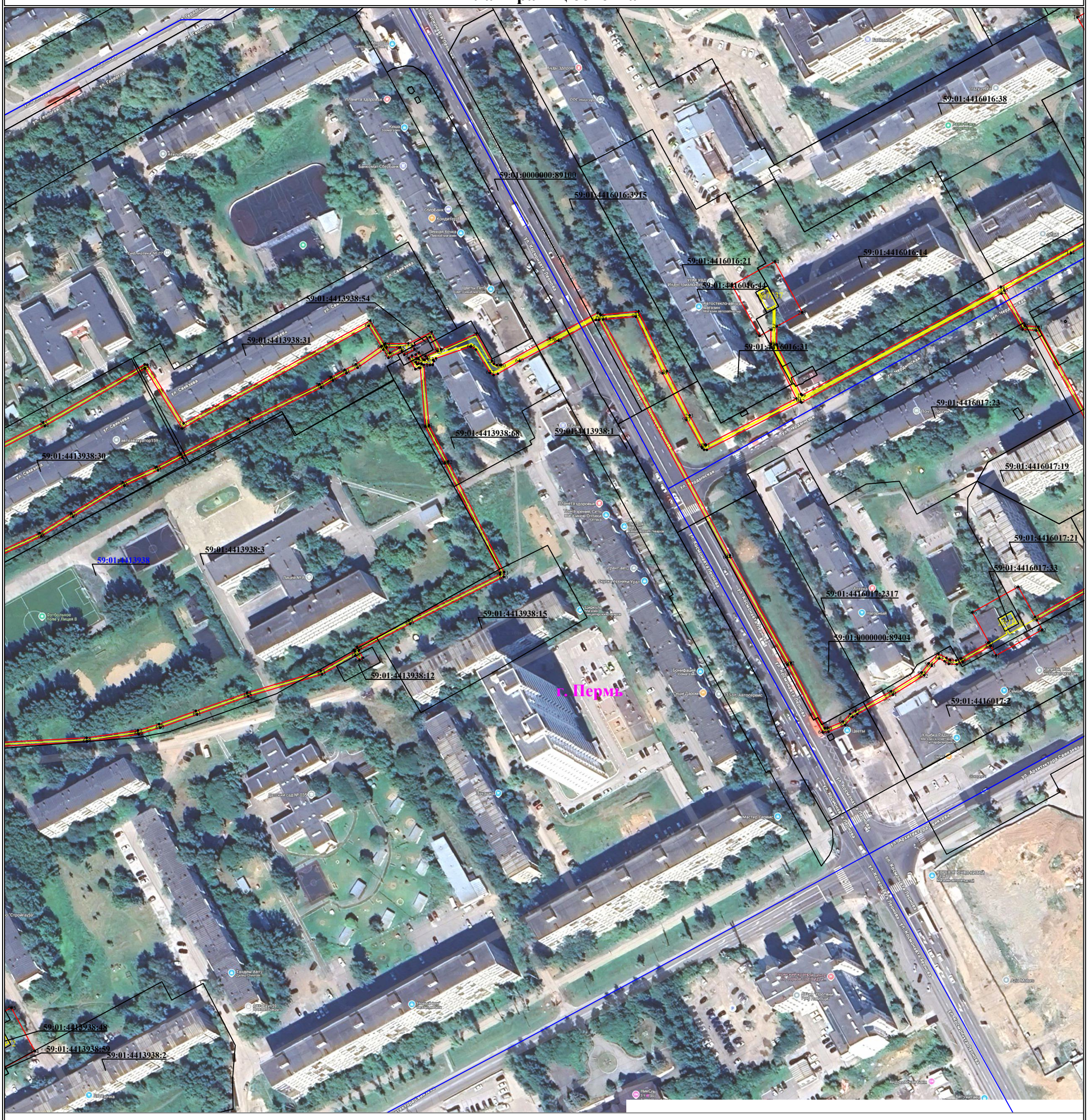

Используемые условные знаки и обозначения:

Масштаб 1:2000

Лист 4 из 7

- ● 1 — обозначение характерной точки границы устанавливаемого публичного сервитута
- границы земельных участков, попадающих в зону публичного сервитута
- граница кадастрового квартала
- 59:01:3810290 — номер кадастрового квартала
- граница устанавливаемого публичного сервитута
- г. Пермь — наименование населенного пункта
- ось линии, контур объекта

Схема расположения границ публичного сервитута
для эксплуатации объекта электросетевого хозяйства

«Электросетевой комплекс Подстанция 110/6кВ «Балатовская» (КЛ-6 кВ ф.Дорожный от РП-32, КЛ-6 кВ ф.Чердынская от РП-32, КЛ-6 кВ ф.Аптека от РП-32, КЛ-6 кВ ф.Леонова от РП-32, КЛ-6 кВ ф.Андронова от РП-32, КЛ-6 кВ ф.Глинки от РП-32, ТП-7233, ТП-7228, ТП-7132, ТП-7149, ТП-7152, ТП-7339, ТП-7338, ТП-7151, ТП-7146, ТП-7067, ТП-7150, ТП-7301, ТП-7337, ТП-7066)»

(наименование объекта)

План границ объекта

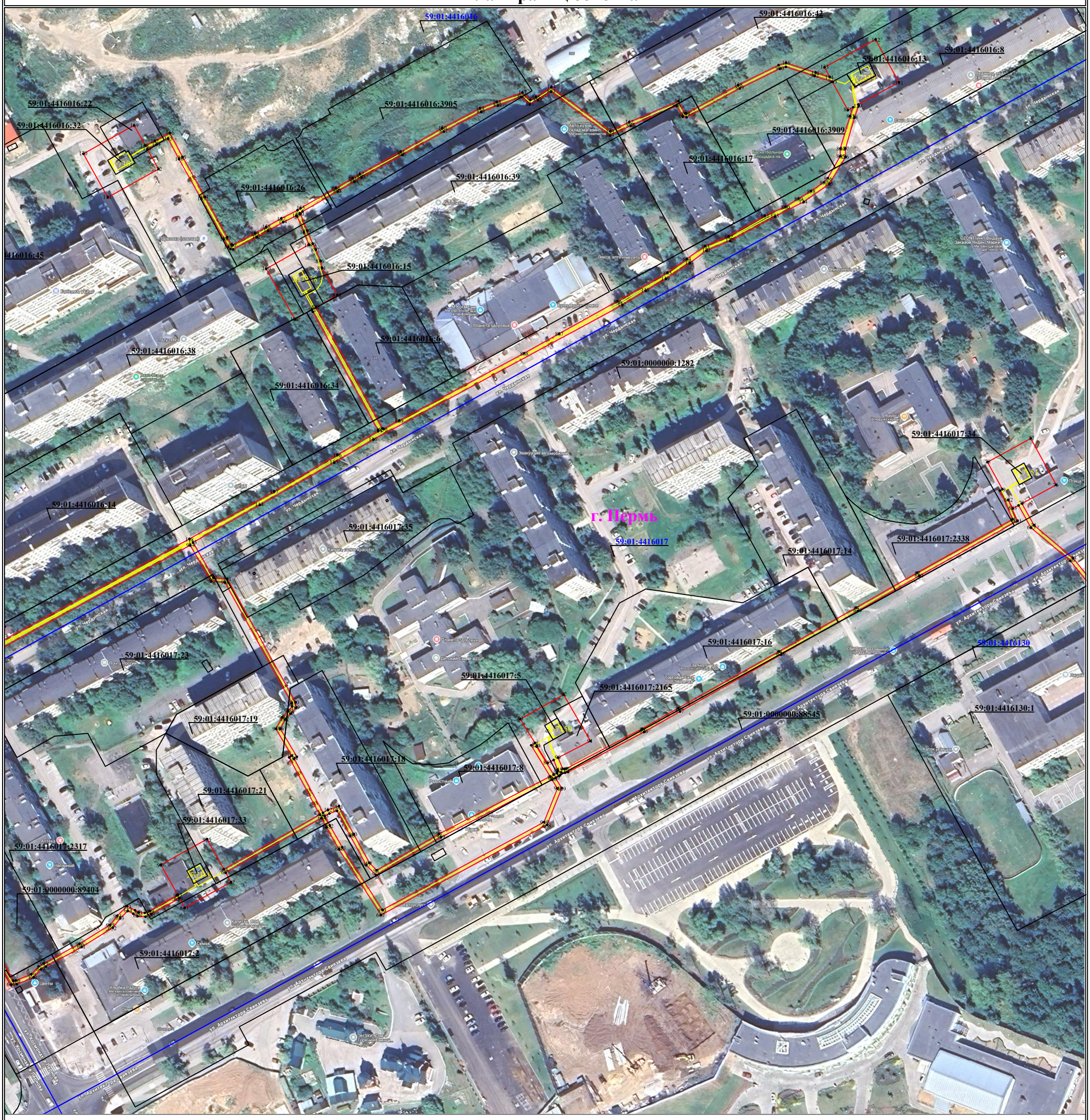

Используемые условные знаки и обозначения:

Масштаб 1:2000

Лист 5 из 7

- ● 1 — обозначение характерной точки границы устанавливаемого публичного сервитута
- границы земельных участков, попадающих в зону публичного сервитута
- граница кадастрового квартала
- 59:01:3810290 — номер кадастрового квартала
- граница устанавливаемого публичного сервитута
- г. Пермь — наименование населенного пункта
- ось линии, контур объекта

Схема расположения границ публичного сервитута
для эксплуатации объекта электросетевого хозяйства

«Электросетевой комплекс Подстанция 110/6кВ «Балатовская» (КЛ-6 кВ ф.Дорожный от РП-32, КЛ-6 кВ ф.Чердынская от РП-32, КЛ-6 кВ ф.Аптека от РП-32, КЛ-6 кВ ф.Леонова от РП-32, КЛ-6 кВ ф.Андронова от РП-32, КЛ-6 кВ ф.Глинки от РП-32, ТП-7233, ТП-7228, ТП-7132, ТП-7149, ТП-7152, ТП-7339, ТП-7338, ТП-7151, ТП-7146, ТП-7067, ТП-7150, ТП-7301, ТП-7337, ТП-7066)»

(наименование объекта)

План границ объекта

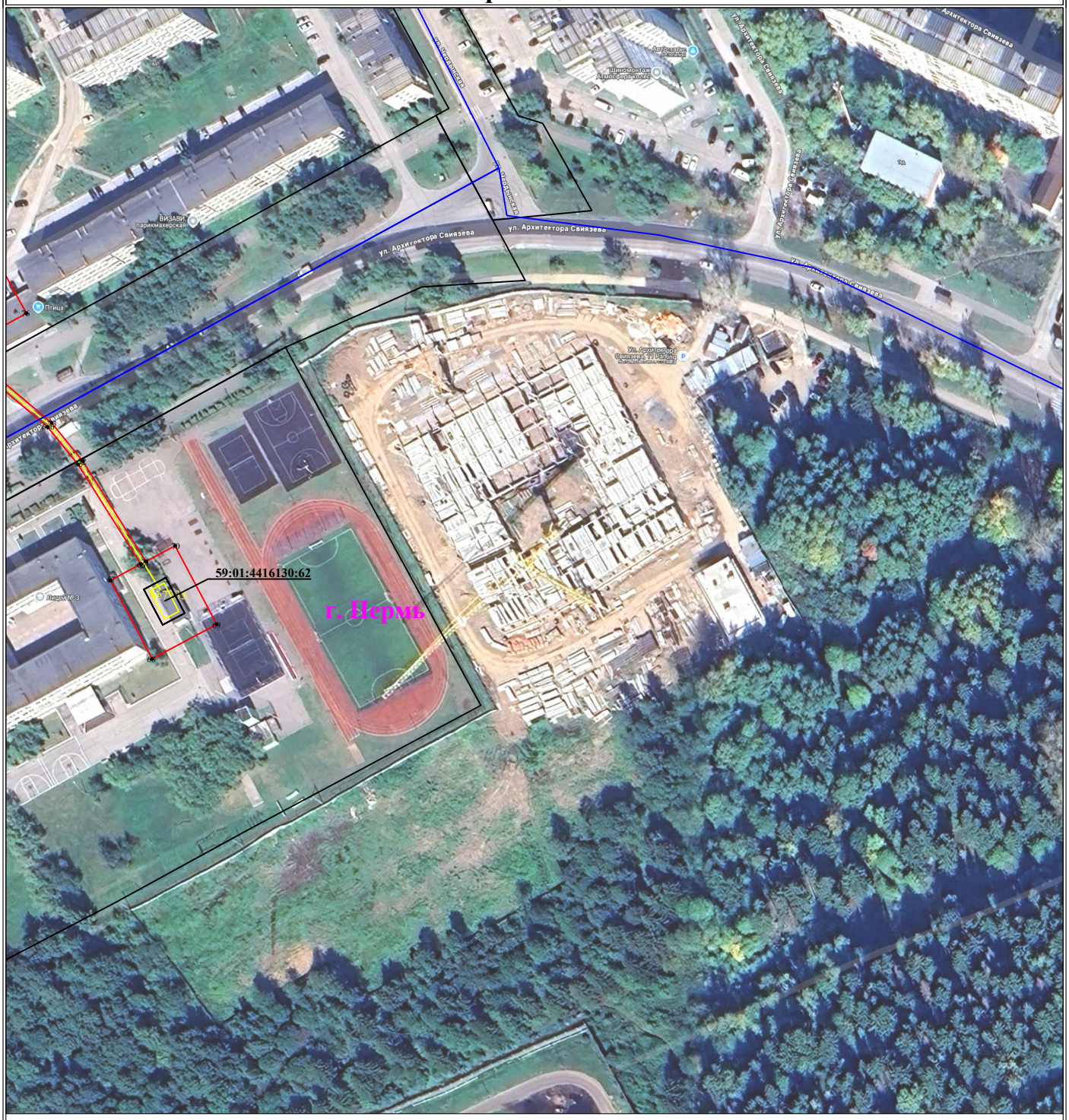

Используемые условные знаки и обозначения:

Масштаб 1:2000

- ● 1 - обозначение характерной точки границы устанавливаемого публичного сервитута
- границы земельных участков, попадающих в зону публичного сервитута
- граница кадастрового квартала
- 59:01:3810290 - номер кадастрового квартала
- граница устанавливаемого публичного сервитута
- г. Пермь - наименование населенного пункта
- ось линии, контур объекта

Лист 6 из 7

Схема расположения границ публичного сервитута
для эксплуатации объекта электросетевого хозяйства

«Электросетевой комплекс Подстанция 110/6кВ «Балатовская» (КЛ-6 кВ ф.Дорожный от РП-32, КЛ-6 кВ ф.Чердынская от РП-32, КЛ-6 кВ ф.Аптека от РП-32, КЛ-6 кВ ф.Леонова от РП-32, КЛ-6 кВ ф.Андронова от РП-32, КЛ-6 кВ ф.Глинки от РП-32, ТП-7233, ТП-7228, ТП-7132, ТП-7149, ТП-7152, ТП-7339, ТП-7338, ТП-7151, ТП-7146, ТП-7067, ТП-7150, ТП-7301, ТП-7337, ТП-7066)»

(наименование объекта)

План границ объекта

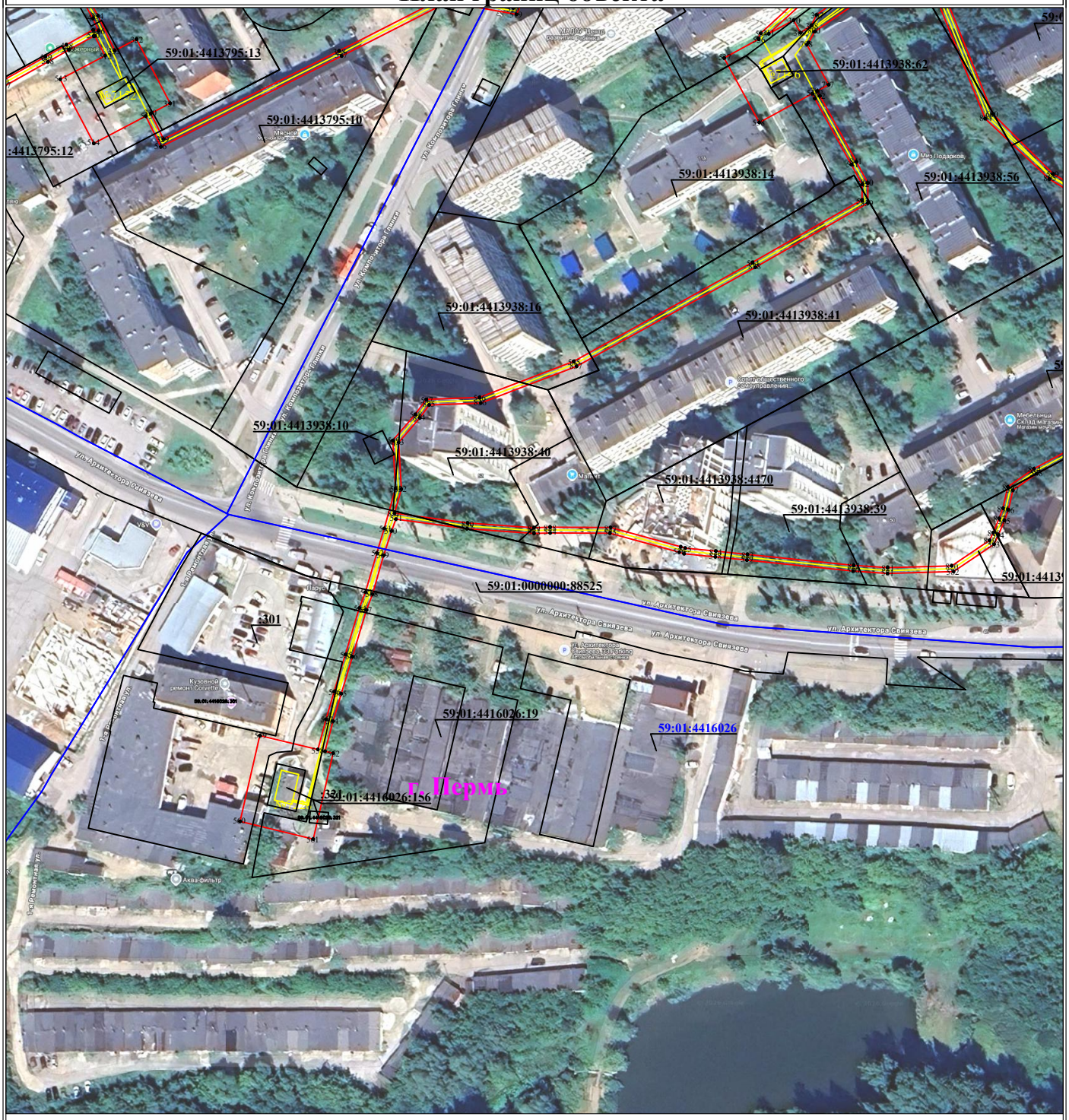

Используемые условные знаки и обозначения:

Масштаб 1:2000

Лист 7 из 7

- ● 1 — **- обозначение характерной точки границы устанавливаемого публичного сервитута**
- **- границы земельных участков, попадающих в зону публичного сервитута**
- **- граница кадастрового квартала**
- 59:01:3810290 — **- номер кадастрового квартала**
- **- граница устанавливаемого публичного сервитута**
- г. Пермь — **- наименование населенного пункта**
- **- ось линии, контур объекта**

ГРАФИЧЕСКОЕ ОПИСАНИЕ

местоположения границ публичного сервитута

Электросетевой комплекс Подстанция 110/10/6 кВ «Технологическая» (КЛ 6 кВ фидер «ГАИ»,«Транзит-15» (от ПС «Технологическая» до РП-31), РП-31)

(наименование объекта, местоположение границ которого описано (далее - объект)

Раздел 1

Сведения об объекте		
№ п/п	Характеристики объекта	Описание характеристик
1	2	3
1	Местоположение объекта	Пермский край, городской округ Пермский, город Пермь
2	Площадь объекта +/- величина погрешности определения площади (Р+/- Дельта Р)	5430 кв.м ± 19.56 кв.м
3	Иные характеристики объекта	Публичный сервитут устанавливается в целях эксплуатации объекта электросетевого хозяйства «Электросетевой комплекс Подстанция 110/10/6 кВ «Технологическая» (КЛ 6 кВ фидер «ГАИ»,«Транзит-15» (от ПС «Технологическая» до РП-31), РП-31)» (в соответствии со статьей 3.6 Федерального закона от 25 октября 2001 г. № 137-ФЗ «О введении в действие Земельного кодекса Российской Федерации»). Срок установления публичного сервитута - сорок девять лет (согласно п.1 ст. 39.45 ЗК РФ).

Раздел 2

Сведения о местоположении границ объекта

1. Система координат МСК-59, зона 2

2. Сведения о характерных точках границ объекта

Обозначение характерных точек границ	Координаты, м		Метод определения координат характерной точки	Средняя квадратическая погрешность положения характерной точки (M_t), м	Описание обозначения точки на местности (при наличии)
	X	Y			
1	2	3	4	5	6
1	514540.39	2232952.10	Метод спутниковых геодезических измерений (определений)	0.10	–
2	514539.92	2232981.81	Метод спутниковых геодезических измерений (определений)	0.10	–
3	514495.44	2232980.70	Метод спутниковых геодезических измерений (определений)	0.10	–
4	514495.75	2232951.43	Метод спутниковых геодезических измерений (определений)	0.10	–
5	514500.79	2232951.51	Метод спутниковых геодезических измерений	0.10	–

			(определений)		
6	514500.02	2232935.49	Метод спутниковых геодезических измерений (определений)	0.10	–
7	514499.25	2232935.48	Метод спутниковых геодезических измерений (определений)	0.10	–
8	514499.23	2232934.69	Метод спутниковых геодезических измерений (определений)	0.10	–
9	514490.69	2232933.50	Метод спутниковых геодезических измерений (определений)	0.10	–
10	514490.69	2232933.77	Метод спутниковых геодезических измерений (определений)	0.10	–
11	514485.72	2232933.82	Метод спутниковых геодезических измерений (определений)	0.10	–
12	514485.52	2232928.96	Метод спутниковых геодезических измерений (определений)	0.10	–
13	514486.54	2232928.94	Метод спутниковых геодезических измерений (определений)	0.10	–
14	514485.26	2232914.09	Метод спутниковых геодезических измерений (определений)	0.10	–
15	514484.36	2232914.13	Метод спутниковых геодезических измерений (определений)	0.10	–
16	514484.13	2232909.07	Метод спутниковых геодезических измерений (определений)	0.10	–
17	514489.40	2232908.85	Метод спутниковых геодезических измерений (определений)	0.10	–
18	514489.43	2232909.55	Метод спутниковых геодезических измерений (определений)	0.10	–
19	514505.18	2232908.62	Метод спутниковых геодезических измерений (определений)	0.10	–
20	514505.18	2232907.95	Метод спутниковых геодезических измерений (определений)	0.10	–
21	514505.70	2232907.92	Метод спутниковых геодезических измерений (определений)	0.10	–
22	514508.47	2232856.90	Метод спутниковых геодезических измерений (определений)	0.10	–

23	514507.83	2232856.86	Метод спутниковых геодезических измерений (определений)	0.10	–
24	514508.03	2232851.82	Метод спутниковых геодезических измерений (определений)	0.10	–
25	514508.91	2232851.82	Метод спутниковых геодезических измерений (определений)	0.10	–
26	514509.69	2232835.04	Метод спутниковых геодезических измерений (определений)	0.10	–
27	514509.08	2232835.00	Метод спутниковых геодезических измерений (определений)	0.10	–
28	514509.10	2232834.21	Метод спутниковых геодезических измерений (определений)	0.10	–
29	514492.61	2232833.61	Метод спутниковых геодезических измерений (определений)	0.10	–
30	514492.57	2232834.33	Метод спутниковых геодезических измерений (определений)	0.10	–
31	514487.62	2232834.21	Метод спутниковых геодезических измерений (определений)	0.10	–
32	514487.65	2232833.55	Метод спутниковых геодезических измерений (определений)	0.10	–
33	514441.30	2232830.36	Метод спутниковых геодезических измерений (определений)	0.10	–
34	514441.29	2232830.68	Метод спутниковых геодезических измерений (определений)	0.10	–
35	514440.25	2232830.68	Метод спутниковых геодезических измерений (определений)	0.10	–
36	514439.66	2232835.29	Метод спутниковых геодезических измерений (определений)	0.10	–
37	514440.26	2232835.35	Метод спутниковых геодезических измерений (определений)	0.10	–
38	514440.01	2232840.30	Метод спутниковых геодезических измерений (определений)	0.10	–
39	514434.98	2232839.95	Метод спутниковых геодезических измерений (определений)	0.10	–
40	514435.03	2232839.23	Метод спутниковых	0.10	–

			геодезических измерений (определений)		
41	514384.99	2232835.09	Метод спутниковых геодезических измерений (определений)	0.10	–
42	514384.94	2232835.74	Метод спутниковых геодезических измерений (определений)	0.10	–
43	514380.00	2232835.52	Метод спутниковых геодезических измерений (определений)	0.10	–
44	514380.03	2232834.86	Метод спутниковых геодезических измерений (определений)	0.10	–
45	514335.52	2232832.43	Метод спутниковых геодезических измерений (определений)	0.10	–
46	514335.48	2232833.21	Метод спутниковых геодезических измерений (определений)	0.10	–
47	514334.65	2232833.22	Метод спутниковых геодезических измерений (определений)	0.10	–
48	514334.44	2232839.48	Метод спутниковых геодезических измерений (определений)	0.10	–
49	514335.17	2232839.53	Метод спутниковых геодезических измерений (определений)	0.10	–
50	514334.92	2232844.69	Метод спутниковых геодезических измерений (определений)	0.10	–
51	514329.91	2232844.44	Метод спутниковых геодезических измерений (определений)	0.10	–
52	514329.97	2232843.48	Метод спутниковых геодезических измерений (определений)	0.10	–
53	514290.45	2232840.96	Метод спутниковых геодезических измерений (определений)	0.10	–
54	514290.43	2232841.32	Метод спутниковых геодезических измерений (определений)	0.10	–
55	514290.00	2232841.32	Метод спутниковых геодезических измерений (определений)	0.10	–
56	514289.57	2232892.88	Метод спутниковых геодезических измерений (определений)	0.10	–
57	514288.52	2232893.13	Метод спутниковых геодезических	0.10	–

			измерений (определений)		
58	514285.77	2232893.15	Метод спутниковых геодезических измерений (определений)	0.10	–
59	514269.47	2232893.23	Метод спутниковых геодезических измерений (определений)	0.10	–
60	514266.40	2232896.90	Метод спутниковых геодезических измерений (определений)	0.10	–
61	514258.40	2232896.97	Метод спутниковых геодезических измерений (определений)	0.10	–
62	514253.18	2232897.38	Метод спутниковых геодезических измерений (определений)	0.10	–
63	514252.63	2232905.26	Метод спутниковых геодезических измерений (определений)	0.10	–
64	514219.59	2232907.42	Метод спутниковых геодезических измерений (определений)	0.10	–
65	514218.39	2232907.01	Метод спутниковых геодезических измерений (определений)	0.10	–
66	514215.83	2232908.06	Метод спутниковых геодезических измерений (определений)	0.10	–
67	514213.06	2232908.18	Метод спутниковых геодезических измерений (определений)	0.10	–
68	514208.94	2232908.62	Метод спутниковых геодезических измерений (определений)	0.10	–
69	514207.09	2232909.26	Метод спутниковых геодезических измерений (определений)	0.10	–
70	514206.85	2232910.31	Метод спутниковых геодезических измерений (определений)	0.10	–
71	514206.53	2232912.51	Метод спутниковых геодезических измерений (определений)	0.10	–
72	514206.22	2232928.84	Метод спутниковых геодезических измерений (определений)	0.10	–
73	514206.82	2232944.91	Метод спутниковых геодезических измерений (определений)	0.10	–
74	514207.33	2232953.86	Метод спутниковых геодезических измерений	0.10	–

			(определений)		
75	514205.63	2232954.80	Метод спутниковых геодезических измерений (определений)	0.10	–
76	514203.17	2232955.35	Метод спутниковых геодезических измерений (определений)	0.10	–
77	514200.33	2232955.59	Метод спутниковых геодезических измерений (определений)	0.10	–
78	514200.08	2232956.32	Метод спутниковых геодезических измерений (определений)	0.10	–
79	514200.26	2232959.23	Метод спутниковых геодезических измерений (определений)	0.10	–
80	514198.26	2232959.35	Метод спутниковых геодезических измерений (определений)	0.10	–
81	514198.06	2232956.05	Метод спутниковых геодезических измерений (определений)	0.10	–
82	514198.86	2232953.71	Метод спутниковых геодезических измерений (определений)	0.10	–
83	514202.86	2232953.37	Метод спутниковых геодезических измерений (определений)	0.10	–
84	514204.91	2232952.90	Метод спутниковых геодезических измерений (определений)	0.10	–
85	514205.26	2232952.72	Метод спутниковых геодезических измерений (определений)	0.10	–
86	514204.82	2232945.00	Метод спутниковых геодезических измерений (определений)	0.10	–
87	514204.22	2232928.86	Метод спутниковых геодезических измерений (определений)	0.10	–
88	514204.53	2232912.35	Метод спутниковых геодезических измерений (определений)	0.10	–
89	514204.88	2232909.94	Метод спутниковых геодезических измерений (определений)	0.10	–
90	514205.39	2232907.73	Метод спутниковых геодезических измерений (определений)	0.10	–
91	514208.50	2232906.66	Метод спутниковых геодезических измерений (определений)	0.10	–

92	514212.91	2232906.18	Метод спутниковых геодезических измерений (определений)	0.10	–
93	514215.40	2232906.08	Метод спутниковых геодезических измерений (определений)	0.10	–
94	514218.32	2232904.88	Метод спутниковых геодезических измерений (определений)	0.10	–
95	514219.86	2232905.40	Метод спутниковых геодезических измерений (определений)	0.10	–
96	514250.76	2232903.38	Метод спутниковых геодезических измерений (определений)	0.10	–
97	514251.30	2232895.54	Метод спутниковых геодезических измерений (определений)	0.10	–
98	514258.31	2232894.97	Метод спутниковых геодезических измерений (определений)	0.10	–
99	514265.46	2232894.90	Метод спутниковых геодезических измерений (определений)	0.10	–
100	514268.53	2232891.23	Метод спутниковых геодезических измерений (определений)	0.10	–
101	514285.79	2232891.15	Метод спутниковых геодезических измерений (определений)	0.10	–
102	514286.19	2232841.28	Метод спутниковых геодезических измерений (определений)	0.10	–
103	514285.64	2232841.30	Метод спутниковых геодезических измерений (определений)	0.10	–
104	514285.74	2232836.42	Метод спутниковых геодезических измерений (определений)	0.10	–
105	514290.55	2232836.54	Метод спутниковых геодезических измерений (определений)	0.10	–
106	514290.54	2232837.23	Метод спутниковых геодезических измерений (определений)	0.10	–
107	514330.25	2232839.86	Метод спутниковых геодезических измерений (определений)	0.10	–
108	514330.30	2232839.23	Метод спутниковых геодезических измерений (определений)	0.10	–
109	514330.94	2232839.27	Метод спутниковых	0.10	–

			геодезических измерений (определений)		
110	514331.25	2232833.13	Метод спутниковых геодезических измерений (определений)	0.10	–
111	514330.39	2232833.10	Метод спутниковых геодезических измерений (определений)	0.10	–
112	514330.55	2232828.00	Метод спутниковых геодезических измерений (определений)	0.10	–
113	514335.66	2232828.10	Метод спутниковых геодезических измерений (определений)	0.10	–
114	514335.65	2232828.89	Метод спутниковых геодезических измерений (определений)	0.10	–
115	514380.22	2232831.25	Метод спутниковых геодезических измерений (определений)	0.10	–
116	514380.27	2232830.52	Метод спутниковых геодезических измерений (определений)	0.10	–
117	514385.17	2232830.75	Метод спутниковых геодезических измерений (определений)	0.10	–
118	514385.16	2232831.62	Метод спутниковых геодезических измерений (определений)	0.10	–
119	514435.26	2232835.81	Метод спутниковых геодезических измерений (определений)	0.10	–
120	514435.32	2232835.08	Метод спутниковых геодезических измерений (определений)	0.10	–
121	514436.16	2232835.11	Метод спутниковых геодезических измерений (определений)	0.10	–
122	514436.72	2232830.61	Метод спутниковых геодезических измерений (определений)	0.10	–
123	514436.35	2232830.61	Метод спутниковых геодезических измерений (определений)	0.10	–
124	514436.31	2232825.61	Метод спутниковых геодезических измерений (определений)	0.10	–
125	514441.28	2232825.63	Метод спутниковых геодезических измерений (определений)	0.10	–
126	514441.33	2232826.60	Метод спутниковых геодезических	0.10	–

			измерений (определений)		
127	514487.80	2232829.63	Метод спутниковых геодезических измерений (определений)	0.10	–
128	514487.83	2232829.00	Метод спутниковых геодезических измерений (определений)	0.10	–
129	514492.79	2232829.14	Метод спутниковых геодезических измерений (определений)	0.10	–
130	514492.77	2232829.82	Метод спутниковых геодезических измерений (определений)	0.10	–
131	514509.16	2232830.59	Метод спутниковых геодезических измерений (определений)	0.10	–
132	514509.20	2232829.78	Метод спутниковых геодезических измерений (определений)	0.10	–
133	514514.18	2232829.94	Метод спутниковых геодезических измерений (определений)	0.10	–
134	514514.19	2232830.73	Метод спутниковых геодезических измерений (определений)	0.10	–
135	514545.33	2232830.95	Метод спутниковых геодезических измерений (определений)	0.10	–
136	514545.32	2232830.56	Метод спутниковых геодезических измерений (определений)	0.10	–
137	514550.61	2232830.51	Метод спутниковых геодезических измерений (определений)	0.10	–
138	514550.64	2232831.25	Метод спутниковых геодезических измерений (определений)	0.10	–
139	514587.22	2232832.27	Метод спутниковых геодезических измерений (определений)	0.10	–
140	514587.24	2232831.35	Метод спутниковых геодезических измерений (определений)	0.10	–
141	514592.04	2232831.40	Метод спутниковых геодезических измерений (определений)	0.10	–
142	514592.04	2232832.15	Метод спутниковых геодезических измерений (определений)	0.10	–
143	514638.38	2232832.35	Метод спутниковых геодезических измерений	0.10	–

			(определений)		
144	514638.41	2232831.56	Метод спутниковых геодезических измерений (определений)	0.10	–
145	514643.44	2232831.61	Метод спутниковых геодезических измерений (определений)	0.10	–
146	514643.43	2232832.48	Метод спутниковых геодезических измерений (определений)	0.10	–
147	514687.02	2232832.46	Метод спутниковых геодезических измерений (определений)	0.10	–
148	514687.05	2232831.73	Метод спутниковых геодезических измерений (определений)	0.10	–
149	514691.84	2232831.68	Метод спутниковых геодезических измерений (определений)	0.10	–
150	514691.87	2232833.34	Метод спутниковых геодезических измерений (определений)	0.10	–
151	514713.10	2232859.73	Метод спутниковых геодезических измерений (определений)	0.10	–
152	514714.94	2232859.49	Метод спутниковых геодезических измерений (определений)	0.10	–
153	514715.01	2232860.39	Метод спутниковых геодезических измерений (определений)	0.10	–
154	514732.90	2232857.59	Метод спутниковых геодезических измерений (определений)	0.10	–
155	514757.64	2232850.97	Метод спутниковых геодезических измерений (определений)	0.10	–
156	514757.49	2232850.28	Метод спутниковых геодезических измерений (определений)	0.10	–
157	514762.23	2232849.03	Метод спутниковых геодезических измерений (определений)	0.10	–
158	514763.32	2232853.87	Метод спутниковых геодезических измерений (определений)	0.10	–
159	514762.62	2232854.09	Метод спутниковых геодезических измерений (определений)	0.10	–
160	514769.25	2232879.27	Метод спутниковых геодезических измерений (определений)	0.10	–

161	514769.97	2232879.12	Метод спутниковых геодезических измерений (определений)	0.10	–
162	514770.10	2232879.86	Метод спутниковых геодезических измерений (определений)	0.10	–
163	514802.55	2232871.25	Метод спутниковых геодезических измерений (определений)	0.10	–
164	514814.41	2232869.93	Метод спутниковых геодезических измерений (определений)	0.10	–
165	514814.36	2232869.16	Метод спутниковых геодезических измерений (определений)	0.10	–
166	514819.12	2232868.52	Метод спутниковых геодезических измерений (определений)	0.10	–
167	514819.17	2232869.13	Метод спутниковых геодезических измерений (определений)	0.10	–
168	514862.01	2232857.81	Метод спутниковых геодезических измерений (определений)	0.10	–
169	514861.88	2232856.99	Метод спутниковых геодезических измерений (определений)	0.10	–
170	514866.40	2232856.05	Метод спутниковых геодезических измерений (определений)	0.10	–
171	514867.36	2232861.12	Метод спутниковых геодезических измерений (определений)	0.10	–
172	514866.20	2232861.30	Метод спутниковых геодезических измерений (определений)	0.10	–
173	514864.43	2232872.71	Метод спутниковых геодезических измерений (определений)	0.10	–
174	514864.99	2232872.80	Метод спутниковых геодезических измерений (определений)	0.10	–
175	514864.20	2232877.46	Метод спутниковых геодезических измерений (определений)	0.10	–
176	514863.50	2232877.34	Метод спутниковых геодезических измерений (определений)	0.10	–
177	514839.36	2232993.78	Метод спутниковых геодезических измерений (определений)	0.10	–
178	514841.70	2233028.71	Метод спутниковых	0.10	–

			геодезических измерений (определений)		
179	514846.26	2233030.92	Метод спутниковых геодезических измерений (определений)	0.10	–
180	514845.04	2233034.28	Метод спутниковых геодезических измерений (определений)	0.10	–
181	514838.32	2233031.08	Метод спутниковых геодезических измерений (определений)	0.10	–
182	514835.81	2232993.36	Метод спутниковых геодезических измерений (определений)	0.10	–
183	514859.95	2232876.73	Метод спутниковых геодезических измерений (определений)	0.10	–
184	514859.24	2232876.60	Метод спутниковых геодезических измерений (определений)	0.10	–
185	514860.16	2232871.90	Метод спутниковых геодезических измерений (определений)	0.10	–
186	514861.04	2232872.04	Метод спутниковых геодезических измерений (определений)	0.10	–
187	514862.63	2232861.90	Метод спутниковых геодезических измерений (определений)	0.10	–
188	514862.49	2232861.18	Метод спутниковых геодезических измерений (определений)	0.10	–
189	514819.44	2232872.66	Метод спутниковых геодезических измерений (определений)	0.10	–
190	514819.48	2232873.47	Метод спутниковых геодезических измерений (определений)	0.10	–
191	514814.65	2232874.15	Метод спутниковых геодезических измерений (определений)	0.10	–
192	514814.62	2232873.47	Метод спутниковых геодезических измерений (определений)	0.10	–
193	514803.23	2232874.52	Метод спутниковых геодезических измерений (определений)	0.10	–
194	514770.70	2232883.08	Метод спутниковых геодезических измерений (определений)	0.10	–
195	514770.84	2232883.77	Метод спутниковых геодезических	0.10	–

			измерений (определений)		
196	514766.16	2232884.89	Метод спутниковых геодезических измерений (определений)	0.10	–
197	514765.25	2232880.24	Метод спутниковых геодезических измерений (определений)	0.10	–
198	514766.11	2232880.05	Метод спутниковых геодезических измерений (определений)	0.10	–
199	514759.48	2232854.96	Метод спутниковых геодезических измерений (определений)	0.10	–
200	514758.56	2232855.18	Метод спутниковых геодезических измерений (определений)	0.10	–
201	514758.40	2232854.57	Метод спутниковых геодезических измерений (определений)	0.10	–
202	514733.59	2232861.12	Метод спутниковых геодезических измерений (определений)	0.10	–
203	514715.32	2232864.06	Метод спутниковых геодезических измерений (определений)	0.10	–
204	514715.39	2232864.73	Метод спутниковых геодезических измерений (определений)	0.10	–
205	514710.39	2232865.40	Метод спутниковых геодезических измерений (определений)	0.10	–
206	514709.88	2232860.31	Метод спутниковых геодезических измерений (определений)	0.10	–
207	514709.34	2232860.37	Метод спутниковых геодезических измерений (определений)	0.10	–
208	514691.66	2232838.12	Метод спутниковых геодезических измерений (определений)	0.10	–
209	514691.73	2232836.90	Метод спутниковых геодезических измерений (определений)	0.10	–
210	514686.85	2232836.83	Метод спутниковых геодезических измерений (определений)	0.10	–
211	514686.88	2232836.23	Метод спутниковых геодезических измерений (определений)	0.10	–
212	514643.34	2232836.05	Метод спутниковых геодезических измерений	0.10	–

			(определений)		
213	514643.31	2232836.71	Метод спутниковых геодезических измерений (определений)	0.10	–
214	514638.23	2232836.78	Метод спутниковых геодезических измерений (определений)	0.10	–
215	514638.25	2232836.15	Метод спутниковых геодезических измерений (определений)	0.10	–
216	514592.08	2232835.79	Метод спутниковых геодезических измерений (определений)	0.10	–
217	514592.08	2232836.65	Метод спутниковых геодезических измерений (определений)	0.10	–
218	514587.14	2232836.52	Метод спутниковых геодезических измерений (определений)	0.10	–
219	514587.14	2232835.75	Метод спутниковых геодезических измерений (определений)	0.10	–
220	514550.66	2232835.11	Метод спутниковых геодезических измерений (определений)	0.10	–
221	514550.65	2232835.66	Метод спутниковых геодезических измерений (определений)	0.10	–
222	514545.37	2232835.71	Метод спутниковых геодезических измерений (определений)	0.10	–
223	514545.37	2232834.78	Метод спутниковых геодезических измерений (определений)	0.10	–
224	514514.18	2232834.22	Метод спутниковых геодезических измерений (определений)	0.10	–
225	514514.13	2232835.23	Метод спутниковых геодезических измерений (определений)	0.10	–
226	514513.45	2232835.20	Метод спутниковых геодезических измерений (определений)	0.10	–
227	514512.53	2232851.92	Метод спутниковых геодезических измерений (определений)	0.10	–
228	514512.95	2232851.94	Метод спутниковых геодезических измерений (определений)	0.10	–
229	514512.77	2232857.03	Метод спутниковых геодезических измерений (определений)	0.10	–

230	514512.21	2232857.02	Метод спутниковых геодезических измерений (определений)	0.10	–
231	514509.50	2232907.75	Метод спутниковых геодезических измерений (определений)	0.10	–
232	514510.07	2232907.73	Метод спутниковых геодезических измерений (определений)	0.10	–
233	514510.12	2232912.71	Метод спутниковых геодезических измерений (определений)	0.10	–
234	514505.22	2232912.84	Метод спутниковых геодезических измерений (определений)	0.10	–
235	514505.20	2232912.35	Метод спутниковых геодезических измерений (определений)	0.10	–
236	514489.51	2232913.27	Метод спутниковых геодезических измерений (определений)	0.10	–
237	514489.53	2232913.91	Метод спутниковых геодезических измерений (определений)	0.10	–
238	514488.65	2232913.96	Метод спутниковых геодезических измерений (определений)	0.10	–
239	514489.91	2232928.93	Метод спутниковых геодезических измерений (определений)	0.10	–
240	514490.58	2232928.94	Метод спутниковых геодезических измерений (определений)	0.10	–
241	514490.62	2232929.86	Метод спутниковых геодезических измерений (определений)	0.10	–
242	514499.27	2232930.98	Метод спутниковых геодезических измерений (определений)	0.10	–
243	514499.29	2232930.46	Метод спутниковых геодезических измерений (определений)	0.10	–
244	514504.14	2232930.48	Метод спутниковых геодезических измерений (определений)	0.10	–
245	514504.11	2232935.39	Метод спутниковых геодезических измерений (определений)	0.10	–
246	514503.65	2232935.42	Метод спутниковых геодезических измерений (определений)	0.10	–
247	514504.33	2232951.56	Метод спутниковых	0.10	–

			геодезических измерений (определений)		
1	514540.39	2232952.10	Метод спутниковых геодезических измерений (определений)	0.10	–

3. Сведения о характерных точках части (частей) границы объекта

Обозначение характерных точек части границы	Координаты, м		Метод определения координат характерной точки	Средняя квадратическая погрешность положения характерной точки (M_t), м	Описание обозначения точки на местности (при наличии)
	X	Y			
1	2	3	4	5	6
–	–	–	–	–	–

Схема расположения границ публичного сервитута
для эксплуатации объекта электросетевого хозяйства
«Электросетевой комплекс Подстанция 110/10/6 кВ «Технологическая» (КЛ 6 кВ фидер «ГАИ»,«Транзит-15» (от ПС «Технологическая» до РП-31), РП-31)»

(наименование объекта)

План границ объекта

Обзорная схема границ объекта

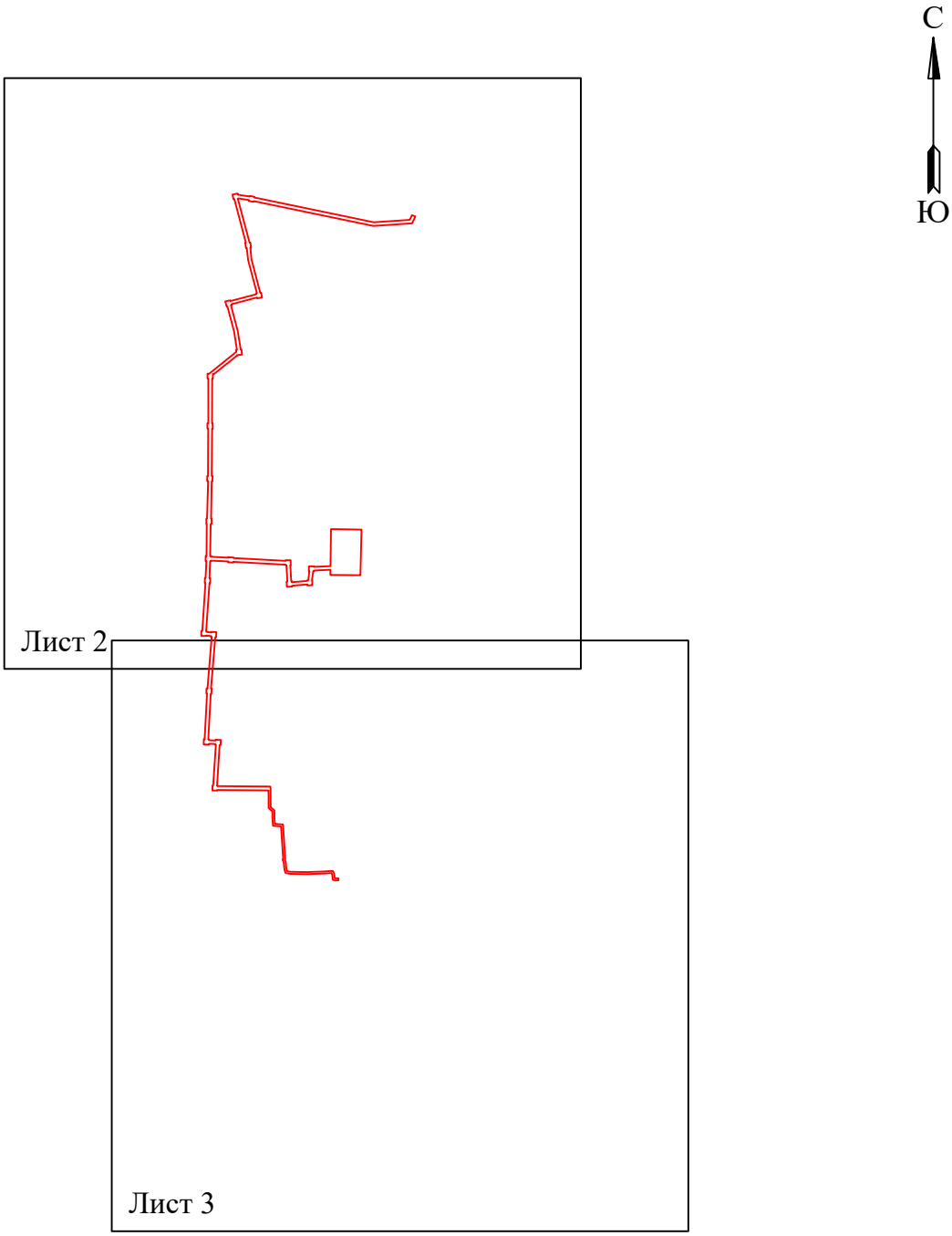

Условные обозначения:

- граница устанавливаемого публичного сервитута

Схема расположения границ публичного сервитута

для эксплуатации объекта электросетевого хозяйства
«Электросетевой комплекс Подстанция 110/10/6 кВ «Технологическая» (КЛ 6 кВ фидер «ГАИ»,«Транзит-15» (от ПС «Технологическая» до РП-31), РП-31)»
(наименование объекта)

План границ объекта

Используемые условные знаки и обозначения:

Масштаб 1:2000

Лист 2 из 3

- ● 1 — **- обозначение характерной точки границы устанавливаемого публичного сервитута**
- **- границы земельных участков, попадающих в зону публичного сервитута**
- **- граница кадастрового квартала**
- 59:01:3810290 — **- номер кадастрового квартала**
- **- граница устанавливаемого публичного сервитута**
- г. Пермь — **- наименование населенного пункта**
- **- ось линии, контур объекта**

Схема расположения границ публичного сервитута
для эксплуатации объекта электросетевого хозяйства
«Электросетевой комплекс Подстанция 110/10/6 кВ «Технологическая» (КЛ 6 кВ фидер «ГАИ»,«Транзит-15» (от ПС «Технологическая» до РП-31), РП-31)»

(наименование объекта)

План границ объекта

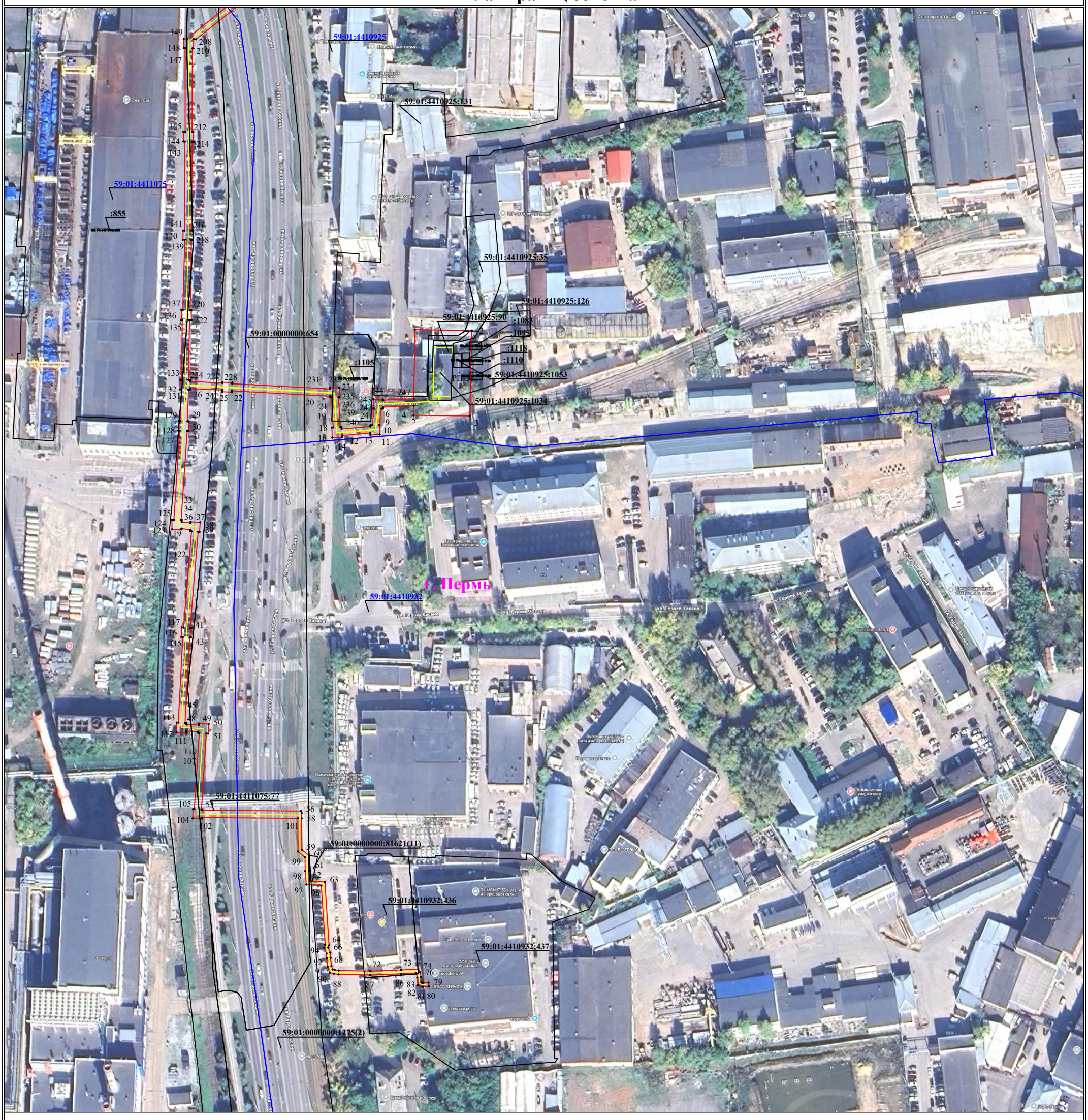

Используемые условные знаки и обозначения:

Масштаб 1:2000

Лист 3 из 3

- ● 1 — **- обозначение характерной точки границы устанавливаемого публичного сервитута**
- **- границы земельных участков, попадающих в зону публичного сервитута**
- **- граница кадастрового квартала**
- 59:01:3810290 — **- номер кадастрового квартала**
- **- граница устанавливаемого публичного сервитута**
- г. Пермь — **- наименование населенного пункта**
- **- ось линии, контур объекта**

ГРАФИЧЕСКОЕ ОПИСАНИЕ

местоположения границ публичного сервитута

Электросетевой комплекс Подстанция 110/35/6 кВ «Южная» (КЛ 6 кВ Ф. Комбинат от РП 27, КЛ 6 Ф. Общежитие от РП 27, КЛ 6 Ф. Спартак от РП 27; ТП: 5179, 5149, 5159, 5169, 5189; БКТП-5416)

(наименование объекта, местоположение границ которого описано (далее - объект)

Раздел 1

Сведения об объекте		
№ п/п	Характеристики объекта	Описание характеристик
1	2	3
1	Местоположение объекта	Пермский край, городской округ Пермский, город Пермь
2	Площадь объекта +/- величина погрешности определения площади (Р+/- Дельта Р)	9686 кв.м ± 21.39 кв.м
3	Иные характеристики объекта	Публичный сервитут устанавливается в целях эксплуатации объекта электросетевого хозяйства «Электросетевой комплекс Подстанция 110/35/6 кВ «Южная» (КЛ 6 кВ Ф. Комбинат от РП 27, КЛ 6 Ф. Общежитие от РП 27, КЛ 6 Ф. Спартак от РП 27; ТП: 5179, 5149, 5159, 5169, 5189; БКТП-5416)» (в соответствии со статьей 3.6 Федерального закона от 25 октября 2001 г. № 137-ФЗ «О введении в действие Земельного кодекса Российской Федерации»). Срок установления публичного сервитута - сорок девять лет (согласно п.1 ст. 39.45 ЗК РФ).

Раздел 2

Сведения о местоположении границ объекта					
1. Система координат МСК-59, зона 2					
2. Сведения о характерных точках границ объекта					
Обозначение характерных точек границ	Координаты, м		Метод определения координат характерной точки	Средняя квадратическая погрешность положения характерной точки (M_t), м	Описание обозначения точки на местности (при наличии)
	X	Y			
1	2	3	4	5	6
1	516518.85	2229092.29	Метод спутниковых геодезических измерений (определений)	0.10	–
2	516538.96	2229096.69	Метод спутниковых геодезических измерений (определений)	0.10	–
3	516536.73	2229110.44	Метод спутниковых геодезических измерений (определений)	0.10	–
4	516534.11	2229117.85	Метод спутниковых геодезических измерений (определений)	0.10	–
5	516520.58	2229121.11	Метод спутниковых геодезических измерений	0.10	–

			(определений)		
6	516526.63	2229146.71	Метод спутниковых геодезических измерений (определений)	0.10	–
7	516527.41	2229146.52	Метод спутниковых геодезических измерений (определений)	0.10	–
8	516513.97	2229154.07	Метод спутниковых геодезических измерений (определений)	0.10	–
9	516512.19	2229153.28	Метод спутниковых геодезических измерений (определений)	0.10	–
10	516500.95	2229159.50	Метод спутниковых геодезических измерений (определений)	0.10	–
11	516493.01	2229163.25	Метод спутниковых геодезических измерений (определений)	0.10	–
12	516477.54	2229172.51	Метод спутниковых геодезических измерений (определений)	0.10	–
13	516476.47	2229177.08	Метод спутниковых геодезических измерений (определений)	0.10	–
14	516476.11	2229180.41	Метод спутниковых геодезических измерений (определений)	0.10	–
15	516474.16	2229181.62	Метод спутниковых геодезических измерений (определений)	0.10	–
16	516452.38	2229187.67	Метод спутниковых геодезических измерений (определений)	0.10	–
17	516430.63	2229194.76	Метод спутниковых геодезических измерений (определений)	0.10	–
18	516430.32	2229194.72	Метод спутниковых геодезических измерений (определений)	0.10	–
19	516426.26	2229190.31	Метод спутниковых геодезических измерений (определений)	0.10	–
20	516423.86	2229190.42	Метод спутниковых геодезических измерений (определений)	0.10	–
21	516409.72	2229196.38	Метод спутниковых геодезических измерений (определений)	0.10	–
22	516408.93	2229196.18	Метод спутниковых геодезических измерений (определений)	0.10	–

23	516387.97	2229165.27	Метод спутниковых геодезических измерений (определений)	0.10	–
24	516369.34	2229137.37	Метод спутниковых геодезических измерений (определений)	0.10	–
25	516353.27	2229109.31	Метод спутниковых геодезических измерений (определений)	0.10	–
26	516351.65	2229108.31	Метод спутниковых геодезических измерений (определений)	0.10	–
27	516349.90	2229109.06	Метод спутниковых геодезических измерений (определений)	0.10	–
28	516321.59	2229119.86	Метод спутниковых геодезических измерений (определений)	0.10	–
29	516319.72	2229117.63	Метод спутниковых геодезических измерений (определений)	0.10	–
30	516313.80	2229112.30	Метод спутниковых геодезических измерений (определений)	0.10	–
31	516307.87	2229105.90	Метод спутниковых геодезических измерений (определений)	0.10	–
32	516306.12	2229104.90	Метод спутниковых геодезических измерений (определений)	0.10	–
33	516297.24	2229110.09	Метод спутниковых геодезических измерений (определений)	0.10	–
34	516290.27	2229112.52	Метод спутниковых геодезических измерений (определений)	0.10	–
35	516288.51	2229108.38	Метод спутниковых геодезических измерений (определений)	0.10	–
36	516269.09	2229116.66	Метод спутниковых геодезических измерений (определений)	0.10	–
37	516263.95	2229108.17	Метод спутниковых геодезических измерений (определений)	0.10	–
38	516238.99	2229084.29	Метод спутниковых геодезических измерений (определений)	0.10	–
39	516230.91	2229073.91	Метод спутниковых геодезических измерений (определений)	0.10	–
40	516205.75	2229057.27	Метод спутниковых	0.10	–

			геодезических измерений (определений)		
41	516196.18	2229054.00	Метод спутниковых геодезических измерений (определений)	0.10	–
42	516180.90	2229047.00	Метод спутниковых геодезических измерений (определений)	0.10	–
43	516156.43	2229034.92	Метод спутниковых геодезических измерений (определений)	0.10	–
44	516144.20	2229030.50	Метод спутниковых геодезических измерений (определений)	0.10	–
45	516103.15	2229020.10	Метод спутниковых геодезических измерений (определений)	0.10	–
46	516086.65	2229021.15	Метод спутниковых геодезических измерений (определений)	0.10	–
47	516069.93	2229019.51	Метод спутниковых геодезических измерений (определений)	0.10	–
48	516028.25	2229021.10	Метод спутниковых геодезических измерений (определений)	0.10	–
49	516027.34	2229019.73	Метод спутниковых геодезических измерений (определений)	0.10	–
50	516038.83	2229014.96	Метод спутниковых геодезических измерений (определений)	0.10	–
51	516028.70	2228990.46	Метод спутниковых геодезических измерений (определений)	0.10	–
52	516011.14	2228997.78	Метод спутниковых геодезических измерений (определений)	0.10	–
53	516006.20	2228990.05	Метод спутниковых геодезических измерений (определений)	0.10	–
54	515999.35	2228975.38	Метод спутниковых геодезических измерений (определений)	0.10	–
55	515989.20	2228956.52	Метод спутниковых геодезических измерений (определений)	0.10	–
56	515987.04	2228957.55	Метод спутниковых геодезических измерений (определений)	0.10	–
57	515972.25	2228961.88	Метод спутниковых геодезических	0.10	–

			измерений (определений)		
58	515947.43	2228968.84	Метод спутниковых геодезических измерений (определений)	0.10	–
59	515937.86	2228972.92	Метод спутниковых геодезических измерений (определений)	0.10	–
60	515926.15	2228975.52	Метод спутниковых геодезических измерений (определений)	0.10	–
61	515905.79	2228981.31	Метод спутниковых геодезических измерений (определений)	0.10	–
62	515893.61	2228985.13	Метод спутниковых геодезических измерений (определений)	0.10	–
63	515891.28	2228986.43	Метод спутниковых геодезических измерений (определений)	0.10	–
64	515891.78	2228997.61	Метод спутниковых геодезических измерений (определений)	0.10	–
65	515879.10	2229001.66	Метод спутниковых геодезических измерений (определений)	0.10	–
66	515877.23	2228998.53	Метод спутниковых геодезических измерений (определений)	0.10	–
67	515875.90	2228997.92	Метод спутниковых геодезических измерений (определений)	0.10	–
68	515870.66	2229001.22	Метод спутниковых геодезических измерений (определений)	0.10	–
69	515861.31	2229005.50	Метод спутниковых геодезических измерений (определений)	0.10	–
70	515836.16	2229018.30	Метод спутниковых геодезических измерений (определений)	0.10	–
71	515824.79	2229024.11	Метод спутниковых геодезических измерений (определений)	0.10	–
72	515809.07	2229032.77	Метод спутниковых геодезических измерений (определений)	0.10	–
73	515788.63	2229042.51	Метод спутниковых геодезических измерений (определений)	0.10	–
74	515763.39	2229055.98	Метод спутниковых геодезических измерений	0.10	–

			(определений)		
75	515748.96	2229063.43	Метод спутниковых геодезических измерений (определений)	0.10	–
76	515729.00	2229074.34	Метод спутниковых геодезических измерений (определений)	0.10	–
77	515732.34	2229080.42	Метод спутниковых геодезических измерений (определений)	0.10	–
78	515737.08	2229089.51	Метод спутниковых геодезических измерений (определений)	0.10	–
79	515753.39	2229118.07	Метод спутниковых геодезических измерений (определений)	0.10	–
80	515759.23	2229127.48	Метод спутниковых геодезических измерений (определений)	0.10	–
81	515764.27	2229137.09	Метод спутниковых геодезических измерений (определений)	0.10	–
82	515763.20	2229140.36	Метод спутниковых геодезических измерений (определений)	0.10	–
83	515759.85	2229171.51	Метод спутниковых геодезических измерений (определений)	0.10	–
84	515760.59	2229172.52	Метод спутниковых геодезических измерений (определений)	0.10	–
85	515761.83	2229173.43	Метод спутниковых геодезических измерений (определений)	0.10	–
86	515762.82	2229173.34	Метод спутниковых геодезических измерений (определений)	0.10	–
87	515762.72	2229173.47	Метод спутниковых геодезических измерений (определений)	0.10	–
88	515762.28	2229174.33	Метод спутниковых геодезических измерений (определений)	0.10	–
89	515762.05	2229175.11	Метод спутниковых геодезических измерений (определений)	0.10	–
90	515761.96	2229176.06	Метод спутниковых геодезических измерений (определений)	0.10	–
91	515762.28	2229177.53	Метод спутниковых геодезических измерений (определений)	0.10	–

92	515762.77	2229178.25	Метод спутниковых геодезических измерений (определений)	0.10	–
93	515763.37	2229178.79	Метод спутниковых геодезических измерений (определений)	0.10	–
94	515764.91	2229179.37	Метод спутниковых геодезических измерений (определений)	0.10	–
95	515766.13	2229179.30	Метод спутниковых геодезических измерений (определений)	0.10	–
96	515780.53	2229171.27	Метод спутниковых геодезических измерений (определений)	0.10	–
97	515782.25	2229166.12	Метод спутниковых геодезических измерений (определений)	0.10	–
98	515797.48	2229157.07	Метод спутниковых геодезических измерений (определений)	0.10	–
99	515814.70	2229148.28	Метод спутниковых геодезических измерений (определений)	0.10	–
100	515815.86	2229149.45	Метод спутниковых геодезических измерений (определений)	0.10	–
101	515816.83	2229150.54	Метод спутниковых геодезических измерений (определений)	0.10	–
102	515813.09	2229153.31	Метод спутниковых геодезических измерений (определений)	0.10	–
103	515829.91	2229174.79	Метод спутниковых геодезических измерений (определений)	0.10	–
104	515833.20	2229172.09	Метод спутниковых геодезических измерений (определений)	0.10	–
105	515836.13	2229176.90	Метод спутниковых геодезических измерений (определений)	0.10	–
106	515842.43	2229188.22	Метод спутниковых геодезических измерений (определений)	0.10	–
107	515857.88	2229217.33	Метод спутниковых геодезических измерений (определений)	0.10	–
108	515863.98	2229227.69	Метод спутниковых геодезических измерений (определений)	0.10	–
109	515868.57	2229240.95	Метод спутниковых	0.10	–

			геодезических измерений (определений)		
110	515870.05	2229242.40	Метод спутниковых геодезических измерений (определений)	0.10	–
111	515872.41	2229242.06	Метод спутниковых геодезических измерений (определений)	0.10	–
112	515873.41	2229242.51	Метод спутниковых геодезических измерений (определений)	0.10	–
113	515874.68	2229243.40	Метод спутниковых геодезических измерений (определений)	0.10	–
114	515892.96	2229233.41	Метод спутниковых геодезических измерений (определений)	0.10	–
115	515907.01	2229226.50	Метод спутниковых геодезических измерений (определений)	0.10	–
116	515909.81	2229231.48	Метод спутниковых геодезических измерений (определений)	0.10	–
117	515914.06	2229238.48	Метод спутниковых геодезических измерений (определений)	0.10	–
118	515922.20	2229251.32	Метод спутниковых геодезических измерений (определений)	0.10	–
119	515928.16	2229263.37	Метод спутниковых геодезических измерений (определений)	0.10	–
120	515932.68	2229272.88	Метод спутниковых геодезических измерений (определений)	0.10	–
121	515935.33	2229274.07	Метод спутниковых геодезических измерений (определений)	0.10	–
122	515936.12	2229274.38	Метод спутниковых геодезических измерений (определений)	0.10	–
123	515915.46	2229285.13	Метод спутниковых геодезических измерений (определений)	0.10	–
124	515904.97	2229291.02	Метод спутниковых геодезических измерений (определений)	0.10	–
125	515904.45	2229292.18	Метод спутниковых геодезических измерений (определений)	0.10	–
126	515899.40	2229294.59	Метод спутниковых геодезических	0.10	–

			измерений (определений)		
127	515914.76	2229325.00	Метод спутниковых геодезических измерений (определений)	0.10	–
128	515917.60	2229330.89	Метод спутниковых геодезических измерений (определений)	0.10	–
129	515916.29	2229331.53	Метод спутниковых геодезических измерений (определений)	0.10	–
130	515915.56	2229330.12	Метод спутниковых геодезических измерений (определений)	0.10	–
131	515890.44	2229343.10	Метод спутниковых геодезических измерений (определений)	0.10	–
132	515902.52	2229366.55	Метод спутниковых геодезических измерений (определений)	0.10	–
133	515927.67	2229353.56	Метод спутниковых геодезических измерений (определений)	0.10	–
134	515917.69	2229334.25	Метод спутниковых геодезических измерений (определений)	0.10	–
135	515920.73	2229332.77	Метод спутниковых геодезических измерений (определений)	0.10	–
136	515920.27	2229331.81	Метод спутниковых геодезических измерений (определений)	0.10	–
137	515920.95	2229331.48	Метод спутниковых геодезических измерений (определений)	0.10	–
138	515915.41	2229320.07	Метод спутниковых геодезических измерений (определений)	0.10	–
139	515910.01	2229309.88	Метод спутниковых геодезических измерений (определений)	0.10	–
140	515904.26	2229297.46	Метод спутниковых геодезических измерений (определений)	0.10	–
141	515905.97	2229293.65	Метод спутниковых геодезических измерений (определений)	0.10	–
142	515913.11	2229290.23	Метод спутниковых геодезических измерений (определений)	0.10	–
143	515919.85	2229286.40	Метод спутниковых геодезических измерений	0.10	–

			(определений)		
144	515934.76	2229279.34	Метод спутниковых геодезических измерений (определений)	0.10	–
145	515938.64	2229277.65	Метод спутниковых геодезических измерений (определений)	0.10	–
146	515939.47	2229276.22	Метод спутниковых геодезических измерений (определений)	0.10	–
147	515939.28	2229275.04	Метод спутниковых геодезических измерений (определений)	0.10	–
148	515947.79	2229270.78	Метод спутниковых геодезических измерений (определений)	0.10	–
149	515956.33	2229265.63	Метод спутниковых геодезических измерений (определений)	0.10	–
150	515956.32	2229263.96	Метод спутниковых геодезических измерений (определений)	0.10	–
151	515954.39	2229262.29	Метод спутниковых геодезических измерений (определений)	0.10	–
152	515953.07	2229263.81	Метод спутниковых геодезических измерений (определений)	0.10	–
153	515954.08	2229264.67	Метод спутниковых геодезических измерений (определений)	0.10	–
154	515946.83	2229269.03	Метод спутниковых геодезических измерений (определений)	0.10	–
155	515938.30	2229273.30	Метод спутниковых геодезических измерений (определений)	0.10	–
156	515938.03	2229273.00	Метод спутниковых геодезических измерений (определений)	0.10	–
157	515936.11	2229272.23	Метод спутниковых геодезических измерений (определений)	0.10	–
158	515934.17	2229271.36	Метод спутниковых геодезических измерений (определений)	0.10	–
159	515929.97	2229262.50	Метод спутниковых геодезических измерений (определений)	0.10	–
160	515923.95	2229250.34	Метод спутниковых геодезических измерений (определений)	0.10	–

161	515915.76	2229237.43	Метод спутниковых геодезических измерений (определений)	0.10	–
162	515911.54	2229230.48	Метод спутниковых геодезических измерений (определений)	0.10	–
163	515907.82	2229223.87	Метод спутниковых геодезических измерений (определений)	0.10	–
164	515892.04	2229231.63	Метод спутниковых геодезических измерений (определений)	0.10	–
165	515874.82	2229241.05	Метод спутниковых геодезических измерений (определений)	0.10	–
166	515874.41	2229240.76	Метод спутниковых геодезических измерений (определений)	0.10	–
167	515872.71	2229240.00	Метод спутниковых геодезических измерений (определений)	0.10	–
168	515870.75	2229240.28	Метод спутниковых геодезических измерений (определений)	0.10	–
169	515870.31	2229239.85	Метод спутниковых геодезических измерений (определений)	0.10	–
170	515865.80	2229226.85	Метод спутниковых геодезических измерений (определений)	0.10	–
171	515859.63	2229216.35	Метод спутниковых геодезических измерений (определений)	0.10	–
172	515844.19	2229187.25	Метод спутниковых геодезических измерений (определений)	0.10	–
173	515837.86	2229175.88	Метод спутниковых геодезических измерений (определений)	0.10	–
174	515834.76	2229170.80	Метод спутниковых геодезических измерений (определений)	0.10	–
175	515851.47	2229157.06	Метод спутниковых геодезических измерений (определений)	0.10	–
176	515836.04	2229136.27	Метод спутниковых геодезических измерений (определений)	0.10	–
177	515818.44	2229149.34	Метод спутниковых геодезических измерений (определений)	0.10	–
178	515817.32	2229148.08	Метод спутниковых	0.10	–

			геодезических измерений (определений)		
179	515815.09	2229145.83	Метод спутниковых геодезических измерений (определений)	0.10	–
180	515796.51	2229155.32	Метод спутниковых геодезических измерений (определений)	0.10	–
181	515780.59	2229164.78	Метод спутниковых геодезических измерений (определений)	0.10	–
182	515778.88	2229169.90	Метод спутниковых геодезических измерений (определений)	0.10	–
183	515765.56	2229177.33	Метод спутниковых геодезических измерений (определений)	0.10	–
184	515765.08	2229177.36	Метод спутниковых геодезических измерений (определений)	0.10	–
185	515764.50	2229177.12	Метод спутниковых геодезических измерений (определений)	0.10	–
186	515764.14	2229176.69	Метод спутниковых геодезических измерений (определений)	0.10	–
187	515764.00	2229176.16	Метод спутниковых геодезических измерений (определений)	0.10	–
188	515763.99	2229175.70	Метод спутниковых геодезических измерений (определений)	0.10	–
189	515764.41	2229174.56	Метод спутниковых геодезических измерений (определений)	0.10	–
190	515764.75	2229174.13	Метод спутниковых геодезических измерений (определений)	0.10	–
191	515765.94	2229173.11	Метод спутниковых геодезических измерений (определений)	0.10	–
192	515764.67	2229171.18	Метод спутниковых геодезических измерений (определений)	0.10	–
193	515762.41	2229171.37	Метод спутниковых геодезических измерений (определений)	0.10	–
194	515761.92	2229170.95	Метод спутниковых геодезических измерений (определений)	0.10	–
195	515765.16	2229140.78	Метод спутниковых геодезических	0.10	–

			измерений (определений)		
196	515766.43	2229136.90	Метод спутниковых геодезических измерений (определений)	0.10	–
197	515760.97	2229126.50	Метод спутниковых геодезических измерений (определений)	0.10	–
198	515755.11	2229117.05	Метод спутниковых геодезических измерений (определений)	0.10	–
199	515738.83	2229088.55	Метод спутниковых геодезических измерений (определений)	0.10	–
200	515734.10	2229079.48	Метод спутниковых геодезических измерений (определений)	0.10	–
201	515731.72	2229075.13	Метод спутниковых геодезических измерений (определений)	0.10	–
202	515749.90	2229065.20	Метод спутниковых геодезических измерений (определений)	0.10	–
203	515764.32	2229057.75	Метод спутниковых геодезических измерений (определений)	0.10	–
204	515789.53	2229044.30	Метод спутниковых геодезических измерений (определений)	0.10	–
205	515809.98	2229034.55	Метод спутниковых геодезических измерений (определений)	0.10	–
206	515825.73	2229025.88	Метод спутниковых геодезических измерений (определений)	0.10	–
207	515837.08	2229020.08	Метод спутниковых геодезических измерений (определений)	0.10	–
208	515862.18	2229007.31	Метод спутниковых геодезических измерений (определений)	0.10	–
209	515871.62	2229002.98	Метод спутниковых геодезических измерений (определений)	0.10	–
210	515875.93	2229000.26	Метод спутниковых геодезических измерений (определений)	0.10	–
211	515878.20	2229004.05	Метод спутниковых геодезических измерений (определений)	0.10	–
212	515893.85	2228999.05	Метод спутниковых геодезических измерений	0.10	–

			(определений)		
213	515893.33	2228987.58	Метод спутниковых геодезических измерений (определений)	0.10	–
214	515894.40	2228986.98	Метод спутниковых геодезических измерений (определений)	0.10	–
215	515906.36	2228983.23	Метод спутниковых геодезических измерений (определений)	0.10	–
216	515926.64	2228977.46	Метод спутниковых геодезических измерений (определений)	0.10	–
217	515938.47	2228974.83	Метод спутниковых геодезических измерений (определений)	0.10	–
218	515948.09	2228970.73	Метод спутниковых геодезических измерений (определений)	0.10	–
219	515972.80	2228963.80	Метод спутниковых геодезических измерений (определений)	0.10	–
220	515988.39	2228959.23	Метод спутниковых геодезических измерений (определений)	0.10	–
221	515997.56	2228976.28	Метод спутниковых геодезических измерений (определений)	0.10	–
222	516004.44	2228991.02	Метод спутниковых геодезических измерений (определений)	0.10	–
223	516009.26	2228998.56	Метод спутниковых геодезических измерений (определений)	0.10	–
224	516002.90	2229001.21	Метод спутниковых геодезических измерений (определений)	0.10	–
225	516012.98	2229025.69	Метод спутниковых геодезических измерений (определений)	0.10	–
226	516019.73	2229022.89	Метод спутниковых геодезических измерений (определений)	0.10	–
227	516020.87	2229023.62	Метод спутниковых геодезических измерений (определений)	0.10	–
228	516027.18	2229023.14	Метод спутниковых геодезических измерений (определений)	0.10	–
229	516045.04	2229051.45	Метод спутниковых геодезических измерений (определений)	0.10	–

230	516049.14	2229058.57	Метод спутниковых геодезических измерений (определений)	0.10	–
231	516050.34	2229063.27	Метод спутниковых геодезических измерений (определений)	0.10	–
232	516054.12	2229069.53	Метод спутниковых геодезических измерений (определений)	0.10	–
233	516056.46	2229075.28	Метод спутниковых геодезических измерений (определений)	0.10	–
234	516068.14	2229079.60	Метод спутниковых геодезических измерений (определений)	0.10	–
235	516094.42	2229080.16	Метод спутниковых геодезических измерений (определений)	0.10	–
236	516103.71	2229097.94	Метод спутниковых геодезических измерений (определений)	0.10	–
237	516118.72	2229106.20	Метод спутниковых геодезических измерений (определений)	0.10	–
238	516145.30	2229118.36	Метод спутниковых геодезических измерений (определений)	0.10	–
239	516159.69	2229125.39	Метод спутниковых геодезических измерений (определений)	0.10	–
240	516173.17	2229132.54	Метод спутниковых геодезических измерений (определений)	0.10	–
241	516184.75	2229139.77	Метод спутниковых геодезических измерений (определений)	0.10	–
242	516191.23	2229151.44	Метод спутниковых геодезических измерений (определений)	0.10	–
243	516186.26	2229166.83	Метод спутниковых геодезических измерений (определений)	0.10	–
244	516184.71	2229171.06	Метод спутниковых геодезических измерений (определений)	0.10	–
245	516182.29	2229182.78	Метод спутниковых геодезических измерений (определений)	0.10	–
246	516191.27	2229203.55	Метод спутниковых геодезических измерений (определений)	0.10	–
247	516201.49	2229226.05	Метод спутниковых	0.10	–

			геодезических измерений (определений)		
248	516205.64	2229236.06	Метод спутниковых геодезических измерений (определений)	0.10	–
249	516209.69	2229244.57	Метод спутниковых геодезических измерений (определений)	0.10	–
250	516208.65	2229244.33	Метод спутниковых геодезических измерений (определений)	0.10	–
251	516201.98	2229245.18	Метод спутниковых геодезических измерений (определений)	0.10	–
252	516193.36	2229248.10	Метод спутниковых геодезических измерений (определений)	0.10	–
253	516169.33	2229258.21	Метод спутниковых геодезических измерений (определений)	0.10	–
254	516163.55	2229262.50	Метод спутниковых геодезических измерений (определений)	0.10	–
255	516153.67	2229278.79	Метод спутниковых геодезических измерений (определений)	0.10	–
256	516143.99	2229283.33	Метод спутниковых геодезических измерений (определений)	0.10	–
257	516143.20	2229285.30	Метод спутниковых геодезических измерений (определений)	0.10	–
258	516129.53	2229292.05	Метод спутниковых геодезических измерений (определений)	0.10	–
259	516037.90	2229338.60	Метод спутниковых геодезических измерений (определений)	0.10	–
260	516044.12	2229349.80	Метод спутниковых геодезических измерений (определений)	0.10	–
261	516050.87	2229363.53	Метод спутниковых геодезических измерений (определений)	0.10	–
262	516050.51	2229363.97	Метод спутниковых геодезических измерений (определений)	0.10	–
263	516045.31	2229366.67	Метод спутниковых геодезических измерений (определений)	0.10	–
264	516037.59	2229371.98	Метод спутниковых геодезических	0.10	–

			измерений (определений)		
265	516031.53	2229374.82	Метод спутниковых геодезических измерений (определений)	0.10	–
266	516011.43	2229385.47	Метод спутниковых геодезических измерений (определений)	0.10	–
267	515993.68	2229395.06	Метод спутниковых геодезических измерений (определений)	0.10	–
268	515985.78	2229399.25	Метод спутниковых геодезических измерений (определений)	0.10	–
269	515962.94	2229410.34	Метод спутниковых геодезических измерений (определений)	0.10	–
270	515962.66	2229410.18	Метод спутниковых геодезических измерений (определений)	0.10	–
271	515949.06	2229386.99	Метод спутниковых геодезических измерений (определений)	0.10	–
272	515937.18	2229364.34	Метод спутниковых геодезических измерений (определений)	0.10	–
273	515938.14	2229362.69	Метод спутниковых геодезических измерений (определений)	0.10	–
274	515942.74	2229358.78	Метод спутниковых геодезических измерений (определений)	0.10	–
275	515943.24	2229356.71	Метод спутниковых геодезических измерений (определений)	0.10	–
276	515941.28	2229356.25	Метод спутниковых геодезических измерений (определений)	0.10	–
277	515940.95	2229357.68	Метод спутниковых геодезических измерений (определений)	0.10	–
278	515936.59	2229361.39	Метод спутниковых геодезических измерений (определений)	0.10	–
279	515934.89	2229364.28	Метод спутниковых геодезических измерений (определений)	0.10	–
280	515947.31	2229387.96	Метод спутниковых геодезических измерений (определений)	0.10	–
281	515961.20	2229411.63	Метод спутниковых геодезических измерений	0.10	–

			(определений)		
282	515962.84	2229412.61	Метод спутниковых геодезических измерений (определений)	0.10	–
283	515986.69	2229401.04	Метод спутниковых геодезических измерений (определений)	0.10	–
284	515994.63	2229396.82	Метод спутниковых геодезических измерений (определений)	0.10	–
285	516012.37	2229387.23	Метод спутниковых геодезических измерений (определений)	0.10	–
286	516032.41	2229376.61	Метод спутниковых геодезических измерений (определений)	0.10	–
287	516038.59	2229373.72	Метод спутниковых геодезических измерений (определений)	0.10	–
288	516046.34	2229368.39	Метод спутниковых геодезических измерений (определений)	0.10	–
289	516051.81	2229365.55	Метод спутниковых геодезических измерений (определений)	0.10	–
290	516053.22	2229363.79	Метод спутниковых геодезических измерений (определений)	0.10	–
291	516045.89	2229348.87	Метод спутниковых геодезических измерений (определений)	0.10	–
292	516040.66	2229339.44	Метод спутниковых геодезических измерений (определений)	0.10	–
293	516130.43	2229293.84	Метод спутниковых геодезических измерений (определений)	0.10	–
294	516144.77	2229286.75	Метод спутниковых геодезических измерений (определений)	0.10	–
295	516145.55	2229284.81	Метод спутниковых геодезических измерений (определений)	0.10	–
296	516155.07	2229280.34	Метод спутниковых геодезических измерений (определений)	0.10	–
297	516165.06	2229263.87	Метод спутниковых геодезических измерений (определений)	0.10	–
298	516170.33	2229259.96	Метод спутниковых геодезических измерений (определений)	0.10	–

299	516194.07	2229249.97	Метод спутниковых геодезических измерений (определений)	0.10	–
300	516202.43	2229247.13	Метод спутниковых геодезических измерений (определений)	0.10	–
301	516208.55	2229246.36	Метод спутниковых геодезических измерений (определений)	0.10	–
302	516209.32	2229247.70	Метод спутниковых геодезических измерений (определений)	0.10	–
303	516215.45	2229260.13	Метод спутниковых геодезических измерений (определений)	0.10	–
304	516226.91	2229281.23	Метод спутниковых геодезических измерений (определений)	0.10	–
305	516231.75	2229279.05	Метод спутниковых геодезических измерений (определений)	0.10	–
306	516230.93	2229277.23	Метод спутниковых геодезических измерений (определений)	0.10	–
307	516227.79	2229278.65	Метод спутниковых геодезических измерений (определений)	0.10	–
308	516217.37	2229259.47	Метод спутниковых геодезических измерений (определений)	0.10	–
309	516225.32	2229263.54	Метод спутниковых геодезических измерений (определений)	0.10	–
310	516231.43	2229268.50	Метод спутниковых геодезических измерений (определений)	0.10	–
311	516231.89	2229269.43	Метод спутниковых геодезических измерений (определений)	0.10	–
312	516230.09	2229270.27	Метод спутниковых геодезических измерений (определений)	0.10	–
313	516232.93	2229273.90	Метод спутниковых геодезических измерений (определений)	0.10	–
314	516238.07	2229266.98	Метод спутниковых геодезических измерений (определений)	0.10	–
315	516233.22	2229256.00	Метод спутниковых геодезических измерений (определений)	0.10	–
316	516219.85	2229236.73	Метод спутниковых	0.10	–

			геодезических измерений (определений)		
317	516217.21	2229231.56	Метод спутниковых геодезических измерений (определений)	0.10	–
318	516211.39	2229221.44	Метод спутниковых геодезических измерений (определений)	0.10	–
319	516186.47	2229184.86	Метод спутниковых геодезических измерений (определений)	0.10	–
320	516197.23	2229172.19	Метод спутниковых геодезических измерений (определений)	0.10	–
321	516202.08	2229167.38	Метод спутниковых геодезических измерений (определений)	0.10	–
322	516215.99	2229160.32	Метод спутниковых геодезических измерений (определений)	0.10	–
323	516218.29	2229158.25	Метод спутниковых геодезических измерений (определений)	0.10	–
324	516228.08	2229153.08	Метод спутниковых геодезических измерений (определений)	0.10	–
325	516229.37	2229151.17	Метод спутниковых геодезических измерений (определений)	0.10	–
326	516267.24	2229133.65	Метод спутниковых геодезических измерений (определений)	0.10	–
327	516267.71	2229132.95	Метод спутниковых геодезических измерений (определений)	0.10	–
328	516272.41	2229144.02	Метод спутниковых геодезических измерений (определений)	0.10	–
329	516298.85	2229132.75	Метод спутниковых геодезических измерений (определений)	0.10	–
330	516291.25	2229114.83	Метод спутниковых геодезических измерений (определений)	0.10	–
331	516298.02	2229112.37	Метод спутниковых геодезических измерений (определений)	0.10	–
332	516306.09	2229108.10	Метод спутниковых геодезических измерений (определений)	0.10	–
333	516311.63	2229113.71	Метод спутниковых геодезических	0.10	–

			измерений (определений)		
334	516317.99	2229119.23	Метод спутниковых геодезических измерений (определений)	0.10	–
335	516320.90	2229122.73	Метод спутниковых геодезических измерений (определений)	0.10	–
336	516350.59	2229111.47	Метод спутниковых геодезических измерений (определений)	0.10	–
337	516351.16	2229111.30	Метод спутниковых геодезических измерений (определений)	0.10	–
338	516351.50	2229111.76	Метод спутниковых геодезических измерений (определений)	0.10	–
339	516367.10	2229138.75	Метод спутниковых геодезических измерений (определений)	0.10	–
340	516385.86	2229166.76	Метод спутниковых геодезических измерений (определений)	0.10	–
341	516407.44	2229198.48	Метод спутниковых геодезических измерений (определений)	0.10	–
342	516409.83	2229199.12	Метод спутниковых геодезических измерений (определений)	0.10	–
343	516424.29	2229192.82	Метод спутниковых геодезических измерений (определений)	0.10	–
344	516425.28	2229192.81	Метод спутниковых геодезических измерений (определений)	0.10	–
345	516428.93	2229196.88	Метод спутниковых геодезических измерений (определений)	0.10	–
346	516430.84	2229197.25	Метод спутниковых геодезических измерений (определений)	0.10	–
347	516453.15	2229190.10	Метод спутниковых геодезических измерений (определений)	0.10	–
348	516475.04	2229183.84	Метод спутниковых геодезических измерений (определений)	0.10	–
349	516478.28	2229181.77	Метод спутниковых геодезических измерений (определений)	0.10	–
350	516478.73	2229177.31	Метод спутниковых геодезических измерений	0.10	–

			(определений)		
351	516479.44	2229174.04	Метод спутниковых геодезических измерений (определений)	0.10	–
352	516494.01	2229165.42	Метод спутниковых геодезических измерений (определений)	0.10	–
353	516502.03	2229161.70	Метод спутниковых геодезических измерений (определений)	0.10	–
354	516512.22	2229155.96	Метод спутниковых геодезических измерений (определений)	0.10	–
355	516513.94	2229156.97	Метод спутниковых геодезических измерений (определений)	0.10	–
356	516529.75	2229148.04	Метод спутниковых геодезических измерений (определений)	0.10	–
357	516530.68	2229147.72	Метод спутниковых геодезических измерений (определений)	0.10	–
358	516545.52	2229146.73	Метод спутниковых геодезических измерений (определений)	0.10	–
359	516548.93	2229146.15	Метод спутниковых геодезических измерений (определений)	0.10	–
360	516551.80	2229144.73	Метод спутниковых геодезических измерений (определений)	0.10	–
361	516552.06	2229141.50	Метод спутниковых геодезических измерений (определений)	0.10	–
362	516551.86	2229140.66	Метод спутниковых геодезических измерений (определений)	0.10	–
363	516554.23	2229140.09	Метод спутниковых геодезических измерений (определений)	0.10	–
364	516549.36	2229119.74	Метод спутниковых геодезических измерений (определений)	0.10	–
365	516549.29	2229111.12	Метод спутниковых геодезических измерений (определений)	0.10	–
366	516550.39	2229089.83	Метод спутниковых геодезических измерений (определений)	0.10	–
367	516548.34	2229085.07	Метод спутниковых геодезических измерений (определений)	0.10	–

368	516546.53	2229082.35	Метод спутниковых геодезических измерений (определений)	0.10	–
369	516548.54	2229073.21	Метод спутниковых геодезических измерений (определений)	0.10	–
370	516524.14	2229067.94	Метод спутниковых геодезических измерений (определений)	0.10	–
1	516518.85	2229092.29	Метод спутниковых геодезических измерений (определений)	0.10	–
–	–	–	–	–	–
371	516540.92	2229097.12	Метод спутниковых геодезических измерений (определений)	0.10	–
372	516543.16	2229097.61	Метод спутниковых геодезических измерений (определений)	0.10	–
373	516545.83	2229085.51	Метод спутниковых геодезических измерений (определений)	0.10	–
374	516546.26	2229086.19	Метод спутниковых геодезических измерений (определений)	0.10	–
375	516548.09	2229090.37	Метод спутниковых геодезических измерений (определений)	0.10	–
376	516546.93	2229110.98	Метод спутниковых геодезических измерений (определений)	0.10	–
377	516546.98	2229114.75	Метод спутниковых геодезических измерений (определений)	0.10	–
378	516536.43	2229117.29	Метод спутниковых геодезических измерений (определений)	0.10	–
379	516538.68	2229110.94	Метод спутниковых геодезических измерений (определений)	0.10	–
371	516540.92	2229097.12	Метод спутниковых геодезических измерений (определений)	0.10	–
–	–	–	–	–	–
380	516549.56	2229141.21	Метод спутниковых геодезических измерений (определений)	0.10	–
381	516549.68	2229141.72	Метод спутниковых геодезических измерений (определений)	0.10	–
382	516549.56	2229143.10	Метод спутниковых геодезических измерений	0.10	–

			(определений)		
383	516548.24	2229143.86	Метод спутниковых геодезических измерений (определений)	0.10	–
384	516545.22	2229144.30	Метод спутниковых геодезических измерений (определений)	0.10	–
385	516533.50	2229145.06	Метод спутниковых геодезических измерений (определений)	0.10	–
380	516549.56	2229141.21	Метод спутниковых геодезических измерений (определений)	0.10	–
–	–	–	–	–	–
386	516262.07	2229119.65	Метод спутниковых геодезических измерений (определений)	0.10	–
387	516266.63	2229130.39	Метод спутниковых геодезических измерений (определений)	0.10	–
388	516265.81	2229131.63	Метод спутниковых геодезических измерений (определений)	0.10	–
389	516226.55	2229149.97	Метод спутниковых геодезических измерений (определений)	0.10	–
390	516225.63	2229151.75	Метод спутниковых геодезических измерений (определений)	0.10	–
391	516216.49	2229156.28	Метод спутниковых геодезических измерений (определений)	0.10	–
392	516213.73	2229158.70	Метод спутниковых геодезических измерений (определений)	0.10	–
393	516200.51	2229165.23	Метод спутниковых геодезических измерений (определений)	0.10	–
394	516195.12	2229170.65	Метод спутниковых геодезических измерений (определений)	0.10	–
395	516184.70	2229183.29	Метод спутниковых геодезических измерений (определений)	0.10	–
396	516184.38	2229182.57	Метод спутниковых геодезических измерений (определений)	0.10	–
397	516186.64	2229171.61	Метод спутниковых геодезических измерений (определений)	0.10	–
398	516188.15	2229167.48	Метод спутниковых геодезических измерений	0.10	–

			(определений)		
399	516193.40	2229151.23	Метод спутниковых геодезических измерений (определений)	0.10	–
400	516186.25	2229138.35	Метод спутниковых геодезических измерений (определений)	0.10	–
401	516174.17	2229130.81	Метод спутниковых геодезических измерений (определений)	0.10	–
402	516160.59	2229123.61	Метод спутниковых геодезических измерений (определений)	0.10	–
403	516146.16	2229116.55	Метод спутниковых геодезических измерений (определений)	0.10	–
404	516119.62	2229104.41	Метод спутниковых геодезических измерений (определений)	0.10	–
405	516105.20	2229096.48	Метод спутниковых геодезических измерений (определений)	0.10	–
406	516095.65	2229078.19	Метод спутниковых геодезических измерений (определений)	0.10	–
407	516068.52	2229077.61	Метод спутниковых геодезических измерений (определений)	0.10	–
408	516057.98	2229073.71	Метод спутниковых геодезических измерений (определений)	0.10	–
409	516055.91	2229068.63	Метод спутниковых геодезических измерений (определений)	0.10	–
410	516052.21	2229062.49	Метод спутниковых геодезических измерений (определений)	0.10	–
411	516051.01	2229057.81	Метод спутниковых геодезических измерений (определений)	0.10	–
412	516046.75	2229050.42	Метод спутниковых геодезических измерений (определений)	0.10	–
413	516029.49	2229023.05	Метод спутниковых геодезических измерений (определений)	0.10	–
414	516069.87	2229021.51	Метод спутниковых геодезических измерений (определений)	0.10	–
415	516086.62	2229023.17	Метод спутниковых геодезических измерений (определений)	0.10	–

416	516102.96	2229022.12	Метод спутниковых геодезических измерений (определений)	0.10	–
417	516143.61	2229032.42	Метод спутниковых геодезических измерений (определений)	0.10	–
418	516155.65	2229036.76	Метод спутниковых геодезических измерений (определений)	0.10	–
419	516180.04	2229048.81	Метод спутниковых геодезических измерений (определений)	0.10	–
420	516195.44	2229055.86	Метод спутниковых геодезических измерений (определений)	0.10	–
421	516204.86	2229059.08	Метод спутниковых геодезических измерений (определений)	0.10	–
422	516229.54	2229075.40	Метод спутниковых геодезических измерений (определений)	0.10	–
423	516237.50	2229085.63	Метод спутниковых геодезических измерений (определений)	0.10	–
424	516262.38	2229109.43	Метод спутниковых геодезических измерений (определений)	0.10	–
425	516267.23	2229117.45	Метод спутниковых геодезических измерений (определений)	0.10	–
386	516262.07	2229119.65	Метод спутниковых геодезических измерений (определений)	0.10	–
–	–	–	–	–	–
426	516209.27	2229238.98	Метод спутниковых геодезических измерений (определений)	0.10	–
427	516207.47	2229235.24	Метод спутниковых геодезических измерений (определений)	0.10	–
428	516203.32	2229225.25	Метод спутниковых геодезических измерений (определений)	0.10	–
429	516193.09	2229202.73	Метод спутниковых геодезических измерений (определений)	0.10	–
430	516188.55	2229192.22	Метод спутниковых геодезических измерений (определений)	0.10	–
431	516209.41	2229222.78	Метод спутниковых геодезических измерений (определений)	0.10	–

432	516214.71	2229232.03	Метод спутниковых геодезических измерений (определений)	0.10	–
433	516214.83	2229232.49	Метод спутниковых геодезических измерений (определений)	0.10	–
434	516214.52	2229232.96	Метод спутниковых геодезических измерений (определений)	0.10	–
435	516209.44	2229238.00	Метод спутниковых геодезических измерений (определений)	0.10	–
426	516209.27	2229238.98	Метод спутниковых геодезических измерений (определений)	0.10	–
–	–	–	–	–	–
436	516233.98	2229269.13	Метод спутниковых геодезических измерений (определений)	0.10	–
437	516233.02	2229267.21	Метод спутниковых геодезических измерений (определений)	0.10	–
438	516226.42	2229261.86	Метод спутниковых геодезических измерений (определений)	0.10	–
439	516218.23	2229257.67	Метод спутниковых геодезических измерений (определений)	0.10	–
440	516210.66	2229241.88	Метод спутниковых геодезических измерений (определений)	0.10	–
441	516211.88	2229241.50	Метод спутниковых геодезических измерений (определений)	0.10	–
442	516211.23	2229239.40	Метод спутниковых геодезических измерений (определений)	0.10	–
443	516211.30	2229238.97	Метод спутниковых геодезических измерений (определений)	0.10	–
444	516216.07	2229234.23	Метод спутниковых геодезических измерений (определений)	0.10	–
445	516216.22	2229234.02	Метод спутниковых геодезических измерений (определений)	0.10	–
446	516218.13	2229237.77	Метод спутниковых геодезических измерений (определений)	0.10	–
447	516231.47	2229256.98	Метод спутниковых геодезических измерений (определений)	0.10	–

448	516235.77	2229266.72	Метод спутниковых геодезических измерений (определений)	0.10	–
436	516233.98	2229269.13	Метод спутниковых геодезических измерений (определений)	0.10	–
–	–	–	–	–	–
449	516023.22	2229021.44	Метод спутниковых геодезических измерений (определений)	0.10	–
450	516025.46	2229020.51	Метод спутниковых геодезических измерений (определений)	0.10	–
451	516025.94	2229021.23	Метод спутниковых геодезических измерений (определений)	0.10	–
449	516023.22	2229021.44	Метод спутниковых геодезических измерений (определений)	0.10	–

3. Сведения о характерных точках части (частей) границы объекта

Обозначение характерных точек части границы	Координаты, м		Метод определения координат характерной точки	Средняя квадратическая погрешность положения характерной точки (M_t), м	Описание обозначения точки на местности (при наличии)
	X	Y			
1	2	3	4	5	6
–	–	–	–	–	–

Схема расположения границ публичного сервитута
для эксплуатации объекта электросетевого хозяйства

Электросетевой комплекс Подстанция 110/35/6 кВ «Южная»
(КЛ 6 кВ Ф. Комбинат от РП 27, КЛ 6 Ф. Общежитие от РП 27,
КЛ 6 Ф. Спартак от РП 27; ТП: 5179, 5149, 5159, 5169, 5189; БКТП-5416)
(наименование объекта)

План границ объекта

Обзорная схема границ объекта

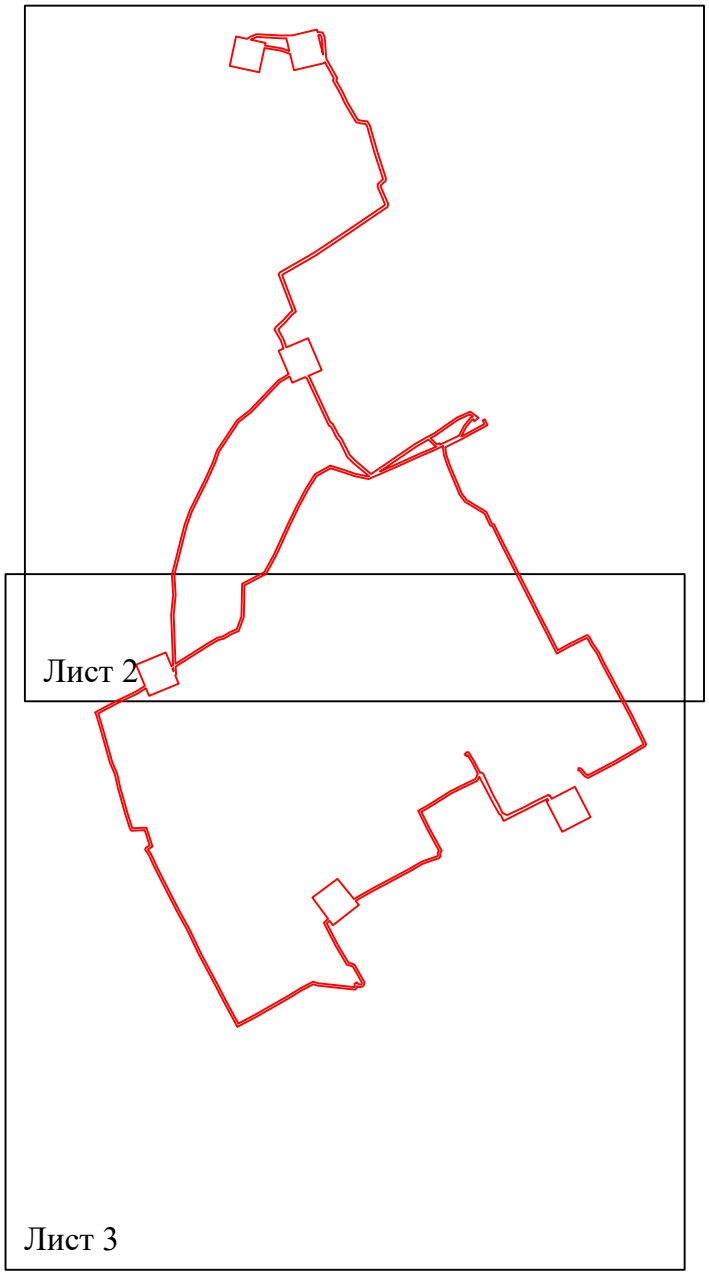

Условные обозначения:

- граница устанавливаемого публичного сервитута

Схема расположения границ публичного сервитута
для эксплуатации объекта электросетевого хозяйства

Электросетевой комплекс Подстанция 110/35/6 кВ «Южная» (КЛ 6 кВ Ф. Комбинат от РП 27, КЛ 6 Ф. Общежитие от РП 27, КЛ 6 Ф. Спартак от РП 27; ТП: 5179, 5149, 5159, 5169, 5189; БКТП-5416)

(наименование объекта)

План границ объекта

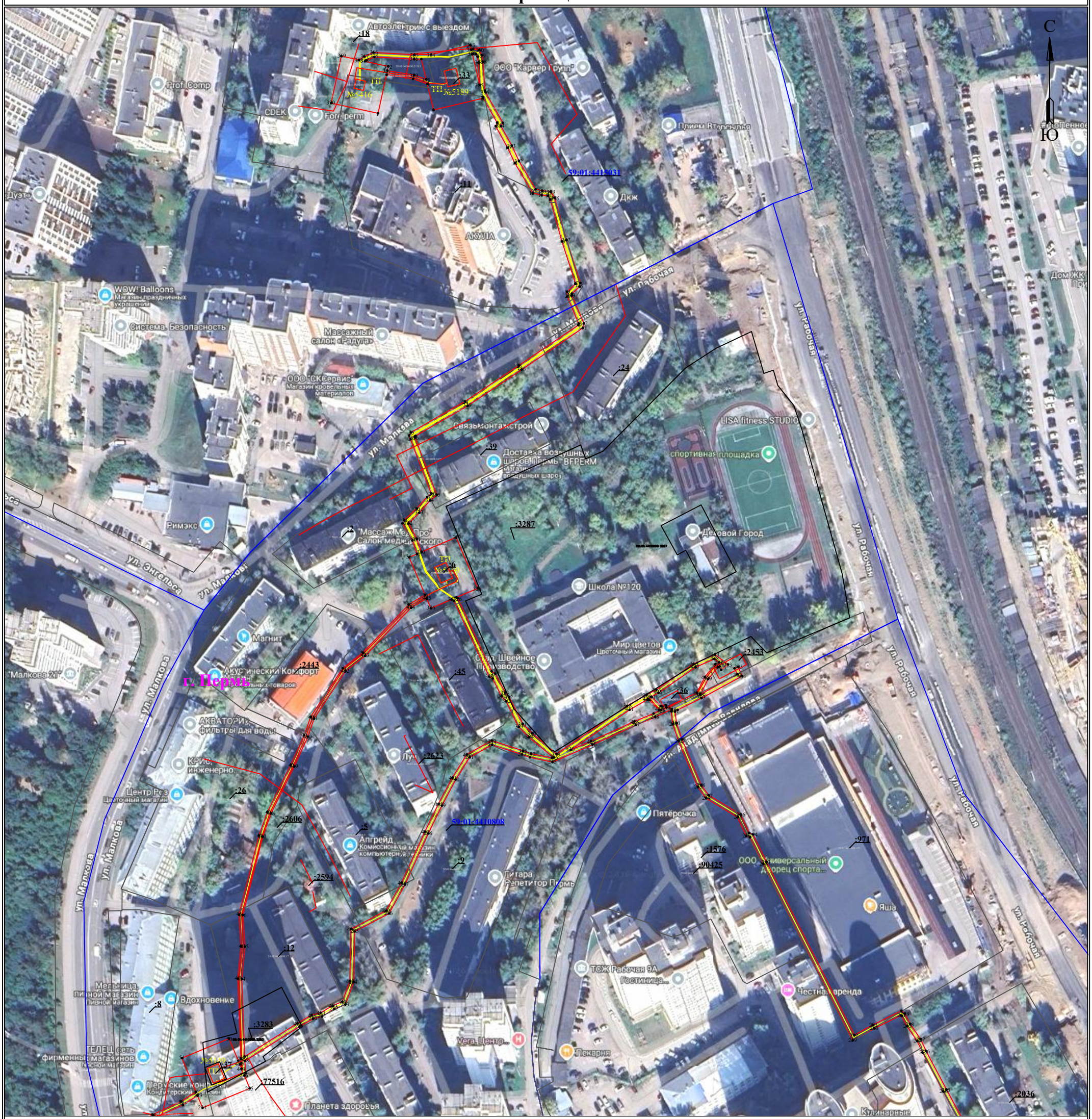

Масштаб 1:2000

Лист 2 из 3

Используемые условные знаки и обозначения:

- ● 1 - обозначение характерной точки границы устанавливаемого публичного сервитута
- - границы земельных участков, попадающих в зону публичного сервитута
- - граница кадастрового квартала
- 59:01:3810290 - номер кадастрового квартала
- - граница устанавливаемого публичного сервитута
- г. Пермь - наименование населенного пункта
- - ось линии, контур объекта

Схема расположения границ публичного сервитута
для эксплуатации объекта электросетевого хозяйства

Электросетевой комплекс Подстанция 110/35/6 кВ «Южная» (КЛ 6 кВ Ф. Комбинат от РП 27, КЛ 6 Ф. Общежитие от РП 27, КЛ 6 Ф. Спартак от РП 27; ТП: 5179, 5149, 5159, 5169, 5189; БКТП-5416)

(наименование объекта)

План границ объекта

Масштаб 1:2000

Лист 3 из 3

Используемые условные знаки и обозначения:

- 1 - обозначение характерной точки границы устанавливаемого публичного сервитута
- границы земельных участков, попадающих в зону публичного сервитута
- граница кадастрового квартала
- 59:01:3810290 - номер кадастрового квартала
- граница устанавливаемого публичного сервитута
- г. Пермь - наименование населенного пункта
- ось линии, контур объекта

Схема расположения границ публичного сервитута для эксплуатации объекта электросетевого хозяйства

«Электросетевой комплекс Подстанция 35/6кВ «Пролетарская» (КЛ 6 кВ: Фидер Транзит-6, Фидер №8, Фидер №5, Фидер Окуловский; ТП-1716, ТП-1635, ТП-1622, ТП-1692, РП-20, ТП-1643)»

(наименование объекта)

План границ объекта

Обзорная схема границ объекта

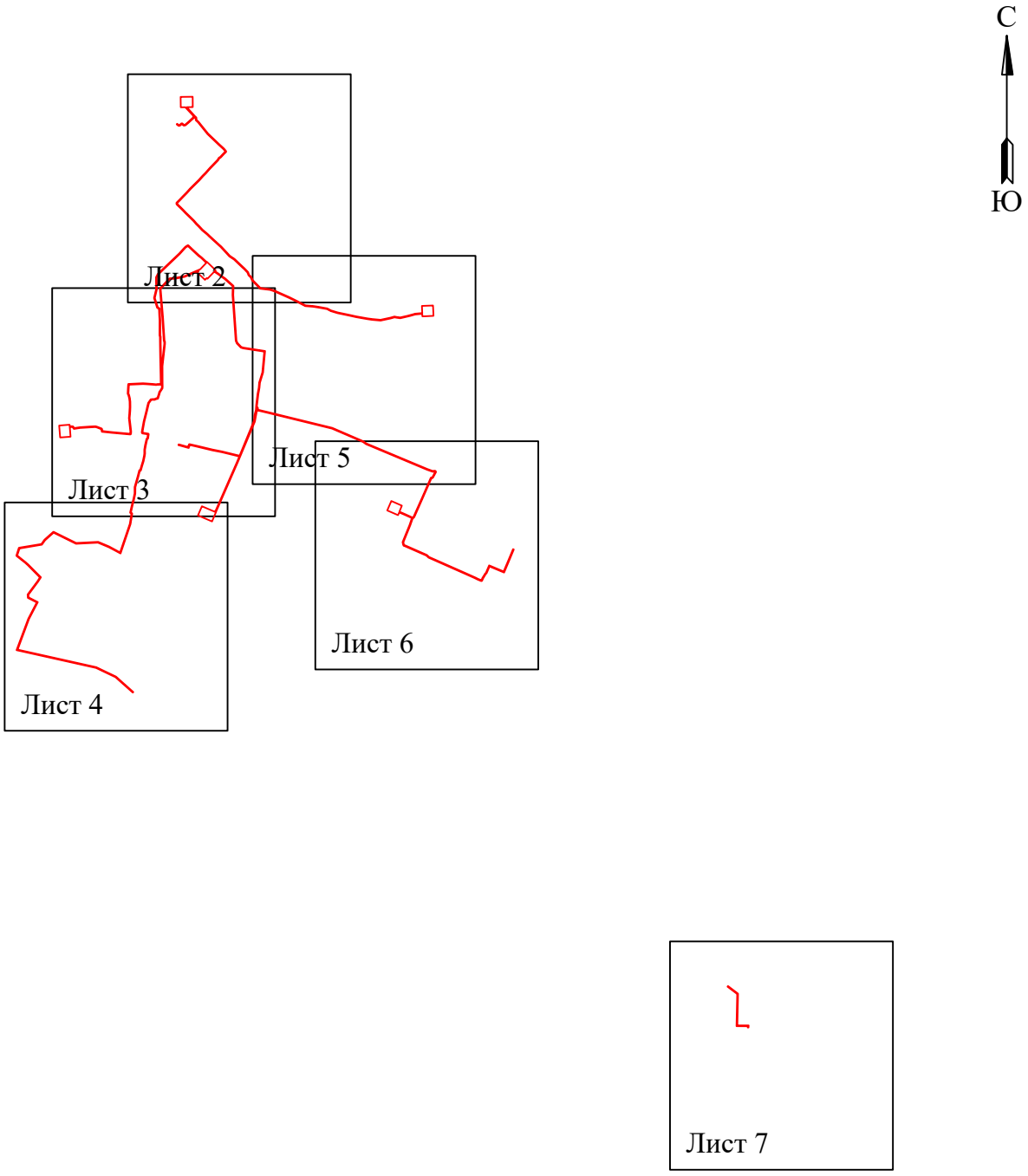

Условные обозначения:

- граница устанавливаемого публичного сервитута

Схема расположения границ публичного сервитута

для эксплуатации объекта электросетевого хозяйства
«Электросетевой комплекс Подстанция 35/6кВ «Пролетарская» (КЛ 6 кВ: Фидер Транзит-6, Фидер №8, Фидер №5, Фидер Окуловский; ТП-1716, ТП-1635, ТП-1622, ТП-1692, РП-20, ТП-1643)»
(наименование объекта)

План границ объекта

Масштаб 1:2000

Используемые условные знаки и обозначения:

- ● 1 - обозначение характерной точки границы устанавливаемого публичного сервитута
- ——— - границы земельных участков, попадающих в зону публичного сервитута
- ——— - граница кадастрового квартала
- 59:01:2010331 - номер кадастрового квартала
- :123 - кадастровый номер земельного участка
- г. Пермь - наименование населенного пункта
- ——— - ось линии, контур объекта
- ——— - граница устанавливаемого публичного сервитута

Схема расположения границ публичного сервитута

для эксплуатации объекта электросетевого хозяйства «Электросетевой комплекс Подстанция 35/6кВ «Пролетарская» (КЛ 6 кВ: Фидер Транзит-6, Фидер №8, Фидер №5, Фидер Окуловский; ТП-1716, ТП-1635, ТП-1622, ТП-1692, РП-20, ТП-1643)»

(наименование объекта)

План границ объекта

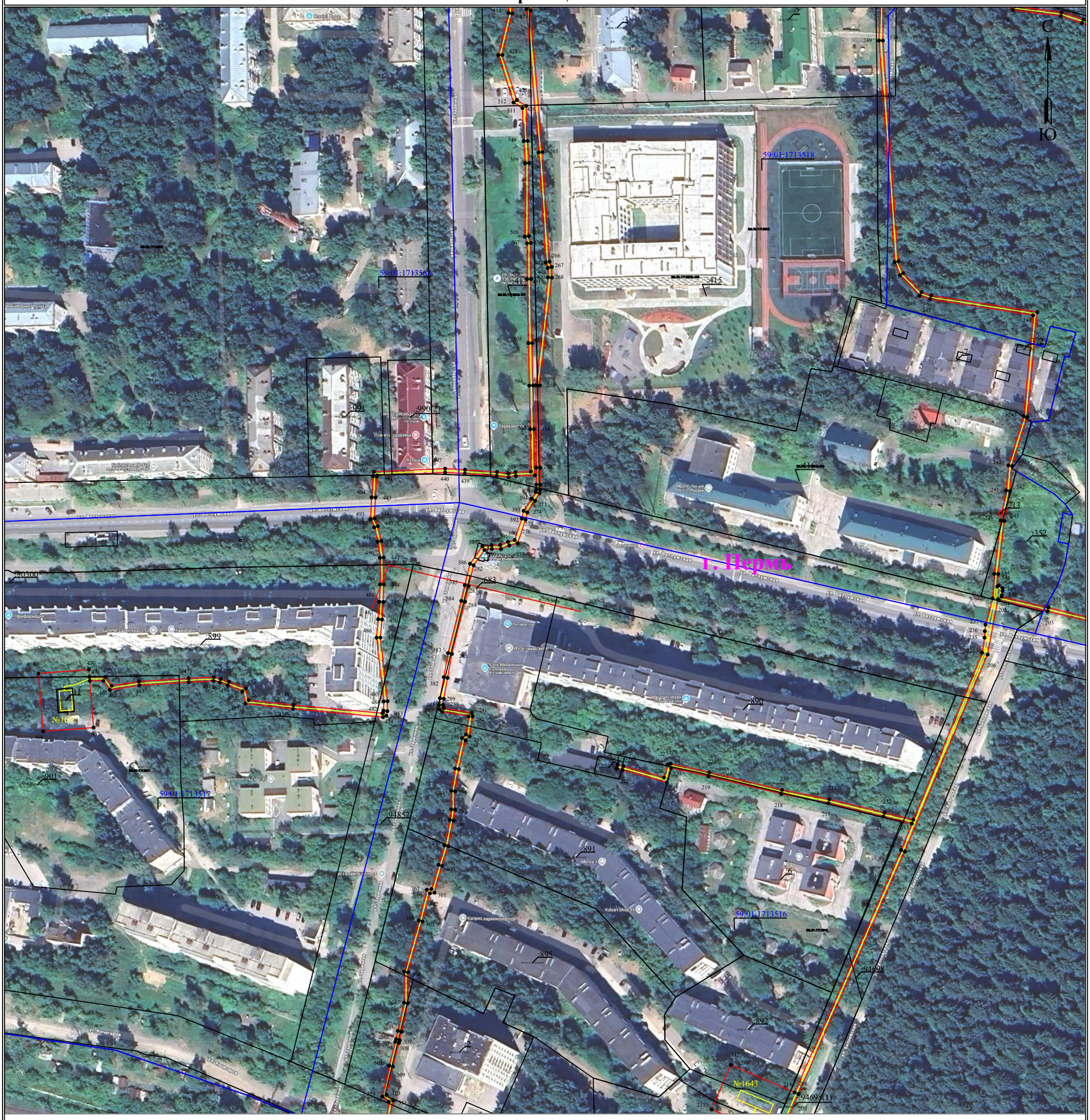

Масштаб 1:2000

Лист 3 из 7

Используемые условные знаки и обозначения:

- ● 1 - обозначение характерной точки границы устанавливаемого публичного сервитута
- - границы земельных участков, попадающих в зону публичного сервитута
- - граница кадастрового квартала
- 59:01:2010331 - номер кадастрового квартала
- :123 - кадастровый номер земельного участка
- г. Пермь - наименование населенного пункта
- - ось линии, контур объекта
- - граница устанавливаемого публичного сервитута

Схема расположения границ публичного сервитута

для эксплуатации объекта электросетевого хозяйства
«Электросетевой комплекс Подстанция 35/6кВ «Пролетарская» (КЛ 6 кВ: Фидер Транзит-6, Фидер №8, Фидер №5, Фидер Окуловский; ТП-1716, ТП-1635, ТП-1622, ТП-1692, РП-20, ТП-1643)»
(наименование объекта)

План границ объекта

Масштаб 1:2000

Лист 4 из 7

Используемые условные знаки и обозначения:

- ● 1 - обозначение характерной точки границы устанавливаемого публичного сервитута
- - границы земельных участков, попадающих в зону публичного сервитута
- - граница кадастрового квартала
- 59:01:2010331 - номер кадастрового квартала
- :123 - кадастровый номер земельного участка
- г. Пермь - наименование населенного пункта
- - ось линии, контур объекта
- - граница устанавливаемого публичного сервитута

Схема расположения границ публичного сервитута

для эксплуатации объекта электросетевого хозяйства
«Электросетевой комплекс Подстанция 35/6кВ «Пролетарская» (КЛ 6 кВ: Фидер Транзит-6, Фидер №8, Фидер №5, Фидер Окуловский; ТП-1716, ТП-1635, ТП-1622, ТП-1692, РП-20, ТП-1643)»
(наименование объекта)

План границ объекта

Масштаб 1:2000

Лист 5 из 7

Используемые условные знаки и обозначения:

- ● 1 — обозначение характерной точки границы устанавливаемого публичного сервитута
- границы земельных участков, попадающих в зону публичного сервитута
- граница кадастрового квартала
- 59:01:2010331 — номер кадастрового квартала
- :123 — кадастровый номер земельного участка
- г. Пермь — наименование населенного пункта
- ось линии, контур объекта
- граница устанавливаемого публичного сервитута

Схема расположения границ публичного сервитута

для эксплуатации объекта электросетевого хозяйства

«Электросетевой комплекс Подстанция 35/6кВ «Пролетарская» (КЛ 6 кВ: Фидер Транзит-6, Фидер №8, Фидер №5, Фидер Окуловский; ТП-1716, ТП-1635, ТП-1622, ТП-1692, РП-20, ТП-1643)»

(наименование объекта)

План границ объекта

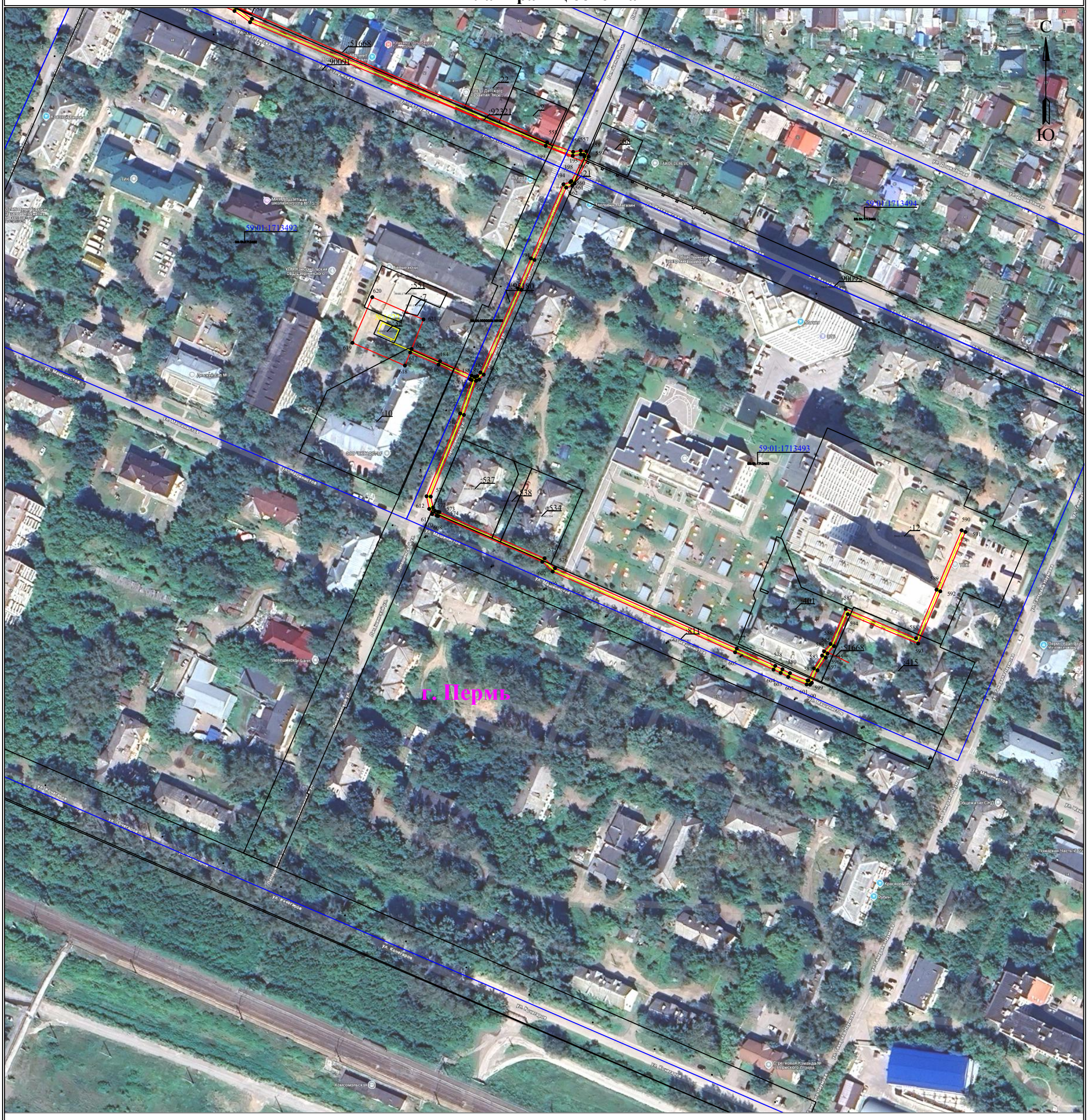

Масштаб 1:2000

Лист 6 из 7

Используемые условные знаки и обозначения:

- ● 1 — **обозначение характерной точки границы устанавливаемого публичного сервитута**
- **границы земельных участков, попадающих в зону публичного сервитута**
- **граница кадастрового квартала**
- 59:01:2010331 — **номер кадастрового квартала**
- :123 — **кадастровый номер земельного участка**
- г. Пермь — **наименование населенного пункта**
- **ось линии, контур объекта**
- **граница устанавливаемого публичного сервитута**

Схема расположения границ публичного сервитута

для эксплуатации объекта электросетевого хозяйства
«Электросетевой комплекс Подстанция 35/6кВ «Пролетарская» (КЛ 6 кВ: Фидер Транзит-6, Фидер №8, Фидер №5, Фидер Окуловский; ТП-1716, ТП-1635, ТП-1622, ТП-1692, РП-20, ТП-1643)»
(наименование объекта)

План границ объекта



Масштаб 1:1000

Лист 7 из 7

Используемые условные знаки и обозначения:

- ● 1 - обозначение характерной точки границы устанавливаемого публичного сервитута
- - границы земельных участков, попадающих в зону публичного сервитута
- - граница кадастрового квартала
- 59:01:2010331 - номер кадастрового квартала
- :123 - кадастровый номер земельного участка
- г. Пермь - наименование населенного пункта
- - ось линии, контур объекта
- - граница устанавливаемого публичного сервитута

ГРАФИЧЕСКОЕ ОПИСАНИЕ

местоположения границ публичного сервитута

Электросетевой комплекс Подстанция 35/6кВ «Пролетарская» (КЛ 6 кВ: Фидер Транзит-6, Фидер №8, Фидер №5, Фидер Окуловский; ТП-1716, ТП-1635, ТП-1622, ТП-1692, РП-20, ТП-1643)

(наименование объекта, местоположение границ которого описано (далее - объект)

Раздел 1

Сведения об объекте		
№ п/п	Характеристики объекта	Описание характеристик
1	2	3
1	Местоположение объекта	Пермский край, городской округ Пермский, город Пермь
2	Площадь объекта +/- величина погрешности определения площади (Р+/- Дельта Р)	16880 кв.м ± 26.35 кв.м
3	Иные характеристики объекта	Публичный сервитут устанавливается в целях эксплуатации объекта электросетевого хозяйства «Электросетевой комплекс Подстанция 35/6кВ «Пролетарская» (КЛ 6 кВ: Фидер Транзит-6, Фидер №8, Фидер №5, Фидер Окуловский; ТП-1716, ТП-1635, ТП-1622, ТП-1692, РП-20, ТП-1643)» (в соответствии со статьей 3.6 Федерального закона от 25 октября 2001 г. № 137-ФЗ «О введении в действие Земельного кодекса Российской Федерации»). Срок установления публичного сервитута - сорок девять лет (согласно п.1 ст. 39.45 ЗК РФ).

Раздел 2

Сведения о местоположении границ объекта

1. Система координат МСК-59, зона 2

2. Сведения о характерных точках границ объекта

Обозначение характерных точек границ	Координаты, м		Метод определения координат характерной точки	Средняя квадратическая погрешность положения характерной точки (M_t), м	Описание обозначения точки на местности (при наличии)
	X	Y			
1	2	3	4	5	6
Граница1(1)	–	–	–	–	–
1	521908.31	2223771.03	Метод спутниковых геодезических измерений (определений)	0.10	–
2	521906.86	2223754.78	Метод спутниковых геодезических измерений (определений)	0.10	–
3	521905.75	2223750.89	Метод спутниковых геодезических измерений (определений)	0.10	–
4	521903.37	2223742.50	Метод спутниковых геодезических измерений (определений)	0.10	–
5	521901.49	2223735.28	Метод спутниковых	0.10	–

			геодезических измерений (определений)		
6	521898.83	2223723.63	Метод спутниковых геодезических измерений (определений)	0.10	–
7	521897.40	2223717.24	Метод спутниковых геодезических измерений (определений)	0.10	–
8	521898.70	2223707.46	Метод спутниковых геодезических измерений (определений)	0.10	–
9	521899.58	2223702.66	Метод спутниковых геодезических измерений (определений)	0.10	–
10	521896.90	2223692.94	Метод спутниковых геодезических измерений (определений)	0.10	–
11	521891.42	2223667.53	Метод спутниковых геодезических измерений (определений)	0.10	–
12	521893.37	2223646.26	Метод спутниковых геодезических измерений (определений)	0.10	–
13	521895.05	2223634.43	Метод спутниковых геодезических измерений (определений)	0.10	–
14	521900.15	2223605.73	Метод спутниковых геодезических измерений (определений)	0.10	–
15	521903.96	2223588.43	Метод спутниковых геодезических измерений (определений)	0.10	–
16	521910.16	2223559.03	Метод спутниковых геодезических измерений (определений)	0.10	–
17	521915.31	2223541.93	Метод спутниковых геодезических измерений (определений)	0.10	–
18	521920.34	2223532.61	Метод спутниковых геодезических измерений (определений)	0.10	–
19	521924.25	2223510.81	Метод спутниковых геодезических измерений (определений)	0.10	–
20	521926.33	2223497.47	Метод спутниковых геодезических измерений (определений)	0.10	–
21	521927.87	2223477.71	Метод спутниковых геодезических измерений (определений)	0.10	–
22	521938.23	2223457.86	Метод спутниковых геодезических	0.10	–

			измерений (определений)		
23	521948.78	2223436.54	Метод спутниковых геодезических измерений (определений)	0.10	–
24	521965.15	2223399.70	Метод спутниковых геодезических измерений (определений)	0.10	–
25	521968.78	2223388.60	Метод спутниковых геодезических измерений (определений)	0.10	–
26	521971.91	2223363.72	Метод спутниковых геодезических измерений (определений)	0.10	–
27	521992.33	2223343.62	Метод спутниковых геодезических измерений (определений)	0.10	–
28	522000.34	2223339.95	Метод спутниковых геодезических измерений (определений)	0.10	–
29	522005.57	2223334.54	Метод спутниковых геодезических измерений (определений)	0.10	–
30	522012.60	2223331.88	Метод спутниковых геодезических измерений (определений)	0.10	–
31	522021.49	2223323.34	Метод спутниковых геодезических измерений (определений)	0.10	–
32	522024.89	2223319.61	Метод спутниковых геодезических измерений (определений)	0.10	–
33	522045.32	2223298.25	Метод спутниковых геодезических измерений (определений)	0.10	–
34	522053.15	2223286.35	Метод спутниковых геодезических измерений (определений)	0.10	–
35	522077.01	2223264.35	Метод спутниковых геодезических измерений (определений)	0.10	–
36	522081.45	2223259.36	Метод спутниковых геодезических измерений (определений)	0.10	–
37	522103.58	2223235.03	Метод спутниковых геодезических измерений (определений)	0.10	–
38	522108.34	2223230.32	Метод спутниковых геодезических измерений (определений)	0.10	–
39	522119.14	2223217.38	Метод спутниковых геодезических измерений	0.10	–

			(определений)		
40	522128.48	2223208.75	Метод спутниковых геодезических измерений (определений)	0.10	–
41	522134.51	2223202.63	Метод спутниковых геодезических измерений (определений)	0.10	–
42	522142.44	2223195.80	Метод спутниковых геодезических измерений (определений)	0.10	–
43	522162.37	2223175.36	Метод спутниковых геодезических измерений (определений)	0.10	–
44	522169.20	2223168.87	Метод спутниковых геодезических измерений (определений)	0.10	–
45	522176.03	2223161.93	Метод спутниковых геодезических измерений (определений)	0.10	–
46	522184.49	2223153.20	Метод спутниковых геодезических измерений (определений)	0.10	–
47	522186.57	2223152.70	Метод спутниковых геодезических измерений (определений)	0.10	–
48	522188.73	2223152.97	Метод спутниковых геодезических измерений (определений)	0.10	–
49	522196.75	2223160.99	Метод спутниковых геодезических измерений (определений)	0.10	–
50	522204.15	2223168.09	Метод спутниковых геодезических измерений (определений)	0.10	–
51	522214.23	2223177.89	Метод спутниковых геодезических измерений (определений)	0.10	–
52	522223.93	2223186.65	Метод спутниковых геодезических измерений (определений)	0.10	–
53	522246.35	2223209.28	Метод спутниковых геодезических измерений (определений)	0.10	–
54	522256.76	2223218.60	Метод спутниковых геодезических измерений (определений)	0.10	–
55	522264.35	2223226.20	Метод спутниковых геодезических измерений (определений)	0.10	–
56	522271.55	2223232.42	Метод спутниковых геодезических измерений (определений)	0.10	–

57	522276.74	2223237.21	Метод спутниковых геодезических измерений (определений)	0.10	–
58	522296.52	2223256.25	Метод спутниковых геодезических измерений (определений)	0.10	–
59	522302.29	2223259.96	Метод спутниковых геодезических измерений (определений)	0.10	–
60	522304.05	2223263.01	Метод спутниковых геодезических измерений (определений)	0.10	–
61	522313.76	2223272.15	Метод спутниковых геодезических измерений (определений)	0.10	–
62	522317.26	2223275.98	Метод спутниковых геодезических измерений (определений)	0.10	–
63	522317.70	2223276.20	Метод спутниковых геодезических измерений (определений)	0.10	–
64	522318.21	2223275.95	Метод спутниковых геодезических измерений (определений)	0.10	–
65	522322.40	2223272.52	Метод спутниковых геодезических измерений (определений)	0.10	–
66	522324.80	2223270.32	Метод спутниковых геодезических измерений (определений)	0.10	–
67	522334.63	2223259.47	Метод спутниковых геодезических измерений (определений)	0.10	–
68	522361.78	2223231.00	Метод спутниковых геодезических измерений (определений)	0.10	–
69	522391.28	2223207.31	Метод спутниковых геодезических измерений (определений)	0.10	–
70	522396.78	2223201.58	Метод спутниковых геодезических измерений (определений)	0.10	–
71	522402.03	2223201.32	Метод спутниковых геодезических измерений (определений)	0.10	–
72	522402.67	2223201.13	Метод спутниковых геодезических измерений (определений)	0.10	–
73	522404.68	2223198.79	Метод спутниковых геодезических измерений (определений)	0.10	–
74	522402.55	2223196.73	Метод спутниковых	0.10	–

			геодезических измерений (определений)		
75	522389.99	2223183.18	Метод спутниковых геодезических измерений (определений)	0.10	–
76	522384.12	2223176.22	Метод спутниковых геодезических измерений (определений)	0.10	–
77	522383.15	2223173.30	Метод спутниковых геодезических измерений (определений)	0.10	–
78	522383.25	2223170.69	Метод спутниковых геодезических измерений (определений)	0.10	–
79	522386.39	2223167.38	Метод спутниковых геодезических измерений (определений)	0.10	–
80	522386.76	2223166.78	Метод спутниковых геодезических измерений (определений)	0.10	–
81	522386.69	2223166.20	Метод спутниковых геодезических измерений (определений)	0.10	–
82	522382.93	2223161.65	Метод спутниковых геодезических измерений (определений)	0.10	–
83	522382.30	2223159.78	Метод спутниковых геодезических измерений (определений)	0.10	–
84	522382.66	2223157.91	Метод спутниковых геодезических измерений (определений)	0.10	–
85	522386.18	2223153.38	Метод спутниковых геодезических измерений (определений)	0.10	–
86	522387.76	2223154.62	Метод спутниковых геодезических измерений (определений)	0.10	–
87	522384.53	2223158.76	Метод спутниковых геодезических измерений (определений)	0.10	–
88	522384.36	2223159.63	Метод спутниковых геодезических измерений (определений)	0.10	–
89	522384.71	2223160.65	Метод спутниковых геодезических измерений (определений)	0.10	–
90	522388.61	2223165.38	Метод спутниковых геодезических измерений (определений)	0.10	–
91	522388.83	2223167.23	Метод спутниковых геодезических	0.10	–

			измерений (определений)		
92	522387.99	2223168.61	Метод спутниковых геодезических измерений (определений)	0.10	–
93	522385.22	2223171.52	Метод спутниковых геодезических измерений (определений)	0.10	–
94	522385.16	2223173.00	Метод спутниковых геодезических измерений (определений)	0.10	–
95	522385.90	2223175.22	Метод спутниковых геодезических измерений (определений)	0.10	–
96	522391.49	2223181.86	Метод спутниковых геодезических измерений (определений)	0.10	–
97	522403.98	2223195.33	Метод спутниковых геодезических измерений (определений)	0.10	–
98	522405.79	2223197.08	Метод спутниковых геодезических измерений (определений)	0.10	–
99	522429.49	2223175.21	Метод спутниковых геодезических измерений (определений)	0.10	–
100	522429.32	2223163.70	Метод спутниковых геодезических измерений (определений)	0.10	–
101	522455.44	2223163.36	Метод спутниковых геодезических измерений (определений)	0.10	–
102	522455.82	2223193.87	Метод спутниковых геодезических измерений (определений)	0.10	–
103	522429.76	2223194.04	Метод спутниковых геодезических измерений (определений)	0.10	–
104	522429.54	2223178.91	Метод спутниковых геодезических измерений (определений)	0.10	–
105	522406.46	2223199.79	Метод спутниковых геодезических измерений (определений)	0.10	–
106	522403.80	2223202.88	Метод спутниковых геодезических измерений (определений)	0.10	–
107	522402.37	2223203.31	Метод спутниковых геодезических измерений (определений)	0.10	–
108	522397.67	2223203.54	Метод спутниковых геодезических измерений	0.10	–

			(определений)		
109	522392.63	2223208.79	Метод спутниковых геодезических измерений (определений)	0.10	–
110	522363.14	2223232.48	Метод спутниковых геодезических измерений (определений)	0.10	–
111	522336.09	2223260.83	Метод спутниковых геодезических измерений (определений)	0.10	–
112	522326.22	2223271.73	Метод спутниковых геодезических измерений (определений)	0.10	–
113	522323.71	2223274.03	Метод спутниковых геодезических измерений (определений)	0.10	–
114	522319.30	2223277.64	Метод спутниковых геодезических измерений (определений)	0.10	–
115	522317.70	2223278.44	Метод спутниковых геодезических измерений (определений)	0.10	–
116	522316.03	2223277.61	Метод спутниковых геодезических измерений (определений)	0.10	–
117	522312.33	2223273.55	Метод спутниковых геодезических измерений (определений)	0.10	–
118	522302.46	2223264.26	Метод спутниковых геодезических измерений (определений)	0.10	–
119	522300.80	2223261.38	Метод спутниковых геодезических измерений (определений)	0.10	–
120	522295.27	2223257.83	Метод спутниковых геодезических измерений (определений)	0.10	–
121	522275.37	2223238.67	Метод спутниковых геодезических измерений (определений)	0.10	–
122	522270.22	2223233.91	Метод спутниковых геодезических измерений (определений)	0.10	–
123	522262.99	2223227.67	Метод спутниковых геодезических измерений (определений)	0.10	–
124	522255.38	2223220.05	Метод спутниковых геодезических измерений (определений)	0.10	–
125	522244.97	2223210.73	Метод спутниковых геодезических измерений (определений)	0.10	–

126	522222.55	2223188.11	Метод спутниковых геодезических измерений (определений)	0.10	–
127	522212.86	2223179.35	Метод спутниковых геодезических измерений (определений)	0.10	–
128	522202.76	2223169.53	Метод спутниковых геодезических измерений (определений)	0.10	–
129	522195.34	2223162.42	Метод спутниковых геодезических измерений (определений)	0.10	–
130	522187.80	2223154.87	Метод спутниковых геодезических измерений (определений)	0.10	–
131	522186.68	2223154.73	Метод спутниковых геодезических измерений (определений)	0.10	–
132	522185.52	2223155.01	Метод спутниковых геодезических измерений (определений)	0.10	–
133	522177.46	2223163.33	Метод спутниковых геодезических измерений (определений)	0.10	–
134	522170.60	2223170.30	Метод спутниковых геодезических измерений (определений)	0.10	–
135	522163.78	2223176.78	Метод спутниковых геодезических измерений (определений)	0.10	–
136	522143.81	2223197.25	Метод спутниковых геодезических измерений (определений)	0.10	–
137	522135.88	2223204.09	Метод спутниковых геодезических измерений (определений)	0.10	–
138	522129.87	2223210.20	Метод спутниковых геодезических измерений (определений)	0.10	–
139	522120.59	2223218.76	Метод спутниковых геодезических измерений (определений)	0.10	–
140	522109.82	2223231.68	Метод спутниковых геодезических измерений (определений)	0.10	–
141	522105.02	2223236.42	Метод спутниковых геодезических измерений (определений)	0.10	–
142	522082.94	2223260.70	Метод спутниковых геодезических измерений (определений)	0.10	–
143	522078.44	2223265.75	Метод спутниковых	0.10	–

			геодезических измерений (определений)		
144	522054.69	2223287.65	Метод спутниковых геодезических измерений (определений)	0.10	–
145	522046.89	2223299.50	Метод спутниковых геодезических измерений (определений)	0.10	–
146	522026.34	2223320.98	Метод спутниковых геодезических измерений (определений)	0.10	–
147	522022.91	2223324.73	Метод спутниковых геодезических измерений (определений)	0.10	–
148	522013.69	2223333.62	Метод спутниковых геодезических измерений (определений)	0.10	–
149	522006.70	2223336.25	Метод спутниковых геодезических измерений (определений)	0.10	–
150	522001.52	2223341.61	Метод спутниковых геодезических измерений (определений)	0.10	–
151	521993.48	2223345.29	Метод спутниковых геодезических измерений (определений)	0.10	–
152	521973.81	2223364.65	Метод спутниковых геодезических измерений (определений)	0.10	–
153	521970.74	2223389.04	Метод спутниковых геодезических измерений (определений)	0.10	–
154	521967.02	2223400.42	Метод спутниковых геодезических измерений (определений)	0.10	–
155	521950.59	2223437.40	Метод спутниковых геодезических измерений (определений)	0.10	–
156	521940.01	2223458.77	Метод спутниковых геодезических измерений (определений)	0.10	–
157	521929.83	2223478.27	Метод спутниковых геодезических измерений (определений)	0.10	–
158	521928.32	2223497.70	Метод спутниковых геодезических измерений (определений)	0.10	–
159	521926.22	2223511.13	Метод спутниковых геодезических измерений (определений)	0.10	–
160	521922.25	2223533.28	Метод спутниковых геодезических	0.10	–

			измерений (определений)		
161	521917.16	2223542.70	Метод спутниковых геодезических измерений (определений)	0.10	–
162	521912.09	2223559.53	Метод спутниковых геодезических измерений (определений)	0.10	–
163	521905.91	2223588.85	Метод спутниковых геодезических измерений (определений)	0.10	–
164	521902.11	2223606.12	Метод спутниковых геодезических измерений (определений)	0.10	–
165	521897.03	2223634.75	Метод спутниковых геодезических измерений (определений)	0.10	–
166	521895.36	2223646.49	Метод спутниковых геодезических измерений (определений)	0.10	–
167	521893.44	2223667.40	Метод спутниковых геодезических измерений (определений)	0.10	–
168	521898.84	2223692.46	Метод спутниковых геодезических измерений (определений)	0.10	–
169	521901.63	2223702.57	Метод спутниковых геодезических измерений (определений)	0.10	–
170	521900.68	2223707.77	Метод спутниковых геодезических измерений (определений)	0.10	–
171	521899.43	2223717.15	Метод спутниковых геодезических измерений (определений)	0.10	–
172	521900.78	2223723.20	Метод спутниковых геодезических измерений (определений)	0.10	–
173	521903.43	2223734.81	Метод спутниковых геодезических измерений (определений)	0.10	–
174	521905.30	2223741.97	Метод спутниковых геодезических измерений (определений)	0.10	–
175	521907.66	2223750.34	Метод спутниковых геодезических измерений (определений)	0.10	–
176	521908.84	2223754.40	Метод спутниковых геодезических измерений (определений)	0.10	–
177	521910.31	2223770.90	Метод спутниковых геодезических измерений	0.10	–

			(определений)		
178	521910.35	2223772.52	Метод спутниковых геодезических измерений (определений)	0.10	–
179	521928.39	2223771.69	Метод спутниковых геодезических измерений (определений)	0.10	–
180	521929.51	2223799.69	Метод спутниковых геодезических измерений (определений)	0.10	–
181	521903.47	2223800.94	Метод спутниковых геодезических измерений (определений)	0.10	–
182	521902.14	2223772.90	Метод спутниковых геодезических измерений (определений)	0.10	–
183	521908.35	2223772.61	Метод спутниковых геодезических измерений (определений)	0.10	–
1	521908.31	2223771.03	Метод спутниковых геодезических измерений (определений)	0.10	–
Граница1(2)	–	–	–	–	–
184	521403.26	2223729.92	Метод спутниковых геодезических измерений (определений)	0.10	–
185	521395.72	2223746.30	Метод спутниковых геодезических измерений (определений)	0.10	–
186	521395.00	2223747.83	Метод спутниковых геодезических измерений (определений)	0.10	–
187	521395.14	2223748.02	Метод спутниковых геодезических измерений (определений)	0.10	–
188	521395.45	2223749.23	Метод спутниковых геодезических измерений (определений)	0.10	–
189	521397.36	2223750.96	Метод спутниковых геодезических измерений (определений)	0.10	–
190	521441.24	2223770.46	Метод спутниковых геодезических измерений (определений)	0.10	–
191	521456.77	2223777.24	Метод спутниковых геодезических измерений (определений)	0.10	–
192	521495.29	2223794.17	Метод спутниковых геодезических измерений (определений)	0.10	–
193	521496.45	2223797.72	Метод спутниковых геодезических измерений	0.10	–

			(определений)		
194	521497.01	2223798.30	Метод спутниковых геодезических измерений (определений)	0.10	–
195	521509.83	2223805.12	Метод спутниковых геодезических измерений (определений)	0.10	–
196	521510.70	2223804.76	Метод спутниковых геодезических измерений (определений)	0.10	–
197	521510.92	2223803.20	Метод спутниковых геодезических измерений (определений)	0.10	–
198	521510.18	2223799.03	Метод спутниковых геодезических измерений (определений)	0.10	–
199	521515.34	2223784.90	Метод спутниковых геодезических измерений (определений)	0.10	–
200	521579.75	2223630.98	Метод спутниковых геодезических измерений (определений)	0.10	–
201	521585.61	2223622.85	Метод спутниковых геодезических измерений (определений)	0.10	–
202	521619.23	2223545.01	Метод спутниковых геодезических измерений (определений)	0.10	–
203	521659.23	2223381.72	Метод спутниковых геодезических измерений (определений)	0.10	–
204	521665.05	2223356.50	Метод спутниковых геодезических измерений (определений)	0.10	–
205	521665.57	2223356.00	Метод спутниковых геодезических измерений (определений)	0.10	–
206	521636.75	2223350.61	Метод спутниковых геодезических измерений (определений)	0.10	–
207	521534.29	2223307.58	Метод спутниковых геодезических измерений (определений)	0.10	–
208	521408.25	2223252.26	Метод спутниковых геодезических измерений (определений)	0.10	–
209	521408.20	2223252.37	Метод спутниковых геодезических измерений (определений)	0.10	–
210	521385.08	2223242.54	Метод спутниковых геодезических измерений (определений)	0.10	–

211	521400.21	2223207.17	Метод спутниковых геодезических измерений (определений)	0.10	–
212	521423.34	2223217.11	Метод спутниковых геодезических измерений (определений)	0.10	–
213	521409.08	2223250.33	Метод спутниковых геодезических измерений (определений)	0.10	–
214	521535.11	2223305.65	Метод спутниковых геодезических измерений (определений)	0.10	–
215	521548.86	2223311.27	Метод спутниковых геодезических измерений (определений)	0.10	–
216	521552.48	2223296.52	Метод спутниковых геодезических измерений (определений)	0.10	–
217	521559.46	2223267.88	Метод спутниковых геодезических измерений (определений)	0.10	–
218	521564.32	2223243.32	Метод спутниковых геодезических измерений (определений)	0.10	–
219	521573.41	2223205.51	Метод спутниковых геодезических измерений (определений)	0.10	–
220	521577.81	2223186.08	Метод спутниковых геодезических измерений (определений)	0.10	–
221	521570.17	2223183.85	Метод спутниковых геодезических измерений (определений)	0.10	–
222	521576.69	2223160.88	Метод спутниковых геодезических измерений (определений)	0.10	–
223	521577.42	2223157.84	Метод спутниковых геодезических измерений (определений)	0.10	–
224	521579.46	2223158.32	Метод спутниковых геодезических измерений (определений)	0.10	–
225	521578.73	2223161.42	Метод спутниковых геодезических измерений (определений)	0.10	–
226	521572.77	2223182.42	Метод спутниковых геодезических измерений (определений)	0.10	–
227	521579.48	2223184.38	Метод спутниковых геодезических измерений (определений)	0.10	–
228	521580.02	2223185.84	Метод спутниковых	0.10	–

			геодезических измерений (определений)		
229	521575.46	2223205.98	Метод спутниковых геодезических измерений (определений)	0.10	–
230	521566.37	2223243.77	Метод спутниковых геодезических измерений (определений)	0.10	–
231	521561.51	2223268.34	Метод спутниковых геодезических измерений (определений)	0.10	–
232	521554.52	2223297.01	Метод спутниковых геодезических измерений (определений)	0.10	–
233	521550.84	2223312.00	Метод спутниковых геодезических измерений (определений)	0.10	–
234	521637.72	2223347.79	Метод спутниковых геодезических измерений (определений)	0.10	–
235	521645.51	2223349.03	Метод спутниковых геодезических измерений (определений)	0.10	–
236	521648.88	2223349.19	Метод спутниковых геодезических измерений (определений)	0.10	–
237	521652.29	2223349.53	Метод спутниковых геодезических измерений (определений)	0.10	–
238	521665.95	2223353.21	Метод спутниковых геодезических измерений (определений)	0.10	–
239	521678.77	2223354.09	Метод спутниковых геодезических измерений (определений)	0.10	–
240	521706.52	2223357.36	Метод спутниковых геодезических измерений (определений)	0.10	–
241	521722.07	2223360.27	Метод спутниковых геодезических измерений (определений)	0.10	–
242	521735.12	2223361.40	Метод спутниковых геодезических измерений (определений)	0.10	–
243	521760.78	2223369.42	Метод спутниковых геодезических измерений (определений)	0.10	–
244	521813.18	2223374.29	Метод спутниковых геодезических измерений (определений)	0.10	–
245	521821.51	2223320.79	Метод спутниковых геодезических	0.10	–

			измерений (определений)		
246	521823.41	2223315.20	Метод спутниковых геодезических измерений (определений)	0.10	–
247	521833.94	2223305.00	Метод спутниковых геодезических измерений (определений)	0.10	–
248	521840.76	2223302.26	Метод спутниковых геодезических измерений (определений)	0.10	–
249	521956.00	2223294.18	Метод спутниковых геодезических измерений (определений)	0.10	–
250	521978.07	2223294.74	Метод спутниковых геодезических измерений (определений)	0.10	–
251	521995.93	2223274.85	Метод спутниковых геодезических измерений (определений)	0.10	–
252	522008.89	2223256.88	Метод спутниковых геодезических измерений (определений)	0.10	–
253	522014.84	2223248.30	Метод спутниковых геодезических измерений (определений)	0.10	–
254	521996.96	2223231.15	Метод спутниковых геодезических измерений (определений)	0.10	–
255	521998.77	2223229.27	Метод спутниковых геодезических измерений (определений)	0.10	–
256	521994.19	2223224.85	Метод спутниковых геодезических измерений (определений)	0.10	–
257	522013.07	2223205.21	Метод спутниковых геодезических измерений (определений)	0.10	–
258	522017.29	2223209.27	Метод спутниковых геодезических измерений (определений)	0.10	–
259	522010.99	2223194.48	Метод спутниковых геодезических измерений (определений)	0.10	–
260	522001.74	2223173.80	Метод спутниковых геодезических измерений (определений)	0.10	–
261	521997.23	2223150.42	Метод спутниковых геодезических измерений (определений)	0.10	–
262	521996.15	2223136.53	Метод спутниковых геодезических измерений	0.10	–

			(определений)		
263	521987.88	2223128.25	Метод спутниковых геодезических измерений (определений)	0.10	–
264	521971.69	2223112.98	Метод спутниковых геодезических измерений (определений)	0.10	–
265	521898.04	2223119.21	Метод спутниковых геодезических измерений (определений)	0.10	–
266	521841.03	2223122.88	Метод спутниковых геодезических измерений (определений)	0.10	–
267	521838.23	2223124.05	Метод спутниковых геодезических измерений (определений)	0.10	–
268	521832.73	2223124.13	Метод спутниковых геодезических измерений (определений)	0.10	–
269	521776.62	2223117.85	Метод спутниковых геодезических измерений (определений)	0.10	–
270	521733.91	2223118.03	Метод спутниковых геодезических измерений (определений)	0.10	–
271	521725.09	2223118.08	Метод спутниковых геодезических измерений (определений)	0.10	–
272	521722.43	2223117.96	Метод спутниковых геодезических измерений (определений)	0.10	–
273	521720.60	2223117.77	Метод спутниковых геодезических измерений (определений)	0.10	–
274	521716.70	2223115.38	Метод спутниковых геодезических измерений (определений)	0.10	–
275	521710.64	2223111.32	Метод спутниковых геодезических измерений (определений)	0.10	–
276	521706.88	2223110.43	Метод спутниковых геодезических измерений (определений)	0.10	–
277	521694.57	2223106.34	Метод спутниковых геодезических измерений (определений)	0.10	–
278	521693.46	2223102.00	Метод спутниковых геодезических измерений (определений)	0.10	–
279	521691.61	2223097.66	Метод спутниковых геодезических измерений (определений)	0.10	–

280	521691.65	2223092.92	Метод спутниковых геодезических измерений (определений)	0.10	–
281	521691.13	2223089.09	Метод спутниковых геодезических измерений (определений)	0.10	–
282	521683.11	2223083.43	Метод спутниковых геодезических измерений (определений)	0.10	–
283	521672.32	2223080.81	Метод спутниковых геодезических измерений (определений)	0.10	–
284	521664.20	2223078.99	Метод спутниковых геодезических измерений (определений)	0.10	–
285	521637.12	2223072.15	Метод спутниковых геодезических измерений (определений)	0.10	–
286	521624.63	2223069.91	Метод спутниковых геодезических измерений (определений)	0.10	–
287	521613.75	2223067.93	Метод спутниковых геодезических измерений (определений)	0.10	–
288	521610.51	2223067.50	Метод спутниковых геодезических измерений (определений)	0.10	–
289	521609.17	2223067.65	Метод спутниковых геодезических измерений (определений)	0.10	–
290	521608.87	2223067.98	Метод спутниковых геодезических измерений (определений)	0.10	–
291	521606.34	2223082.42	Метод спутниковых геодезических измерений (определений)	0.10	–
292	521604.60	2223082.92	Метод спутниковых геодезических измерений (определений)	0.10	–
293	521594.11	2223081.35	Метод спутниковых геодезических измерений (определений)	0.10	–
294	521592.21	2223079.22	Метод спутниковых геодезических измерений (определений)	0.10	–
295	521577.10	2223075.75	Метод спутниковых геодезических измерений (определений)	0.10	–
296	521565.68	2223073.79	Метод спутниковых геодезических измерений (определений)	0.10	–
297	521556.09	2223073.83	Метод спутниковых	0.10	–

			геодезических измерений (определений)		
298	521550.43	2223073.06	Метод спутниковых геодезических измерений (определений)	0.10	–
299	521537.01	2223070.28	Метод спутниковых геодезических измерений (определений)	0.10	–
300	521526.84	2223067.11	Метод спутниковых геодезических измерений (определений)	0.10	–
301	521512.93	2223063.11	Метод спутниковых геодезических измерений (определений)	0.10	–
302	521512.64	2223060.73	Метод спутниковых геодезических измерений (определений)	0.10	–
303	521497.93	2223056.88	Метод спутниковых геодезических измерений (определений)	0.10	–
304	521471.50	2223049.35	Метод спутниковых геодезических измерений (определений)	0.10	–
305	521455.47	2223049.31	Метод спутниковых геодезических измерений (определений)	0.10	–
306	521440.63	2223046.05	Метод спутниковых геодезических измерений (определений)	0.10	–
307	521436.19	2223045.08	Метод спутниковых геодезических измерений (определений)	0.10	–
308	521434.78	2223044.59	Метод спутниковых геодезических измерений (определений)	0.10	–
309	521422.50	2223041.52	Метод спутниковых геодезических измерений (определений)	0.10	–
310	521407.74	2223038.21	Метод спутниковых геодезических измерений (определений)	0.10	–
311	521405.00	2223041.59	Метод спутниковых геодезических измерений (определений)	0.10	–
312	521378.31	2223037.14	Метод спутниковых геодезических измерений (определений)	0.10	–
313	521304.15	2223011.97	Метод спутниковых геодезических измерений (определений)	0.10	–
314	521316.49	2222989.03	Метод спутниковых геодезических	0.10	–

			измерений (определений)		
315	521320.00	2222982.39	Метод спутниковых геодезических измерений (определений)	0.10	–
316	521331.57	2222955.07	Метод спутниковых геодезических измерений (определений)	0.10	–
317	521328.77	2222899.70	Метод спутниковых геодезических измерений (определений)	0.10	–
318	521356.67	2222843.04	Метод спутниковых геодезических измерений (определений)	0.10	–
319	521337.52	2222821.50	Метод спутниковых геодезических измерений (определений)	0.10	–
320	521326.43	2222813.75	Метод спутниковых геодезических измерений (определений)	0.10	–
321	521316.91	2222757.18	Метод спутниковых геодезических измерений (определений)	0.10	–
322	521299.22	2222751.50	Метод спутниковых геодезических измерений (определений)	0.10	–
323	521281.94	2222773.19	Метод спутниковых геодезических измерений (определений)	0.10	–
324	521276.29	2222779.44	Метод спутниковых геодезических измерений (определений)	0.10	–
325	521244.18	2222811.23	Метод спутниковых геодезических измерений (определений)	0.10	–
326	521232.64	2222803.78	Метод спутниковых геодезических измерений (определений)	0.10	–
327	521200.26	2222779.67	Метод спутниковых геодезических измерений (определений)	0.10	–
328	521193.63	2222780.08	Метод спутниковых геодезических измерений (определений)	0.10	–
329	521181.68	2222803.45	Метод спутниковых геодезических измерений (определений)	0.10	–
330	521139.20	2222781.21	Метод спутниковых геодезических измерений (определений)	0.10	–
331	521061.86	2222752.45	Метод спутниковых геодезических измерений	0.10	–

			(определений)		
332	521017.67	2222950.69	Метод спутниковых геодезических измерений (определений)	0.10	–
333	520993.91	2223000.43	Метод спутниковых геодезических измерений (определений)	0.10	–
334	520954.94	2223044.20	Метод спутниковых геодезических измерений (определений)	0.10	–
335	520953.45	2223042.87	Метод спутниковых геодезических измерений (определений)	0.10	–
336	520992.23	2222999.31	Метод спутниковых геодезических измерений (определений)	0.10	–
337	521015.77	2222950.03	Метод спутниковых геодезических измерений (определений)	0.10	–
338	521060.41	2222749.78	Метод спутниковых геодезических измерений (определений)	0.10	–
339	521140.02	2222779.38	Метод спутниковых геодезических измерений (определений)	0.10	–
340	521180.82	2222800.73	Метод спутниковых геодезических измерений (определений)	0.10	–
341	521192.37	2222778.16	Метод спутниковых геодезических измерений (определений)	0.10	–
342	521200.87	2222777.63	Метод спутниковых геодезических измерений (определений)	0.10	–
343	521233.78	2222802.13	Метод спутниковых геодезических измерений (определений)	0.10	–
344	521243.91	2222808.68	Метод спутниковых геодезических измерений (определений)	0.10	–
345	521274.84	2222778.06	Метод спутниковых геодезических измерений (определений)	0.10	–
346	521280.41	2222771.90	Метод спутниковых геодезических измерений (определений)	0.10	–
347	521298.52	2222749.17	Метод спутниковых геодезических измерений (определений)	0.10	–
348	521318.68	2222755.65	Метод спутниковых геодезических измерений (определений)	0.10	–

349	521328.26	2222812.60	Метод спутниковых геодезических измерений (определений)	0.10	–
350	521338.86	2222819.98	Метод спутниковых геодезических измерений (определений)	0.10	–
351	521359.06	2222842.72	Метод спутниковых геодезических измерений (определений)	0.10	–
352	521330.79	2222900.12	Метод спутниковых геодезических измерений (определений)	0.10	–
353	521333.59	2222955.43	Метод спутниковых геодезических измерений (определений)	0.10	–
354	521321.81	2222983.25	Метод спутниковых геодезических измерений (определений)	0.10	–
355	521318.25	2222989.97	Метод спутниковых геодезических измерений (определений)	0.10	–
356	521307.03	2223010.84	Метод спутниковых геодезических измерений (определений)	0.10	–
357	521378.80	2223035.19	Метод спутниковых геодезических измерений (определений)	0.10	–
358	521404.18	2223039.43	Метод спутниковых геодезических измерений (определений)	0.10	–
359	521406.97	2223035.98	Метод спутниковых геодезических измерений (определений)	0.10	–
360	521422.96	2223039.57	Метод спутниковых геодезических измерений (определений)	0.10	–
361	521435.34	2223042.67	Метод спутниковых геодезических измерений (определений)	0.10	–
362	521436.74	2223043.15	Метод спутниковых геодезических измерений (определений)	0.10	–
363	521441.06	2223044.10	Метод спутниковых геодезических измерений (определений)	0.10	–
364	521455.69	2223047.31	Метод спутниковых геодезических измерений (определений)	0.10	–
365	521471.78	2223047.35	Метод спутниковых геодезических измерений (определений)	0.10	–
366	521498.46	2223054.95	Метод спутниковых	0.10	–

			геодезических измерений (определений)		
367	521514.47	2223059.13	Метод спутниковых геодезических измерений (определений)	0.10	–
368	521514.76	2223061.55	Метод спутниковых геодезических измерений (определений)	0.10	–
369	521527.41	2223065.19	Метод спутниковых геодезических измерений (определений)	0.10	–
370	521537.51	2223068.34	Метод спутниковых геодезических измерений (определений)	0.10	–
371	521550.77	2223071.09	Метод спутниковых геодезических измерений (определений)	0.10	–
372	521556.23	2223071.83	Метод спутниковых геодезических измерений (определений)	0.10	–
373	521565.85	2223071.79	Метод спутниковых геодезических измерений (определений)	0.10	–
374	521577.49	2223073.79	Метод спутниковых геодезических измерений (определений)	0.10	–
375	521593.28	2223077.41	Метод спутниковых геодезических измерений (определений)	0.10	–
376	521595.12	2223079.48	Метод спутниковых геодезических измерений (определений)	0.10	–
377	521604.65	2223080.83	Метод спутниковых геодезических измерений (определений)	0.10	–
378	521606.99	2223067.09	Метод спутниковых геодезических измерений (определений)	0.10	–
379	521608.19	2223065.73	Метод спутниковых геодезических измерений (определений)	0.10	–
380	521610.54	2223065.50	Метод спутниковых геодезических измерений (определений)	0.10	–
381	521614.06	2223065.95	Метод спутниковых геодезических измерений (определений)	0.10	–
382	521624.99	2223067.94	Метод спутниковых геодезических измерений (определений)	0.10	–
383	521637.54	2223070.20	Метод спутниковых геодезических	0.10	–

			измерений (определений)		
384	521664.66	2223077.04	Метод спутниковых геодезических измерений (определений)	0.10	–
385	521672.78	2223078.86	Метод спутниковых геодезических измерений (определений)	0.10	–
386	521683.95	2223081.58	Метод спутниковых геодезических измерений (определений)	0.10	–
387	521693.00	2223087.96	Метод спутниковых геодезических измерений (определений)	0.10	–
388	521693.65	2223092.80	Метод спутниковых геодезических измерений (определений)	0.10	–
389	521693.61	2223097.26	Метод спутниковых геодезических измерений (определений)	0.10	–
390	521695.36	2223101.35	Метод спутниковых геодезических измерений (определений)	0.10	–
391	521696.24	2223104.79	Метод спутниковых геодезических измерений (определений)	0.10	–
392	521707.43	2223108.50	Метод спутниковых геодезических измерений (определений)	0.10	–
393	521711.46	2223109.46	Метод спутниковых геодезических измерений (определений)	0.10	–
394	521717.78	2223113.71	Метод спутниковых геодезических измерений (определений)	0.10	–
395	521721.25	2223115.83	Метод спутниковых геодезических измерений (определений)	0.10	–
396	521722.58	2223115.96	Метод спутниковых геодезических измерений (определений)	0.10	–
397	521725.13	2223116.08	Метод спутниковых геодезических измерений (определений)	0.10	–
398	521733.90	2223116.03	Метод спутниковых геодезических измерений (определений)	0.10	–
399	521776.73	2223115.85	Метод спутниковых геодезических измерений (определений)	0.10	–
400	521832.83	2223122.13	Метод спутниковых геодезических измерений	0.10	–

			(определений)		
401	521837.82	2223122.06	Метод спутниковых геодезических измерений (определений)	0.10	–
402	521840.57	2223120.92	Метод спутниковых геодезических измерений (определений)	0.10	–
403	521897.89	2223117.22	Метод спутниковых геодезических измерений (определений)	0.10	–
404	521972.41	2223110.92	Метод спутниковых геодезических измерений (определений)	0.10	–
405	521989.27	2223126.82	Метод спутниковых геодезических измерений (определений)	0.10	–
406	521998.09	2223135.64	Метод спутниковых геодезических измерений (определений)	0.10	–
407	521999.22	2223150.15	Метод спутниковых геодезических измерений (определений)	0.10	–
408	522003.66	2223173.19	Метод спутниковых геодезических измерений (определений)	0.10	–
409	522012.82	2223193.68	Метод спутниковых геодезических измерений (определений)	0.10	–
410	522020.97	2223212.82	Метод спутниковых геодезических измерений (определений)	0.10	–
411	522037.09	2223228.34	Метод спутниковых геодезических измерений (определений)	0.10	–
412	522049.21	2223215.32	Метод спутниковых геодезических измерений (определений)	0.10	–
413	522054.54	2223208.43	Метод спутниковых геодезических измерений (определений)	0.10	–
414	522069.19	2223192.63	Метод спутниковых геодезических измерений (определений)	0.10	–
415	522078.08	2223183.11	Метод спутниковых геодезических измерений (определений)	0.10	–
416	522079.38	2223181.98	Метод спутниковых геодезических измерений (определений)	0.10	–
417	522076.25	2223176.79	Метод спутниковых геодезических измерений (определений)	0.10	–

418	522072.09	2223172.70	Метод спутниковых геодезических измерений (определений)	0.10	–
419	522059.58	2223161.48	Метод спутниковых геодезических измерений (определений)	0.10	–
420	522008.16	2223107.56	Метод спутниковых геодезических измерений (определений)	0.10	–
421	522000.20	2223103.34	Метод спутниковых геодезических измерений (определений)	0.10	–
422	521981.95	2223103.48	Метод спутниковых геодезических измерений (определений)	0.10	–
423	521970.08	2223103.55	Метод спутниковых геодезических измерений (определений)	0.10	–
424	521948.52	2223098.35	Метод спутниковых геодезических измерений (определений)	0.10	–
425	521925.08	2223105.90	Метод спутниковых геодезических измерений (определений)	0.10	–
426	521922.01	2223110.76	Метод спутниковых геодезических измерений (определений)	0.10	–
427	521903.81	2223111.52	Метод спутниковых геодезических измерений (определений)	0.10	–
428	521892.32	2223112.25	Метод спутниковых геодезических измерений (определений)	0.10	–
429	521854.30	2223112.10	Метод спутниковых геодезических измерений (определений)	0.10	–
430	521850.80	2223113.20	Метод спутниковых геодезических измерений (определений)	0.10	–
431	521832.05	2223113.26	Метод спутниковых геодезических измерений (определений)	0.10	–
432	521798.69	2223113.90	Метод спутниковых геодезических измерений (определений)	0.10	–
433	521776.65	2223114.40	Метод спутниковых геодезических измерений (определений)	0.10	–
434	521753.95	2223114.86	Метод спутниковых геодезических измерений (определений)	0.10	–
435	521729.91	2223115.26	Метод спутниковых	0.10	–

			геодезических измерений (определений)		
436	521729.58	2223105.39	Метод спутниковых геодезических измерений (определений)	0.10	–
437	521728.90	2223101.60	Метод спутниковых геодезических измерений (определений)	0.10	–
438	521729.66	2223095.40	Метод спутниковых геодезических измерений (определений)	0.10	–
439	521730.85	2223078.85	Метод спутниковых геодезических измерений (определений)	0.10	–
440	521731.42	2223068.62	Метод спутниковых геодезических измерений (определений)	0.10	–
441	521729.87	2223033.23	Метод спутниковых геодезических измерений (определений)	0.10	–
442	521729.18	2223033.09	Метод спутниковых геодезических измерений (определений)	0.10	–
443	521718.40	2223032.43	Метод спутниковых геодезических измерений (определений)	0.10	–
444	521707.54	2223031.90	Метод спутниковых геодезических измерений (определений)	0.10	–
445	521703.52	2223033.67	Метод спутниковых геодезических измерений (определений)	0.10	–
446	521695.82	2223035.57	Метод спутниковых геодезических измерений (определений)	0.10	–
447	521687.20	2223036.73	Метод спутниковых геодезических измерений (определений)	0.10	–
448	521673.21	2223036.84	Метод спутниковых геодезических измерений (определений)	0.10	–
449	521664.07	2223036.42	Метод спутниковых геодезических измерений (определений)	0.10	–
450	521654.95	2223035.82	Метод спутниковых геодезических измерений (определений)	0.10	–
451	521645.56	2223034.97	Метод спутниковых геодезических измерений (определений)	0.10	–
452	521612.47	2223038.70	Метод спутниковых геодезических	0.10	–

			измерений (определений)		
453	521607.31	2223038.60	Метод спутниковых геодезических измерений (определений)	0.10	–
454	521604.94	2223038.07	Метод спутниковых геодезических измерений (определений)	0.10	–
455	521604.21	2223036.33	Метод спутниковых геодезических измерений (определений)	0.10	–
456	521608.50	2222989.60	Метод спутниковых геодезических измерений (определений)	0.10	–
457	521611.19	2222964.86	Метод спутниковых геодезических измерений (определений)	0.10	–
458	521617.65	2222963.33	Метод спутниковых геодезических измерений (определений)	0.10	–
459	521620.73	2222955.58	Метод спутниковых геодезических измерений (определений)	0.10	–
460	521622.23	2222951.48	Метод спутниковых геодезических измерений (определений)	0.10	–
461	521623.00	2222948.18	Метод спутниковых геодезических измерений (определений)	0.10	–
462	521622.38	2222935.38	Метод спутниковых геодезических измерений (определений)	0.10	–
463	521620.72	2222909.70	Метод спутниковых геодезических измерений (определений)	0.10	–
464	521618.32	2222894.36	Метод спутниковых геодезических измерений (определений)	0.10	–
465	521623.01	2222891.00	Метод спутниковых геодезических измерений (определений)	0.10	–
466	521623.11	2222883.93	Метод спутниковых геодезических измерений (определений)	0.10	–
467	521598.76	2222885.88	Метод спутниковых геодезических измерений (определений)	0.10	–
468	521596.83	2222859.69	Метод спутниковых геодезических измерений (определений)	0.10	–
469	521626.89	2222857.24	Метод спутниковых геодезических измерений	0.10	–

			(определений)		
470	521628.98	2222883.46	Метод спутниковых геодезических измерений (определений)	0.10	–
471	521625.11	2222883.77	Метод спутниковых геодезических измерений (определений)	0.10	–
472	521624.99	2222892.05	Метод спутниковых геодезических измерений (определений)	0.10	–
473	521620.49	2222895.27	Метод спутниковых геодезических измерений (определений)	0.10	–
474	521622.71	2222909.48	Метод спутниковых геодезических измерений (определений)	0.10	–
475	521624.38	2222935.28	Метод спутниковых геодезических измерений (определений)	0.10	–
476	521625.01	2222948.36	Метод спутниковых геодезических измерений (определений)	0.10	–
477	521624.15	2222952.05	Метод спутниковых геодезических измерений (определений)	0.10	–
478	521622.59	2222956.29	Метод спутниковых геодезических измерений (определений)	0.10	–
479	521619.12	2222965.04	Метод спутниковых геодезических измерений (определений)	0.10	–
480	521613.03	2222966.48	Метод спутниковых геодезических измерений (определений)	0.10	–
481	521610.49	2222989.80	Метод спутниковых геодезических измерений (определений)	0.10	–
482	521606.25	2223036.02	Метод спутниковых геодезических измерений (определений)	0.10	–
483	521606.39	2223036.34	Метод спутниковых геодезических измерений (определений)	0.10	–
484	521607.55	2223036.60	Метод спутниковых геодезических измерений (определений)	0.10	–
485	521612.38	2223036.70	Метод спутниковых геодезических измерений (определений)	0.10	–
486	521645.53	2223032.96	Метод спутниковых геодезических измерений (определений)	0.10	–

487	521655.11	2223033.83	Метод спутниковых геодезических измерений (определений)	0.10	–
488	521664.18	2223034.42	Метод спутниковых геодезических измерений (определений)	0.10	–
489	521673.25	2223034.84	Метод спутниковых геодезических измерений (определений)	0.10	–
490	521687.06	2223034.73	Метод спутниковых геодезических измерений (определений)	0.10	–
491	521695.45	2223033.60	Метод спутниковых геодезических измерений (определений)	0.10	–
492	521702.87	2223031.77	Метод спутниковых геодезических измерений (определений)	0.10	–
493	521707.17	2223029.88	Метод спутниковых геодезических измерений (определений)	0.10	–
494	521718.51	2223030.43	Метод спутниковых геодезических измерений (определений)	0.10	–
495	521729.46	2223031.10	Метод спутниковых геодезических измерений (определений)	0.10	–
496	521731.80	2223031.62	Метод спутниковых геодезических измерений (определений)	0.10	–
497	521733.42	2223068.63	Метод спутниковых геодезических измерений (определений)	0.10	–
498	521732.85	2223078.98	Метод спутниковых геодезических измерений (определений)	0.10	–
499	521731.66	2223095.60	Метод спутниковых геодезических измерений (определений)	0.10	–
500	521730.92	2223101.55	Метод спутниковых геодезических измерений (определений)	0.10	–
501	521731.57	2223105.18	Метод спутниковых геодезических измерений (определений)	0.10	–
502	521731.84	2223113.23	Метод спутниковых геодезических измерений (определений)	0.10	–
503	521753.91	2223112.86	Метод спутниковых геодезических измерений (определений)	0.10	–
504	521776.61	2223112.40	Метод спутниковых	0.10	–

			геодезических измерений (определений)		
505	521798.65	2223111.90	Метод спутниковых геодезических измерений (определений)	0.10	–
506	521832.03	2223111.26	Метод спутниковых геодезических измерений (определений)	0.10	–
507	521850.49	2223111.20	Метод спутниковых геодезических измерений (определений)	0.10	–
508	521854.00	2223110.10	Метод спутниковых геодезических измерений (определений)	0.10	–
509	521892.26	2223110.25	Метод спутниковых геодезических измерений (определений)	0.10	–
510	521903.71	2223109.52	Метод спутниковых геодезических измерений (определений)	0.10	–
511	521920.88	2223108.81	Метод спутниковых геодезических измерений (определений)	0.10	–
512	521923.78	2223104.22	Метод спутниковых геодезических измерений (определений)	0.10	–
513	521948.44	2223096.27	Метод спутниковых геодезических измерений (определений)	0.10	–
514	521970.31	2223101.55	Метод спутниковых геодезических измерений (определений)	0.10	–
515	521981.94	2223101.48	Метод спутниковых геодезических измерений (определений)	0.10	–
516	522000.69	2223101.34	Метод спутниковых геодезических измерений (определений)	0.10	–
517	522009.38	2223105.94	Метод спутниковых геодезических измерений (определений)	0.10	–
518	522060.97	2223160.04	Метод спутниковых геодезических измерений (определений)	0.10	–
519	522073.47	2223171.23	Метод спутниковых геодезических измерений (определений)	0.10	–
520	522077.82	2223175.53	Метод спутниковых геодезических измерений (определений)	0.10	–
521	522081.43	2223181.25	Метод спутниковых геодезических	0.10	–

			измерений (определений)		
522	522081.32	2223182.94	Метод спутниковых геодезических измерений (определений)	0.10	–
523	522079.47	2223184.55	Метод спутниковых геодезических измерений (определений)	0.10	–
524	522070.65	2223193.99	Метод спутниковых геодезических измерений (определений)	0.10	–
525	522056.07	2223209.72	Метод спутниковых геодезических измерений (определений)	0.10	–
526	522050.74	2223216.62	Метод спутниковых геодезических измерений (определений)	0.10	–
527	522038.53	2223229.73	Метод спутниковых геодезических измерений (определений)	0.10	–
528	522039.09	2223230.27	Метод спутниковых геодезических измерений (определений)	0.10	–
529	522018.42	2223251.73	Метод спутниковых геодезических измерений (определений)	0.10	–
530	522016.30	2223249.70	Метод спутниковых геодезических измерений (определений)	0.10	–
531	522010.52	2223258.04	Метод спутниковых геодезических измерений (определений)	0.10	–
532	521997.49	2223276.11	Метод спутниковых геодезических измерений (определений)	0.10	–
533	521978.94	2223296.76	Метод спутниковых геодезических измерений (определений)	0.10	–
534	521956.04	2223296.18	Метод спутниковых геодезических измерений (определений)	0.10	–
535	521841.21	2223304.23	Метод спутниковых геодезических измерений (определений)	0.10	–
536	521835.05	2223306.71	Метод спутниковых геодезических измерений (определений)	0.10	–
537	521825.16	2223316.30	Метод спутниковых геодезических измерений (определений)	0.10	–
538	521823.46	2223321.27	Метод спутниковых геодезических измерений	0.10	–

			(определений)		
539	521814.87	2223376.46	Метод спутниковых геодезических измерений (определений)	0.10	–
540	521760.38	2223371.39	Метод спутниковых геодезических измерений (определений)	0.10	–
541	521734.73	2223363.38	Метод спутниковых геодезических измерений (определений)	0.10	–
542	521721.80	2223362.25	Метод спутниковых геодезических измерений (определений)	0.10	–
543	521706.22	2223359.34	Метод спутниковых геодезических измерений (определений)	0.10	–
544	521678.58	2223356.08	Метод спутниковых геодезических измерений (определений)	0.10	–
545	521672.14	2223355.63	Метод спутниковых геодезических измерений (определений)	0.10	–
546	521672.69	2223356.53	Метод спутниковых геодезических измерений (определений)	0.10	–
547	521671.31	2223358.36	Метод спутниковых геодезических измерений (определений)	0.10	–
548	521669.85	2223358.35	Метод спутниковых геодезических измерений (определений)	0.10	–
549	521667.55	2223358.00	Метод спутниковых геодезических измерений (определений)	0.10	–
550	521666.80	2223357.84	Метод спутниковых геодезических измерений (определений)	0.10	–
551	521661.18	2223382.18	Метод спутниковых геодезических измерений (определений)	0.10	–
552	521621.13	2223545.65	Метод спутниковых геодезических измерений (определений)	0.10	–
553	521587.36	2223623.84	Метод спутниковых геодезических измерений (определений)	0.10	–
554	521581.51	2223631.96	Метод спутниковых геодезических измерений (определений)	0.10	–
555	521517.20	2223785.63	Метод спутниковых геодезических измерений (определений)	0.10	–

556	521512.24	2223799.21	Метод спутниковых геодезических измерений (определений)	0.10	–
557	521512.94	2223803.15	Метод спутниковых геодезических измерений (определений)	0.10	–
558	521512.52	2223806.17	Метод спутниковых геодезических измерений (определений)	0.10	–
559	521509.72	2223807.33	Метод спутниковых геодезических измерений (определений)	0.10	–
560	521495.79	2223799.92	Метод спутниковых геодезических измерений (определений)	0.10	–
561	521494.69	2223798.77	Метод спутниковых геодезических измерений (определений)	0.10	–
562	521493.67	2223795.64	Метод спутниковых геодезических измерений (определений)	0.10	–
563	521455.97	2223779.07	Метод спутниковых геодезических измерений (определений)	0.10	–
564	521440.43	2223772.29	Метод спутниковых геодезических измерений (определений)	0.10	–
565	521396.25	2223752.65	Метод спутниковых геодезических измерений (определений)	0.10	–
566	521393.66	2223750.33	Метод спутниковых геодезических измерений (определений)	0.10	–
567	521393.29	2223748.86	Метод спутниковых геодезических измерений (определений)	0.10	–
568	521393.01	2223748.61	Метод спутниковых геодезических измерений (определений)	0.10	–
569	521375.26	2223742.36	Метод спутниковых геодезических измерений (определений)	0.10	–
570	521332.73	2223725.05	Метод спутниковых геодезических измерений (определений)	0.10	–
571	521327.07	2223726.27	Метод спутниковых геодезических измерений (определений)	0.10	–
572	521325.36	2223727.21	Метод спутниковых геодезических измерений (определений)	0.10	–
573	521324.83	2223728.81	Метод спутниковых	0.10	–

			геодезических измерений (определений)		
574	521324.64	2223729.58	Метод спутниковых геодезических измерений (определений)	0.10	–
575	521300.59	2223784.33	Метод спутниковых геодезических измерений (определений)	0.10	–
576	521295.46	2223789.75	Метод спутниковых геодезических измерений (определений)	0.10	–
577	521253.59	2223884.43	Метод спутниковых геодезических измерений (определений)	0.10	–
578	521244.58	2223904.45	Метод спутниковых геодезических измерений (определений)	0.10	–
579	521242.80	2223908.23	Метод спутниковых геодезических измерений (определений)	0.10	–
580	521240.77	2223912.14	Метод спутниковых геодезических измерений (определений)	0.10	–
581	521236.98	2223921.30	Метод спутниковых геодезических измерений (определений)	0.10	–
582	521236.96	2223921.73	Метод спутниковых геодезических измерений (определений)	0.10	–
583	521243.29	2223924.58	Метод спутниковых геодезических измерений (определений)	0.10	–
584	521249.91	2223928.90	Метод спутниковых геодезических измерений (определений)	0.10	–
585	521252.16	2223929.89	Метод спутниковых геодезических измерений (определений)	0.10	–
586	521256.00	2223933.27	Метод спутниковых геодезических измерений (определений)	0.10	–
587	521274.26	2223941.15	Метод спутниковых геодезических измерений (определений)	0.10	–
588	521258.93	2223977.78	Метод спутниковых геодезических измерений (определений)	0.10	–
589	521284.25	2223988.48	Метод спутниковых геодезических измерений (определений)	0.10	–
590	521315.18	2224001.54	Метод спутниковых геодезических	0.10	–

			измерений (определений)		
591	521314.36	2224003.47	Метод спутниковых геодезических измерений (определений)	0.10	–
592	521283.43	2223990.42	Метод спутниковых геодезических измерений (определений)	0.10	–
593	521256.19	2223978.90	Метод спутниковых геодезических измерений (определений)	0.10	–
594	521271.52	2223942.25	Метод спутниковых геодезических измерений (определений)	0.10	–
595	521254.86	2223935.07	Метод спутниковых геодезических измерений (определений)	0.10	–
596	521251.02	2223931.69	Метод спутниковых геодезических измерений (определений)	0.10	–
597	521248.91	2223930.75	Метод спутниковых геодезических измерений (определений)	0.10	–
598	521242.28	2223926.43	Метод спутниковых геодезических измерений (определений)	0.10	–
599	521235.76	2223923.50	Метод спутниковых геодезических измерений (определений)	0.10	–
600	521234.82	2223922.58	Метод спутниковых геодезических измерений (определений)	0.10	–
601	521234.90	2223920.84	Метод спутниковых геодезических измерений (определений)	0.10	–
602	521238.86	2223911.26	Метод спутниковых геодезических измерений (определений)	0.10	–
603	521240.92	2223907.29	Метод спутниковых геодезических измерений (определений)	0.10	–
604	521242.66	2223903.57	Метод спутниковых геодезических измерений (определений)	0.10	–
605	521251.67	2223883.57	Метод спутниковых геодезических измерений (определений)	0.10	–
606	521293.68	2223788.57	Метод спутниковых геодезических измерений (определений)	0.10	–
607	521298.81	2223783.15	Метод спутниковых геодезических измерений	0.10	–

			(определений)		
608	521322.64	2223728.90	Метод спутниковых геодезических измерений (определений)	0.10	–
609	521322.81	2223728.22	Метод спутниковых геодезических измерений (определений)	0.10	–
610	521323.62	2223725.76	Метод спутниковых геодезических измерений (определений)	0.10	–
611	521326.33	2223724.28	Метод спутниковых геодезических измерений (определений)	0.10	–
612	521332.91	2223722.86	Метод спутниковых геодезических измерений (определений)	0.10	–
613	521376.00	2223740.40	Метод спутниковых геодезических измерений (определений)	0.10	–
614	521393.45	2223746.43	Метод спутниковых геодезических измерений (определений)	0.10	–
615	521393.91	2223745.46	Метод спутниковых геодезических измерений (определений)	0.10	–
616	521401.43	2223729.11	Метод спутниковых геодезических измерений (определений)	0.10	–
617	521407.78	2223714.35	Метод спутниковых геодезических измерений (определений)	0.10	–
618	521400.97	2223711.61	Метод спутниковых геодезических измерений (определений)	0.10	–
619	521412.82	2223684.29	Метод спутниковых геодезических измерений (определений)	0.10	–
620	521436.57	2223694.61	Метод спутниковых геодезических измерений (определений)	0.10	–
621	521424.96	2223721.27	Метод спутниковых геодезических измерений (определений)	0.10	–
622	521409.64	2223715.10	Метод спутниковых геодезических измерений (определений)	0.10	–
184	521403.26	2223729.92	Метод спутниковых геодезических измерений (определений)	0.10	–
Граница1(3)	–	–	–	–	–
623	520212.12	2224542.19	Метод спутниковых геодезических измерений	0.10	–

			(определений)		
624	520213.71	2224543.40	Метод спутниковых геодезических измерений (определений)	0.10	–
625	520194.46	2224568.63	Метод спутниковых геодезических измерений (определений)	0.10	–
626	520114.43	2224566.91	Метод спутниковых геодезических измерений (определений)	0.10	–
627	520114.31	2224595.52	Метод спутниковых геодезических измерений (определений)	0.10	–
628	520109.07	2224595.17	Метод спутниковых геодезических измерений (определений)	0.10	–
629	520109.20	2224593.17	Метод спутниковых геодезических измерений (определений)	0.10	–
630	520112.32	2224593.38	Метод спутниковых геодезических измерений (определений)	0.10	–
631	520112.44	2224564.87	Метод спутниковых геодезических измерений (определений)	0.10	–
632	520193.49	2224566.61	Метод спутниковых геодезических измерений (определений)	0.10	–
623	520212.12	2224542.19	Метод спутниковых геодезических измерений (определений)	0.10	–

3. Сведения о характерных точках части (частей) границы объекта

Обозначение характерных точек части границы	Координаты, м		Метод определения координат характерной точки	Средняя квадратическая погрешность положения характерной точки (M_t), м	Описание обозначения точки на местности (при наличии)
	X	Y			
1	2	3	4	5	6
–	–	–	–	–	–

ГРАФИЧЕСКОЕ ОПИСАНИЕ

местоположения границ публичного сервитута

Электросетевой комплекс Подстанция 35/6 кВ «Гудково» (КЛ 10кВ ф.Ритм (ПС Гудково до ТП 5139), КЛ 10кВ ПС Гудково яч.35-ВРУ-6кВ РНС-3)

(наименование объекта, местоположение границ которого описано (далее - объект)

Раздел 1

Сведения об объекте		
№ п/п	Характеристики объекта	Описание характеристик
1	2	3
1	Местоположение объекта	Пермский край, городской округ Пермский, город Пермь
2	Площадь объекта +/- величина погрешности определения площади (Р+/- Дельта Р)	5076 кв.м ± 15.72 кв.м
3	Иные характеристики объекта	Публичный сервитут устанавливается в целях эксплуатации объекта электросетевого хозяйства «Электросетевой комплекс Подстанция 35/6 кВ «Гудково» (КЛ 10кВ ф.Ритм (ПС Гудково до ТП 5139), КЛ 10кВ ПС Гудково яч.35-ВРУ-6кВ РНС-3)» (в соответствии со статьей 3.6 Федерального закона от 25 октября 2001 г. № 137-ФЗ «О введении в действие Земельного кодекса Российской Федерации»). Срок установления публичного сервитута - сорок девять лет (согласно п.1 ст. 39.45 ЗК РФ).

Раздел 2

Сведения о местоположении границ объекта

1. Система координат МСК-59, зона 2

2. Сведения о характерных точках границ объекта

Обозначение характерных точек границ	Координаты, м		Метод определения координат характерной точки	Средняя квадратическая погрешность положения характерной точки (M_t), м	Описание обозначения точки на местности (при наличии)
	X	Y			
1	2	3	4	5	6
Граница1(1)	–	–	–	–	–
1	516021.84	2228228.84	Метод спутниковых геодезических измерений (определений)	0.10	–
2	516024.06	2228231.03	Метод спутниковых геодезических измерений (определений)	0.10	–
3	516033.61	2228232.03	Метод спутниковых геодезических измерений (определений)	0.10	–
4	516033.40	2228234.02	Метод спутниковых геодезических измерений (определений)	0.10	–
5	516023.15	2228232.95	Метод спутниковых	0.10	–

			геодезических измерений (определений)		
6	516020.63	2228230.44	Метод спутниковых геодезических измерений (определений)	0.10	–
7	516018.09	2228228.98	Метод спутниковых геодезических измерений (определений)	0.10	–
8	516015.28	2228227.37	Метод спутниковых геодезических измерений (определений)	0.10	–
9	516008.29	2228223.36	Метод спутниковых геодезических измерений (определений)	0.10	–
10	516001.35	2228214.73	Метод спутниковых геодезических измерений (определений)	0.10	–
11	515985.67	2228207.77	Метод спутниковых геодезических измерений (определений)	0.10	–
12	515984.02	2228209.25	Метод спутниковых геодезических измерений (определений)	0.10	–
13	515982.69	2228207.75	Метод спутниковых геодезических измерений (определений)	0.10	–
14	515985.30	2228205.42	Метод спутниковых геодезических измерений (определений)	0.10	–
15	516002.60	2228213.10	Метод спутниковых геодезических измерений (определений)	0.10	–
16	516009.61	2228221.81	Метод спутниковых геодезических измерений (определений)	0.10	–
17	516016.00	2228225.48	Метод спутниковых геодезических измерений (определений)	0.10	–
18	516018.81	2228227.10	Метод спутниковых геодезических измерений (определений)	0.10	–
1	516021.84	2228228.84	Метод спутниковых геодезических измерений (определений)	0.10	–
Граница1(2)	–	–	–	–	–
19	515775.00	2229161.98	Метод спутниковых геодезических измерений (определений)	0.10	–
20	515766.80	2229166.23	Метод спутниковых геодезических измерений (определений)	0.10	–
21	515767.97	2229168.56	Метод спутниковых	0.10	–

			геодезических измерений (определений)		
22	515765.57	2229169.58	Метод спутниковых геодезических измерений (определений)	0.10	–
23	515762.36	2229171.75	Метод спутниковых геодезических измерений (определений)	0.10	–
24	515764.08	2229164.71	Метод спутниковых геодезических измерений (определений)	0.10	–
25	515773.67	2229159.74	Метод спутниковых геодезических измерений (определений)	0.10	–
26	515761.41	2229141.12	Метод спутниковых геодезических измерений (определений)	0.10	–
27	515729.83	2229087.94	Метод спутниковых геодезических измерений (определений)	0.10	–
28	515724.83	2229080.42	Метод спутниковых геодезических измерений (определений)	0.10	–
29	515723.57	2229080.94	Метод спутниковых геодезических измерений (определений)	0.10	–
30	515721.83	2229077.00	Метод спутниковых геодезических измерений (определений)	0.10	–
31	515722.02	2229076.91	Метод спутниковых геодезических измерений (определений)	0.10	–
32	515710.03	2229064.44	Метод спутниковых геодезических измерений (определений)	0.10	–
33	515709.43	2229064.82	Метод спутниковых геодезических измерений (определений)	0.10	–
34	515707.34	2229061.02	Метод спутниковых геодезических измерений (определений)	0.10	–
35	515701.52	2229055.32	Метод спутниковых геодезических измерений (определений)	0.10	–
36	515697.40	2229053.73	Метод спутниковых геодезических измерений (определений)	0.10	–
37	515697.64	2229053.13	Метод спутниковых геодезических измерений (определений)	0.10	–
38	515690.31	2229050.00	Метод спутниковых геодезических	0.10	–

			измерений (определений)		
39	515684.95	2229048.42	Метод спутниковых геодезических измерений (определений)	0.10	–
40	515657.47	2229042.06	Метод спутниковых геодезических измерений (определений)	0.10	–
41	515639.41	2229031.05	Метод спутниковых геодезических измерений (определений)	0.10	–
42	515637.28	2229027.65	Метод спутниковых геодезических измерений (определений)	0.10	–
43	515629.05	2229005.83	Метод спутниковых геодезических измерений (определений)	0.10	–
44	515625.59	2229000.27	Метод спутниковых геодезических измерений (определений)	0.10	–
45	515611.00	2228940.65	Метод спутниковых геодезических измерений (определений)	0.10	–
46	515605.60	2228921.10	Метод спутниковых геодезических измерений (определений)	0.10	–
47	515585.49	2228865.38	Метод спутниковых геодезических измерений (определений)	0.10	–
48	515582.12	2228854.98	Метод спутниковых геодезических измерений (определений)	0.10	–
49	515548.32	2228769.67	Метод спутниковых геодезических измерений (определений)	0.10	–
50	515532.13	2228730.04	Метод спутниковых геодезических измерений (определений)	0.10	–
51	515573.22	2228669.60	Метод спутниковых геодезических измерений (определений)	0.10	–
52	515584.20	2228656.73	Метод спутниковых геодезических измерений (определений)	0.10	–
53	515593.89	2228644.38	Метод спутниковых геодезических измерений (определений)	0.10	–
54	515610.31	2228619.78	Метод спутниковых геодезических измерений (определений)	0.10	–
55	515656.22	2228549.24	Метод спутниковых геодезических измерений	0.10	–

			(определений)		
56	515732.18	2228434.88	Метод спутниковых геодезических измерений (определений)	0.10	–
57	515743.59	2228417.16	Метод спутниковых геодезических измерений (определений)	0.10	–
58	515808.72	2228323.16	Метод спутниковых геодезических измерений (определений)	0.10	–
59	515820.39	2228303.34	Метод спутниковых геодезических измерений (определений)	0.10	–
60	515841.89	2228276.28	Метод спутниковых геодезических измерений (определений)	0.10	–
61	515848.73	2228264.06	Метод спутниковых геодезических измерений (определений)	0.10	–
62	515944.35	2228118.73	Метод спутниковых геодезических измерений (определений)	0.10	–
63	515947.69	2228119.57	Метод спутниковых геодезических измерений (определений)	0.10	–
64	515958.47	2228122.13	Метод спутниковых геодезических измерений (определений)	0.10	–
65	515959.05	2228120.94	Метод спутниковых геодезических измерений (определений)	0.10	–
66	515963.62	2228123.85	Метод спутниковых геодезических измерений (определений)	0.10	–
67	515962.72	2228125.25	Метод спутниковых геодезических измерений (определений)	0.10	–
68	515994.81	2228154.56	Метод спутниковых геодезических измерений (определений)	0.10	–
69	516025.19	2228178.60	Метод спутниковых геодезических измерений (определений)	0.10	–
70	516028.39	2228182.94	Метод спутниковых геодезических измерений (определений)	0.10	–
71	516030.99	2228185.40	Метод спутниковых геодезических измерений (определений)	0.10	–
72	516043.34	2228199.98	Метод спутниковых геодезических измерений (определений)	0.10	–

73	516052.09	2228208.41	Метод спутниковых геодезических измерений (определений)	0.10	–
74	516053.90	2228210.15	Метод спутниковых геодезических измерений (определений)	0.10	–
75	516077.90	2228233.29	Метод спутниковых геодезических измерений (определений)	0.10	–
76	516078.55	2228232.25	Метод спутниковых геодезических измерений (определений)	0.10	–
77	516083.20	2228235.27	Метод спутниковых геодезических измерений (определений)	0.10	–
78	516080.08	2228240.36	Метод спутниковых геодезических измерений (определений)	0.10	–
79	516072.62	2228250.45	Метод спутниковых геодезических измерений (определений)	0.10	–
80	516053.56	2228243.32	Метод спутниковых геодезических измерений (определений)	0.10	–
81	516055.03	2228238.81	Метод спутниковых геодезических измерений (определений)	0.10	–
82	516070.76	2228245.14	Метод спутниковых геодезических измерений (определений)	0.10	–
83	516076.17	2228237.95	Метод спутниковых геодезических измерений (определений)	0.10	–
84	516075.38	2228237.38	Метод спутниковых геодезических измерений (определений)	0.10	–
85	516076.20	2228236.07	Метод спутниковых геодезических измерений (определений)	0.10	–
86	516061.34	2228221.75	Метод спутниковых геодезических измерений (определений)	0.10	–
87	516052.68	2228213.40	Метод спутниковых геодезических измерений (определений)	0.10	–
88	516050.87	2228211.67	Метод спутниковых геодезических измерений (определений)	0.10	–
89	516041.01	2228202.17	Метод спутниковых геодезических измерений (определений)	0.10	–
90	516029.93	2228189.09	Метод спутниковых	0.10	–

			геодезических измерений (определений)		
91	516027.43	2228186.21	Метод спутниковых геодезических измерений (определений)	0.10	–
92	516022.96	2228180.92	Метод спутниковых геодезических измерений (определений)	0.10	–
93	515993.52	2228157.61	Метод спутниковых геодезических измерений (определений)	0.10	–
94	515961.03	2228128.10	Метод спутниковых геодезических измерений (определений)	0.10	–
95	515960.87	2228128.38	Метод спутниковых геодезических измерений (определений)	0.10	–
96	515956.49	2228125.65	Метод спутниковых геодезических измерений (определений)	0.10	–
97	515956.81	2228125.08	Метод спутниковых геодезических измерений (определений)	0.10	–
98	515945.88	2228122.35	Метод спутниковых геодезических измерений (определений)	0.10	–
99	515851.47	2228265.72	Метод спутниковых геодезических измерений (определений)	0.10	–
100	515844.56	2228278.07	Метод спутниковых геодезических измерений (определений)	0.10	–
101	515823.03	2228305.15	Метод спутниковых геодезических измерений (определений)	0.10	–
102	515811.41	2228324.88	Метод спутниковых геодезических измерений (определений)	0.10	–
103	515746.25	2228418.94	Метод спутниковых геодезических измерений (определений)	0.10	–
104	515734.20	2228437.71	Метод спутниковых геодезических измерений (определений)	0.10	–
105	515658.89	2228551.02	Метод спутниковых геодезических измерений (определений)	0.10	–
106	515612.98	2228621.54	Метод спутниковых геодезических измерений (определений)	0.10	–
107	515596.48	2228646.25	Метод спутниковых геодезических	0.10	–

			измерений (определений)		
108	515586.68	2228658.76	Метод спутниковых геодезических измерений (определений)	0.10	–
109	515575.78	2228671.53	Метод спутниковых геодезических измерений (определений)	0.10	–
110	515535.74	2228730.42	Метод спутниковых геодезических измерений (определений)	0.10	–
111	515551.30	2228768.47	Метод спутниковых геодезических измерений (определений)	0.10	–
112	515585.13	2228853.90	Метод спутниковых геодезических измерений (определений)	0.10	–
113	515588.52	2228864.34	Метод спутниковых геодезических измерений (определений)	0.10	–
114	515608.66	2228920.13	Метод спутниковых геодезических измерений (определений)	0.10	–
115	515614.09	2228939.83	Метод спутниковых геодезических измерений (определений)	0.10	–
116	515628.58	2228999.01	Метод спутниковых геодезических измерений (определений)	0.10	–
117	515631.93	2229004.40	Метод спутниковых геодезических измерений (определений)	0.10	–
118	515640.16	2229026.23	Метод спутниковых геодезических измерений (определений)	0.10	–
119	515641.71	2229028.71	Метод спутниковых геодезических измерений (определений)	0.10	–
120	515658.70	2229039.07	Метод спутниковых геодезических измерений (определений)	0.10	–
121	515685.76	2229045.32	Метод спутниковых геодезических измерений (определений)	0.10	–
122	515691.33	2229046.96	Метод спутниковых геодезических измерений (определений)	0.10	–
123	515698.82	2229050.13	Метод спутниковых геодезических измерений (определений)	0.10	–
124	515699.25	2229049.08	Метод спутниковых геодезических измерений	0.10	–

			(определений)		
125	515703.33	2229050.75	Метод спутниковых геодезических измерений (определений)	0.10	–
126	515702.84	2229052.04	Метод спутниковых геодезических измерений (определений)	0.10	–
127	515710.19	2229059.06	Метод спутниковых геодезических измерений (определений)	0.10	–
128	515711.18	2229058.46	Метод спутниковых геодезических измерений (определений)	0.10	–
129	515713.63	2229062.13	Метод спутниковых геодезических измерений (определений)	0.10	–
130	515713.09	2229062.47	Метод спутниковых геодезических измерений (определений)	0.10	–
131	515725.57	2229075.40	Метод спутниковых геодезических измерений (определений)	0.10	–
132	515726.49	2229075.07	Метод спутниковых геодезических измерений (определений)	0.10	–
133	515728.05	2229079.05	Метод спутниковых геодезических измерений (определений)	0.10	–
134	515732.65	2229086.13	Метод спутниковых геодезических измерений (определений)	0.10	–
135	515740.82	2229100.63	Метод спутниковых геодезических измерений (определений)	0.10	–
136	515764.12	2229139.42	Метод спутниковых геодезических измерений (определений)	0.10	–
137	515776.01	2229157.45	Метод спутниковых геодезических измерений (определений)	0.10	–
138	515778.15	2229156.22	Метод спутниковых геодезических измерений (определений)	0.10	–
139	515783.84	2229156.10	Метод спутниковых геодезических измерений (определений)	0.10	–
140	515786.48	2229157.74	Метод спутниковых геодезических измерений (определений)	0.10	–
141	515789.34	2229161.08	Метод спутниковых геодезических измерений (определений)	0.10	–

142	515809.62	2229149.74	Метод спутниковых геодезических измерений (определений)	0.10	–
143	515821.59	2229160.90	Метод спутниковых геодезических измерений (определений)	0.10	–
144	515828.48	2229155.73	Метод спутниковых геодезических измерений (определений)	0.10	–
145	515829.73	2229157.30	Метод спутниковых геодезических измерений (определений)	0.10	–
146	515821.46	2229163.51	Метод спутниковых геодезических измерений (определений)	0.10	–
147	515809.32	2229152.20	Метод спутниковых геодезических измерений (определений)	0.10	–
148	515788.90	2229163.62	Метод спутниковых геодезических измерений (определений)	0.10	–
149	515785.16	2229159.27	Метод спутниковых геодезических измерений (определений)	0.10	–
150	515783.29	2229158.11	Метод спутниковых геодезических измерений (определений)	0.10	–
151	515778.70	2229158.21	Метод спутниковых геодезических измерений (определений)	0.10	–
152	515777.06	2229159.15	Метод спутниковых геодезических измерений (определений)	0.10	–
153	515777.85	2229160.44	Метод спутниковых геодезических измерений (определений)	0.10	–
19	515775.00	2229161.98	Метод спутниковых геодезических измерений (определений)	0.10	–

3. Сведения о характерных точках части (частей) границы объекта

Обозначение характерных точек части границы	Координаты, м		Метод определения координат характерной точки	Средняя квадратическая погрешность положения характерной точки (M_t), м	Описание обозначения точки на местности (при наличии)
	X	Y			
1	2	3	4	5	6
–	–	–	–	–	–

Схема расположения границ публичного сервитута
для эксплуатации объекта электросетевого хозяйства

Электросетевой комплекс Подстанция 35/6 кВ «Гудково» (КЛ 10кВ ф.Ритм (ПС Гудково до ТП 5139), КЛ 10кВ ПС Гудково яч.35-ВРУ-6кВ РНС-3)

(наименование объекта)

План границ объекта

Обзорная схема границ объекта

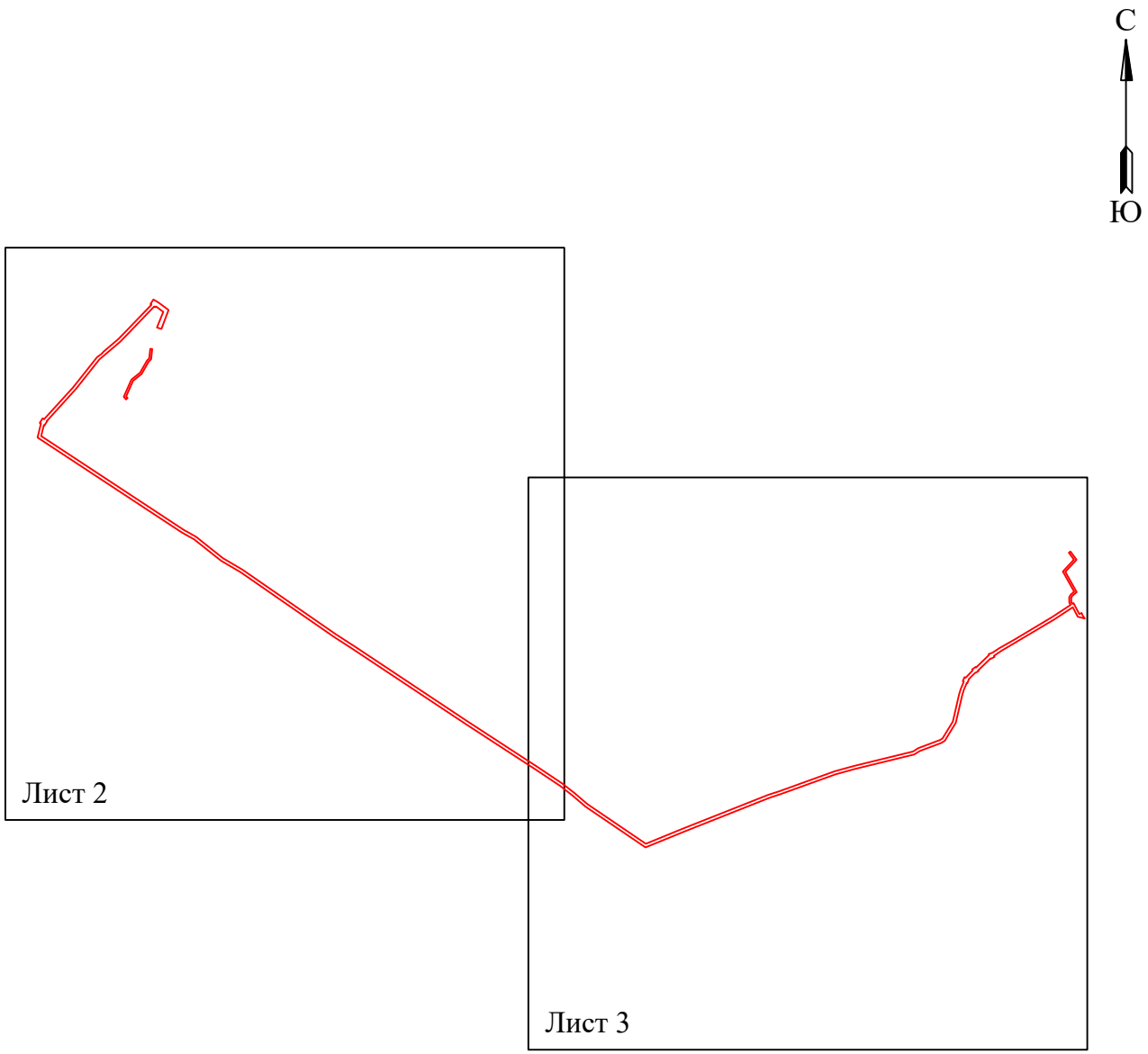

Условные обозначения:

- граница устанавливаемого публичного сервитута

Схема расположения границ публичного сервитута
для эксплуатации объекта электросетевого хозяйства

Электросетевой комплекс Подстанция 35/6 кВ «Гудково» (КЛ 10кВ ф.Ритм (ПС Гудково до ТП 5139), КЛ 10кВ ПС Гудково яч.35-ВРУ-6кВ РНС-3)

(наименование объекта)

План границ объекта

Используемые условные знаки и обозначения:

Масштаб 1:2000

Лист 2 из 3

- ● 1 — **обозначение характерной точки границы устанавливаемого публичного сервитута**
- **границы земельных участков, попадающих в зону публичного сервитута**
- **граница кадастрового квартала**
- 59:01:3810290 — **номер кадастрового квартала**
- **граница устанавливаемого публичного сервитута**
- г. Пермь — **наименование населенного пункта**
- **ось линии, контур объекта**

Схема расположения границ публичного сервитута
для эксплуатации объекта электросетевого хозяйства

Электросетевой комплекс Подстанция 35/6 кВ «Гудково» (КЛ 10кВ ф.Ритм (ПС Гудково до ТП 5139), КЛ 10кВ ПС Гудково яч.35-ВРУ-6кВ РНС-3)

(наименование объекта)

План границ объекта



Используемые условные знаки и обозначения:

Масштаб 1:2000

Лист 3 из 3

- ●1 - обозначение характерной точки границы устанавливаемого публичного сервитута
- границы земельных участков, попадающих в зону публичного сервитута
- граница кадастрового квартала
- 59:01:3810290 - номер кадастрового квартала
- граница устанавливаемого публичного сервитута
- г. Пермь - наименование населенного пункта
- ось линии, контур объекта

ГРАФИЧЕСКОЕ ОПИСАНИЕ

местоположения границ публичного сервитута

Электросетевой комплекс Подстанция 35/6кВ «Судозаводская» (КЛ 6 кВ: Фидер Волгодонский I, Фидер Волгодонский II, Фидер Январский, Фидер Водники, Фидер Ушакова, Фидер Курья-2, Фидер Курья-1; ТП-1681, ТП-1558, РП-48, КТП-1632, ТП-1689, ТП-1503, ТП-1517, КТП-1544, ТП-1687, ТП-1601, ТП-1693, ТП-1677, ТП-1881, ТП-1616, КТП-1502, ТП-1723, ТП-1648, ТП-1724)

(наименование объекта, местоположение границ которого описано (далее - объект)

Раздел 1

Сведения об объекте		
№ п/п	Характеристики объекта	Описание характеристик
1	2	3
1	Местоположение объекта	Пермский край, городской округ Пермский, город Пермь
2	Площадь объекта +/- величина погрешности определения площади (Р+/- Дельта Р)	42522 кв.м ± 42.26 кв.м
3	Иные характеристики объекта	Публичный сервитут устанавливается в целях эксплуатации объекта электросетевого хозяйства «Электросетевой комплекс Подстанция 35/6кВ «Судозаводская» (КЛ 6 кВ: Фидер Волгодонский I, Фидер Волгодонский II, Фидер Январский, Фидер Водники, Фидер Ушакова, Фидер Курья-2, Фидер Курья-1; ТП-1681, ТП-1558, РП-48, КТП-1632, ТП-1689, ТП-1503, ТП-1517, КТП-1544, ТП-1687, ТП-1601, ТП-1693, ТП-1677, ТП-1881, ТП-1616, КТП-1502, ТП-1723, ТП-1648, ТП-1724)» (в соответствии со статьей 3.6 Федерального закона от 25 октября 2001 г. № 137-ФЗ «О введении в действие Земельного кодекса Российской Федерации»). Срок установления публичного сервитута - сорок девять лет (согласно п.1 ст. 39.45 ЗК РФ).

Раздел 2

Сведения о местоположении границ объекта

1. Система координат МСК-59, зона 2

2. Сведения о характерных точках границ объекта

Обозначение характерных точек границ	Координаты, м		Метод определения координат характерной точки	Средняя квадратическая погрешность положения характерной точки (M_t), м	Описание обозначения точки на местности (при наличии)
	X	Y			
1	2	3	4	5	6
1	518674.80	2216563.11	Метод спутниковых геодезических измерений (определений)	0.10	–
2	518691.68	2216586.96	Метод спутниковых геодезических измерений (определений)	0.10	–
3	518685.46	2216591.54	Метод спутниковых геодезических измерений (определений)	0.10	–

4	518669.91	2216601.93	Метод спутниковых геодезических измерений (определений)	0.10	–
5	518642.95	2216619.92	Метод спутниковых геодезических измерений (определений)	0.10	–
6	518665.78	2216653.02	Метод спутниковых геодезических измерений (определений)	0.10	–
7	518691.02	2216687.84	Метод спутниковых геодезических измерений (определений)	0.10	–
8	518704.13	2216705.60	Метод спутниковых геодезических измерений (определений)	0.10	–
9	518755.56	2216778.12	Метод спутниковых геодезических измерений (определений)	0.10	–
10	518774.98	2216805.64	Метод спутниковых геодезических измерений (определений)	0.10	–
11	518787.96	2216824.64	Метод спутниковых геодезических измерений (определений)	0.10	–
12	518795.47	2216834.46	Метод спутниковых геодезических измерений (определений)	0.10	–
13	518800.31	2216843.18	Метод спутниковых геодезических измерений (определений)	0.10	–
14	518816.17	2216864.94	Метод спутниковых геодезических измерений (определений)	0.10	–
15	518824.64	2216875.29	Метод спутниковых геодезических измерений (определений)	0.10	–
16	518849.31	2216908.54	Метод спутниковых геодезических измерений (определений)	0.10	–
17	518872.18	2216938.97	Метод спутниковых геодезических измерений (определений)	0.10	–
18	518891.93	2216965.93	Метод спутниковых геодезических измерений (определений)	0.10	–
19	518913.53	2216995.65	Метод спутниковых геодезических измерений (определений)	0.10	–
20	518930.33	2217020.48	Метод спутниковых геодезических измерений (определений)	0.10	–
21	518950.11	2217047.50	Метод спутниковых	0.10	–

			геодезических измерений (определений)		
22	518974.19	2217081.35	Метод спутниковых геодезических измерений (определений)	0.10	–
23	518994.71	2217109.88	Метод спутниковых геодезических измерений (определений)	0.10	–
24	519017.31	2217140.93	Метод спутниковых геодезических измерений (определений)	0.10	–
25	519052.64	2217190.05	Метод спутниковых геодезических измерений (определений)	0.10	–
26	519063.74	2217203.27	Метод спутниковых геодезических измерений (определений)	0.10	–
27	519113.72	2217245.95	Метод спутниковых геодезических измерений (определений)	0.10	–
28	519125.69	2217256.44	Метод спутниковых геодезических измерений (определений)	0.10	–
29	519184.41	2217278.68	Метод спутниковых геодезических измерений (определений)	0.10	–
30	519242.66	2217300.95	Метод спутниковых геодезических измерений (определений)	0.10	–
31	519267.47	2217311.30	Метод спутниковых геодезических измерений (определений)	0.10	–
32	519313.72	2217331.18	Метод спутниковых геодезических измерений (определений)	0.10	–
33	519374.94	2217356.84	Метод спутниковых геодезических измерений (определений)	0.10	–
34	519422.01	2217376.54	Метод спутниковых геодезических измерений (определений)	0.10	–
35	519454.50	2217390.65	Метод спутниковых геодезических измерений (определений)	0.10	–
36	519476.76	2217400.87	Метод спутниковых геодезических измерений (определений)	0.10	–
37	519498.83	2217434.89	Метод спутниковых геодезических измерений (определений)	0.10	–
38	519495.77	2217441.81	Метод спутниковых геодезических	0.10	–

			измерений (определений)		
39	519480.24	2217478.70	Метод спутниковых геодезических измерений (определений)	0.10	–
40	519481.16	2217480.19	Метод спутниковых геодезических измерений (определений)	0.10	–
41	519498.44	2217488.67	Метод спутниковых геодезических измерений (определений)	0.10	–
42	519476.96	2217537.69	Метод спутниковых геодезических измерений (определений)	0.10	–
43	519463.97	2217567.40	Метод спутниковых геодезических измерений (определений)	0.10	–
44	519457.77	2217581.33	Метод спутниковых геодезических измерений (определений)	0.10	–
45	519458.08	2217583.45	Метод спутниковых геодезических измерений (определений)	0.10	–
46	519487.38	2217597.17	Метод спутниковых геодезических измерений (определений)	0.10	–
47	519506.95	2217606.00	Метод спутниковых геодезических измерений (определений)	0.10	–
48	519508.83	2217607.73	Метод спутниковых геодезических измерений (определений)	0.10	–
49	519534.20	2217646.59	Метод спутниковых геодезических измерений (определений)	0.10	–
50	519535.78	2217647.08	Метод спутниковых геодезических измерений (определений)	0.10	–
51	519541.88	2217643.43	Метод спутниковых геодезических измерений (определений)	0.10	–
52	519587.94	2217714.93	Метод спутниковых геодезических измерений (определений)	0.10	–
53	519599.73	2217733.21	Метод спутниковых геодезических измерений (определений)	0.10	–
54	519614.38	2217755.60	Метод спутниковых геодезических измерений (определений)	0.10	–
55	519630.31	2217781.61	Метод спутниковых геодезических измерений	0.10	–

			(определений)		
56	519645.38	2217804.32	Метод спутниковых геодезических измерений (определений)	0.10	–
57	519669.84	2217840.68	Метод спутниковых геодезических измерений (определений)	0.10	–
58	519676.93	2217851.23	Метод спутниковых геодезических измерений (определений)	0.10	–
59	519725.33	2217820.85	Метод спутниковых геодезических измерений (определений)	0.10	–
60	519732.93	2217820.30	Метод спутниковых геодезических измерений (определений)	0.10	–
61	519752.01	2217808.60	Метод спутниковых геодезических измерений (определений)	0.10	–
62	519763.99	2217827.65	Метод спутниковых геодезических измерений (определений)	0.10	–
63	519746.34	2217837.65	Метод спутниковых геодезических измерений (определений)	0.10	–
64	519740.88	2217840.20	Метод спутниковых геодезических измерений (определений)	0.10	–
65	519738.48	2217840.48	Метод спутниковых геодезических измерений (определений)	0.10	–
66	519737.21	2217840.11	Метод спутниковых геодезических измерений (определений)	0.10	–
67	519734.82	2217838.50	Метод спутниковых геодезических измерений (определений)	0.10	–
68	519731.52	2217834.49	Метод спутниковых геодезических измерений (определений)	0.10	–
69	519730.08	2217833.71	Метод спутниковых геодезических измерений (определений)	0.10	–
70	519728.06	2217833.38	Метод спутниковых геодезических измерений (определений)	0.10	–
71	519725.81	2217834.75	Метод спутниковых геодезических измерений (определений)	0.10	–
72	519696.31	2217853.64	Метод спутниковых геодезических измерений (определений)	0.10	–

73	519677.91	2217865.84	Метод спутниковых геодезических измерений (определений)	0.10	–
74	519676.92	2217866.05	Метод спутниковых геодезических измерений (определений)	0.10	–
75	519675.50	2217865.38	Метод спутниковых геодезических измерений (определений)	0.10	–
76	519674.23	2217864.05	Метод спутниковых геодезических измерений (определений)	0.10	–
77	519662.26	2217844.56	Метод спутниковых геодезических измерений (определений)	0.10	–
78	519638.59	2217807.13	Метод спутниковых геодезических измерений (определений)	0.10	–
79	519629.77	2217793.30	Метод спутниковых геодезических измерений (определений)	0.10	–
80	519622.76	2217783.47	Метод спутниковых геодезических измерений (определений)	0.10	–
81	519621.80	2217782.74	Метод спутниковых геодезических измерений (определений)	0.10	–
82	519620.15	2217782.57	Метод спутниковых геодезических измерений (определений)	0.10	–
83	519614.32	2217786.22	Метод спутниковых геодезических измерений (определений)	0.10	–
84	519602.79	2217767.95	Метод спутниковых геодезических измерений (определений)	0.10	–
85	519580.53	2217782.04	Метод спутниковых геодезических измерений (определений)	0.10	–
86	519596.60	2217807.65	Метод спутниковых геодезических измерений (определений)	0.10	–
87	519613.34	2217797.10	Метод спутниковых геодезических измерений (определений)	0.10	–
88	519614.46	2217798.38	Метод спутниковых геодезических измерений (определений)	0.10	–
89	519627.02	2217816.02	Метод спутниковых геодезических измерений (определений)	0.10	–
90	519640.96	2217836.78	Метод спутниковых	0.10	–

			геодезических измерений (определений)		
91	519654.66	2217858.78	Метод спутниковых геодезических измерений (определений)	0.10	–
92	519628.03	2217874.63	Метод спутниковых геодезических измерений (определений)	0.10	–
93	519620.92	2217878.50	Метод спутниковых геодезических измерений (определений)	0.10	–
94	519559.37	2217920.70	Метод спутниковых геодезических измерений (определений)	0.10	–
95	519530.89	2217939.20	Метод спутниковых геодезических измерений (определений)	0.10	–
96	519530.11	2217940.75	Метод спутниковых геодезических измерений (определений)	0.10	–
97	519532.02	2217943.25	Метод спутниковых геодезических измерений (определений)	0.10	–
98	519534.11	2217946.62	Метод спутниковых геодезических измерений (определений)	0.10	–
99	519520.97	2217955.44	Метод спутниковых геодезических измерений (определений)	0.10	–
100	519531.87	2217972.36	Метод спутниковых геодезических измерений (определений)	0.10	–
101	519537.19	2217981.25	Метод спутниковых геодезических измерений (определений)	0.10	–
102	519540.15	2217986.71	Метод спутниковых геодезических измерений (определений)	0.10	–
103	519540.16	2217987.18	Метод спутниковых геодезических измерений (определений)	0.10	–
104	519539.89	2217987.48	Метод спутниковых геодезических измерений (определений)	0.10	–
105	519521.45	2217998.54	Метод спутниковых геодезических измерений (определений)	0.10	–
106	519513.46	2218015.33	Метод спутниковых геодезических измерений (определений)	0.10	–
107	519505.88	2218003.11	Метод спутниковых геодезических	0.10	–

			измерений (определений)		
108	519483.97	2218016.57	Метод спутниковых геодезических измерений (определений)	0.10	–
109	519482.71	2218014.71	Метод спутниковых геодезических измерений (определений)	0.10	–
110	519464.04	2217986.97	Метод спутниковых геодезических измерений (определений)	0.10	–
111	519448.06	2217962.79	Метод спутниковых геодезических измерений (определений)	0.10	–
112	519435.58	2217944.48	Метод спутниковых геодезических измерений (определений)	0.10	–
113	519434.77	2217943.53	Метод спутниковых геодезических измерений (определений)	0.10	–
114	519432.76	2217942.39	Метод спутниковых геодезических измерений (определений)	0.10	–
115	519431.77	2217942.31	Метод спутниковых геодезических измерений (определений)	0.10	–
116	519430.92	2217942.30	Метод спутниковых геодезических измерений (определений)	0.10	–
117	519430.16	2217942.43	Метод спутниковых геодезических измерений (определений)	0.10	–
118	519429.25	2217942.90	Метод спутниковых геодезических измерений (определений)	0.10	–
119	519415.68	2217950.94	Метод спутниковых геодезических измерений (определений)	0.10	–
120	519389.89	2217966.93	Метод спутниковых геодезических измерений (определений)	0.10	–
121	519388.49	2217967.84	Метод спутниковых геодезических измерений (определений)	0.10	–
122	519386.59	2217965.81	Метод спутниковых геодезических измерений (определений)	0.10	–
123	519385.19	2217963.67	Метод спутниковых геодезических измерений (определений)	0.10	–
124	519384.70	2217962.84	Метод спутниковых геодезических измерений	0.10	–

			(определений)		
125	519383.72	2217960.11	Метод спутниковых геодезических измерений (определений)	0.10	–
126	519369.02	2217940.75	Метод спутниковых геодезических измерений (определений)	0.10	–
127	519355.14	2217931.47	Метод спутниковых геодезических измерений (определений)	0.10	–
128	519333.22	2217917.13	Метод спутниковых геодезических измерений (определений)	0.10	–
129	519316.46	2217906.42	Метод спутниковых геодезических измерений (определений)	0.10	–
130	519313.43	2217902.01	Метод спутниковых геодезических измерений (определений)	0.10	–
131	519320.92	2217897.71	Метод спутниковых геодезических измерений (определений)	0.10	–
132	519328.42	2217910.00	Метод спутниковых геодезических измерений (определений)	0.10	–
133	519350.69	2217896.23	Метод спутниковых геодезических измерений (определений)	0.10	–
134	519334.94	2217870.42	Метод спутниковых геодезических измерений (определений)	0.10	–
135	519312.67	2217884.19	Метод спутниковых геодезических измерений (определений)	0.10	–
136	519319.09	2217894.72	Метод спутниковых геодезических измерений (определений)	0.10	–
137	519315.29	2217896.96	Метод спутниковых геодезических измерений (определений)	0.10	–
138	519311.18	2217891.17	Метод спутниковых геодезических измерений (определений)	0.10	–
139	519303.83	2217879.46	Метод спутниковых геодезических измерений (определений)	0.10	–
140	519299.50	2217871.70	Метод спутниковых геодезических измерений (определений)	0.10	–
141	519291.57	2217858.77	Метод спутниковых геодезических измерений (определений)	0.10	–

142	519262.59	2217807.88	Метод спутниковых геодезических измерений (определений)	0.10	–
143	519246.46	2217781.71	Метод спутниковых геодезических измерений (определений)	0.10	–
144	519240.34	2217781.62	Метод спутниковых геодезических измерений (определений)	0.10	–
145	519225.41	2217788.45	Метод спутниковых геодезических измерений (определений)	0.10	–
146	519216.91	2217793.66	Метод спутниковых геодезических измерений (определений)	0.10	–
147	519201.49	2217806.65	Метод спутниковых геодезических измерений (определений)	0.10	–
148	519162.61	2217829.26	Метод спутниковых геодезических измерений (определений)	0.10	–
149	519154.09	2217834.19	Метод спутниковых геодезических измерений (определений)	0.10	–
150	519141.29	2217843.53	Метод спутниковых геодезических измерений (определений)	0.10	–
151	519126.72	2217853.79	Метод спутниковых геодезических измерений (определений)	0.10	–
152	519115.98	2217861.65	Метод спутниковых геодезических измерений (определений)	0.10	–
153	519071.99	2217890.41	Метод спутниковых геодезических измерений (определений)	0.10	–
154	519034.73	2217912.69	Метод спутниковых геодезических измерений (определений)	0.10	–
155	518926.05	2217985.78	Метод спутниковых геодезических измерений (определений)	0.10	–
156	518915.53	2217990.65	Метод спутниковых геодезических измерений (определений)	0.10	–
157	518913.37	2217991.23	Метод спутниковых геодезических измерений (определений)	0.10	–
158	518907.63	2217993.87	Метод спутниковых геодезических измерений (определений)	0.10	–
159	518897.33	2217999.74	Метод спутниковых	0.10	–

			геодезических измерений (определений)		
160	518895.04	2218001.73	Метод спутниковых геодезических измерений (определений)	0.10	–
161	518891.40	2217994.42	Метод спутниковых геодезических измерений (определений)	0.10	–
162	518884.22	2217982.50	Метод спутниковых геодезических измерений (определений)	0.10	–
163	518874.23	2217962.92	Метод спутниковых геодезических измерений (определений)	0.10	–
164	518838.20	2217888.80	Метод спутниковых геодезических измерений (определений)	0.10	–
165	518820.99	2217857.19	Метод спутниковых геодезических измерений (определений)	0.10	–
166	518818.25	2217851.82	Метод спутниковых геодезических измерений (определений)	0.10	–
167	518811.47	2217834.84	Метод спутниковых геодезических измерений (определений)	0.10	–
168	518800.44	2217812.69	Метод спутниковых геодезических измерений (определений)	0.10	–
169	518790.43	2217799.85	Метод спутниковых геодезических измерений (определений)	0.10	–
170	518782.57	2217784.06	Метод спутниковых геодезических измерений (определений)	0.10	–
171	518779.48	2217777.98	Метод спутниковых геодезических измерений (определений)	0.10	–
172	518777.08	2217774.33	Метод спутниковых геодезических измерений (определений)	0.10	–
173	518774.58	2217770.31	Метод спутниковых геодезических измерений (определений)	0.10	–
174	518770.26	2217767.85	Метод спутниковых геодезических измерений (определений)	0.10	–
175	518766.27	2217765.78	Метод спутниковых геодезических измерений (определений)	0.10	–
176	518763.39	2217764.90	Метод спутниковых геодезических	0.10	–

			измерений (определений)		
177	518756.94	2217764.34	Метод спутниковых геодезических измерений (определений)	0.10	–
178	518753.80	2217764.85	Метод спутниковых геодезических измерений (определений)	0.10	–
179	518746.17	2217763.55	Метод спутниковых геодезических измерений (определений)	0.10	–
180	518743.48	2217758.25	Метод спутниковых геодезических измерений (определений)	0.10	–
181	518743.84	2217757.95	Метод спутниковых геодезических измерений (определений)	0.10	–
182	518746.22	2217757.11	Метод спутниковых геодезических измерений (определений)	0.10	–
183	518749.75	2217755.58	Метод спутниковых геодезических измерений (определений)	0.10	–
184	518754.03	2217752.73	Метод спутниковых геодезических измерений (определений)	0.10	–
185	518753.62	2217747.62	Метод спутниковых геодезических измерений (определений)	0.10	–
186	518756.59	2217737.43	Метод спутниковых геодезических измерений (определений)	0.10	–
187	518739.57	2217704.65	Метод спутниковых геодезических измерений (определений)	0.10	–
188	518705.26	2217641.83	Метод спутниковых геодезических измерений (определений)	0.10	–
189	518692.38	2217618.46	Метод спутниковых геодезических измерений (определений)	0.10	–
190	518688.87	2217611.84	Метод спутниковых геодезических измерений (определений)	0.10	–
191	518673.73	2217581.60	Метод спутниковых геодезических измерений (определений)	0.10	–
192	518651.03	2217539.28	Метод спутниковых геодезических измерений (определений)	0.10	–
193	518632.84	2217505.56	Метод спутниковых геодезических измерений	0.10	–

			(определений)		
194	518613.15	2217470.00	Метод спутниковых геодезических измерений (определений)	0.10	–
195	518604.41	2217456.31	Метод спутниковых геодезических измерений (определений)	0.10	–
196	518572.98	2217408.52	Метод спутниковых геодезических измерений (определений)	0.10	–
197	518571.39	2217405.60	Метод спутниковых геодезических измерений (определений)	0.10	–
198	518564.26	2217395.08	Метод спутниковых геодезических измерений (определений)	0.10	–
199	518556.38	2217390.38	Метод спутниковых геодезических измерений (определений)	0.10	–
200	518557.30	2217389.65	Метод спутниковых геодезических измерений (определений)	0.10	–
201	518546.21	2217375.78	Метод спутниковых геодезических измерений (определений)	0.10	–
202	518547.50	2217370.03	Метод спутниковых геодезических измерений (определений)	0.10	–
203	518537.89	2217353.40	Метод спутниковых геодезических измерений (определений)	0.10	–
204	518516.37	2217322.53	Метод спутниковых геодезических измерений (определений)	0.10	–
205	518495.66	2217292.10	Метод спутниковых геодезических измерений (определений)	0.10	–
206	518464.70	2217246.55	Метод спутниковых геодезических измерений (определений)	0.10	–
207	518440.00	2217207.86	Метод спутниковых геодезических измерений (определений)	0.10	–
208	518425.80	2217184.69	Метод спутниковых геодезических измерений (определений)	0.10	–
209	518415.39	2217171.98	Метод спутниковых геодезических измерений (определений)	0.10	–
210	518410.99	2217166.44	Метод спутниковых геодезических измерений (определений)	0.10	–

211	518394.13	2217140.52	Метод спутниковых геодезических измерений (определений)	0.10	–
212	518374.26	2217110.31	Метод спутниковых геодезических измерений (определений)	0.10	–
213	518357.87	2217086.38	Метод спутниковых геодезических измерений (определений)	0.10	–
214	518338.59	2217055.68	Метод спутниковых геодезических измерений (определений)	0.10	–
215	518330.98	2217040.23	Метод спутниковых геодезических измерений (определений)	0.10	–
216	518322.59	2217025.63	Метод спутниковых геодезических измерений (определений)	0.10	–
217	518316.77	2217014.63	Метод спутниковых геодезических измерений (определений)	0.10	–
218	518300.04	2216980.82	Метод спутниковых геодезических измерений (определений)	0.10	–
219	518288.15	2216956.39	Метод спутниковых геодезических измерений (определений)	0.10	–
220	518280.48	2216939.60	Метод спутниковых геодезических измерений (определений)	0.10	–
221	518278.59	2216934.12	Метод спутниковых геодезических измерений (определений)	0.10	–
222	518268.17	2216906.75	Метод спутниковых геодезических измерений (определений)	0.10	–
223	518262.55	2216895.60	Метод спутниковых геодезических измерений (определений)	0.10	–
224	518242.41	2216847.92	Метод спутниковых геодезических измерений (определений)	0.10	–
225	518224.14	2216807.18	Метод спутниковых геодезических измерений (определений)	0.10	–
226	518224.18	2216806.93	Метод спутниковых геодезических измерений (определений)	0.10	–
227	518225.32	2216806.39	Метод спутниковых геодезических измерений (определений)	0.10	–
228	518225.10	2216805.94	Метод спутниковых	0.10	–

			геодезических измерений (определений)		
229	518234.11	2216801.92	Метод спутниковых геодезических измерений (определений)	0.10	–
230	518225.40	2216780.34	Метод спутниковых геодезических измерений (определений)	0.10	–
231	518217.39	2216783.84	Метод спутниковых геодезических измерений (определений)	0.10	–
232	518184.95	2216722.12	Метод спутниковых геодезических измерений (определений)	0.10	–
233	518160.69	2216691.51	Метод спутниковых геодезических измерений (определений)	0.10	–
234	518153.63	2216690.02	Метод спутниковых геодезических измерений (определений)	0.10	–
235	518151.99	2216686.75	Метод спутниковых геодезических измерений (определений)	0.10	–
236	518151.40	2216683.31	Метод спутниковых геодезических измерений (определений)	0.10	–
237	518137.58	2216654.90	Метод спутниковых геодезических измерений (определений)	0.10	–
238	518115.91	2216628.90	Метод спутниковых геодезических измерений (определений)	0.10	–
239	518081.56	2216587.77	Метод спутниковых геодезических измерений (определений)	0.10	–
240	518027.43	2216524.65	Метод спутниковых геодезических измерений (определений)	0.10	–
241	518014.62	2216510.10	Метод спутниковых геодезических измерений (определений)	0.10	–
242	517977.34	2216466.85	Метод спутниковых геодезических измерений (определений)	0.10	–
243	517947.41	2216431.75	Метод спутниковых геодезических измерений (определений)	0.10	–
244	517936.31	2216419.36	Метод спутниковых геодезических измерений (определений)	0.10	–
245	517928.23	2216410.20	Метод спутниковых геодезических	0.10	–

			измерений (определений)		
246	517926.98	2216410.17	Метод спутниковых геодезических измерений (определений)	0.10	–
247	517925.76	2216410.59	Метод спутниковых геодезических измерений (определений)	0.10	–
248	517914.84	2216419.15	Метод спутниковых геодезических измерений (определений)	0.10	–
249	517898.50	2216431.83	Метод спутниковых геодезических измерений (определений)	0.10	–
250	517899.73	2216433.40	Метод спутниковых геодезических измерений (определений)	0.10	–
251	517916.08	2216420.73	Метод спутниковых геодезических измерений (определений)	0.10	–
252	517926.54	2216412.52	Метод спутниковых геодезических измерений (определений)	0.10	–
253	517927.31	2216412.18	Метод спутниковых геодезических измерений (определений)	0.10	–
254	517934.82	2216420.69	Метод спутниковых геодезических измерений (определений)	0.10	–
255	517945.90	2216433.07	Метод спутниковых геодезических измерений (определений)	0.10	–
256	517975.82	2216468.15	Метод спутниковых геодезических измерений (определений)	0.10	–
257	518013.11	2216511.40	Метод спутниковых геодезических измерений (определений)	0.10	–
258	518025.92	2216525.96	Метод спутниковых геодезических измерений (определений)	0.10	–
259	518080.03	2216589.06	Метод спутниковых геодезических измерений (определений)	0.10	–
260	518114.37	2216630.19	Метод спутниковых геодезических измерений (определений)	0.10	–
261	518135.89	2216655.99	Метод спутниковых геодезических измерений (определений)	0.10	–
262	518149.48	2216683.93	Метод спутниковых геодезических измерений	0.10	–

			(определений)		
263	518150.07	2216687.38	Метод спутниковых геодезических измерений (определений)	0.10	–
264	518152.27	2216691.78	Метод спутниковых геодезических измерений (определений)	0.10	–
265	518159.57	2216693.32	Метод спутниковых геодезических измерений (определений)	0.10	–
266	518183.27	2216723.22	Метод спутниковых геодезических измерений (определений)	0.10	–
267	518215.56	2216784.65	Метод спутниковых геодезических измерений (определений)	0.10	–
268	518204.51	2216789.48	Метод спутниковых геодезических измерений (определений)	0.10	–
269	518213.22	2216811.23	Метод спутниковых геодезических измерений (определений)	0.10	–
270	518222.10	2216807.27	Метод спутниковых геодезических измерений (определений)	0.10	–
271	518222.07	2216807.45	Метод спутниковых геодезических измерений (определений)	0.10	–
272	518240.58	2216848.72	Метод спутниковых геодезических измерений (определений)	0.10	–
273	518260.73	2216896.44	Метод спутниковых геодезических измерений (определений)	0.10	–
274	518266.34	2216907.56	Метод спутниковых геодезических измерений (определений)	0.10	–
275	518276.71	2216934.80	Метод спутниковых геодезических измерений (определений)	0.10	–
276	518278.62	2216940.34	Метод спутниковых геодезических измерений (определений)	0.10	–
277	518286.34	2216957.24	Метод спутниковых геодезических измерений (определений)	0.10	–
278	518298.24	2216981.70	Метод спутниковых геодезических измерений (определений)	0.10	–
279	518314.99	2217015.55	Метод спутниковых геодезических измерений (определений)	0.10	–

280	518320.84	2217026.61	Метод спутниковых геодезических измерений (определений)	0.10	–
281	518329.21	2217041.18	Метод спутниковых геодезических измерений (определений)	0.10	–
282	518336.84	2217056.66	Метод спутниковых геодезических измерений (определений)	0.10	–
283	518356.20	2217087.48	Метод спутниковых геодезических измерений (определений)	0.10	–
284	518372.60	2217111.42	Метод спутниковых геодезических измерений (определений)	0.10	–
285	518392.46	2217141.61	Метод спутниковых геодезических измерений (определений)	0.10	–
286	518409.36	2217167.61	Метод спутниковых геодезических измерений (определений)	0.10	–
287	518413.83	2217173.24	Метод спутниковых геодезических измерений (определений)	0.10	–
288	518424.17	2217185.85	Метод спутниковых геодезических измерений (определений)	0.10	–
289	518438.30	2217208.92	Метод спутниковых геодезических измерений (определений)	0.10	–
290	518463.03	2217247.66	Метод спутниковых геодезических измерений (определений)	0.10	–
291	518494.02	2217293.22	Метод спутниковых геодезических измерений (определений)	0.10	–
292	518514.72	2217323.65	Метод спутниковых геодезических измерений (определений)	0.10	–
293	518536.20	2217354.47	Метод спутниковых геодезических измерений (определений)	0.10	–
294	518545.38	2217370.35	Метод спутниковых геодезических измерений (определений)	0.10	–
295	518544.61	2217373.78	Метод спутниковых геодезических измерений (определений)	0.10	–
296	518542.29	2217370.88	Метод спутниковых геодезических измерений (определений)	0.10	–
297	518524.54	2217384.88	Метод спутниковых	0.10	–

			геодезических измерений (определений)		
298	518539.46	2217403.84	Метод спутниковых геодезических измерений (определений)	0.10	–
299	518554.70	2217391.71	Метод спутниковых геодезических измерений (определений)	0.10	–
300	518562.85	2217396.57	Метод спутниковых геодезических измерений (определений)	0.10	–
301	518569.68	2217406.64	Метод спутниковых геодезических измерений (определений)	0.10	–
302	518571.26	2217409.55	Метод спутниковых геодезических измерений (определений)	0.10	–
303	518602.74	2217457.40	Метод спутниковых геодезических измерений (определений)	0.10	–
304	518611.43	2217471.02	Метод спутниковых геодезических измерений (определений)	0.10	–
305	518631.09	2217506.52	Метод спутниковых геодезических измерений (определений)	0.10	–
306	518649.27	2217540.23	Метод спутниковых геодезических измерений (определений)	0.10	–
307	518671.95	2217582.52	Метод спутниковых геодезических измерений (определений)	0.10	–
308	518687.09	2217612.76	Метод спутниковых геодезических измерений (определений)	0.10	–
309	518690.62	2217619.40	Метод спутниковых геодезических измерений (определений)	0.10	–
310	518703.51	2217642.79	Метод спутниковых геодезических измерений (определений)	0.10	–
311	518737.80	2217705.60	Метод спутниковых геодезических измерений (определений)	0.10	–
312	518754.45	2217737.64	Метод спутниковых геодезических измерений (определений)	0.10	–
313	518751.60	2217747.41	Метод спутниковых геодезических измерений (определений)	0.10	–
314	518751.94	2217751.72	Метод спутниковых геодезических	0.10	–

			измерений (определений)		
315	518748.79	2217753.82	Метод спутниковых геодезических измерений (определений)	0.10	–
316	518745.49	2217755.25	Метод спутниковых геодезических измерений (определений)	0.10	–
317	518742.86	2217756.18	Метод спутниковых геодезических измерений (определений)	0.10	–
318	518742.55	2217756.43	Метод спутниковых геодезических измерений (определений)	0.10	–
319	518740.32	2217752.04	Метод спутниковых геодезических измерений (определений)	0.10	–
320	518716.48	2217763.51	Метод спутниковых геодезических измерений (определений)	0.10	–
321	518728.66	2217787.66	Метод спутниковых геодезических измерений (определений)	0.10	–
322	518752.60	2217776.19	Метод спутниковых геодезических измерений (определений)	0.10	–
323	518747.31	2217765.78	Метод спутниковых геодезических измерений (определений)	0.10	–
324	518753.79	2217766.88	Метод спутниковых геодезических измерений (определений)	0.10	–
325	518757.01	2217766.35	Метод спутниковых геодезических измерений (определений)	0.10	–
326	518763.01	2217766.87	Метод спутниковых геодезических измерений (определений)	0.10	–
327	518765.51	2217767.63	Метод спутниковых геодезических измерений (определений)	0.10	–
328	518769.30	2217769.61	Метод спутниковых геодезических измерений (определений)	0.10	–
329	518773.15	2217771.80	Метод спутниковых геодезических измерений (определений)	0.10	–
330	518775.40	2217775.41	Метод спутниковых геодезических измерений (определений)	0.10	–
331	518777.75	2217778.99	Метод спутниковых геодезических измерений	0.10	–

			(определений)		
332	518780.78	2217784.96	Метод спутниковых геодезических измерений (определений)	0.10	–
333	518788.73	2217800.92	Метод спутниковых геодезических измерений (определений)	0.10	–
334	518798.74	2217813.75	Метод спутниковых геодезических измерений (определений)	0.10	–
335	518809.64	2217835.66	Метод спутниковых геодезических измерений (определений)	0.10	–
336	518816.43	2217852.65	Метод спутниковых геодезических измерений (определений)	0.10	–
337	518819.22	2217858.12	Метод спутниковых геодезических измерений (определений)	0.10	–
338	518836.42	2217889.72	Метод спутниковых геодезических измерений (определений)	0.10	–
339	518872.44	2217963.81	Метод спутниковых геодезических измерений (определений)	0.10	–
340	518882.47	2217983.47	Метод спутниковых геодезических измерений (определений)	0.10	–
341	518889.65	2217995.38	Метод спутниковых геодезических измерений (определений)	0.10	–
342	518893.96	2218004.05	Метод спутниковых геодезических измерений (определений)	0.10	–
343	518895.80	2218003.60	Метод спутниковых геодезических измерений (определений)	0.10	–
344	518898.47	2218001.39	Метод спутниковых геодезических измерений (определений)	0.10	–
345	518908.54	2217995.65	Метод спутниковых геодезических измерений (определений)	0.10	–
346	518914.06	2217993.13	Метод спутниковых геодезических измерений (определений)	0.10	–
347	518916.22	2217992.53	Метод спутниковых геодезических измерений (определений)	0.10	–
348	518927.03	2217987.53	Метод спутниковых геодезических измерений (определений)	0.10	–

349	519035.80	2217914.38	Метод спутниковых геодезических измерений (определений)	0.10	–
350	519073.05	2217892.10	Метод спутниковых геодезических измерений (определений)	0.10	–
351	519117.12	2217863.31	Метод спутниковых геодезических измерений (определений)	0.10	–
352	519127.89	2217855.40	Метод спутниковых геодезических измерений (определений)	0.10	–
353	519142.46	2217845.15	Метод спутниковых геодезических измерений (определений)	0.10	–
354	519155.18	2217835.87	Метод спутниковых геодезических измерений (определений)	0.10	–
355	519163.61	2217830.99	Метод спутниковых геодезических измерений (определений)	0.10	–
356	519202.64	2217808.30	Метод спутниковых геодезических измерений (определений)	0.10	–
357	519218.08	2217795.29	Метод спутниковых геодезических измерений (определений)	0.10	–
358	519226.34	2217790.22	Метод спутниковых геодезических измерений (определений)	0.10	–
359	519240.76	2217783.63	Метод спутниковых геодезических измерений (определений)	0.10	–
360	519245.33	2217783.69	Метод спутниковых геодезических измерений (определений)	0.10	–
361	519260.87	2217808.90	Метод спутниковых геодезических измерений (определений)	0.10	–
362	519289.85	2217859.79	Метод спутниковых геодезических измерений (определений)	0.10	–
363	519297.77	2217872.71	Метод спутниковых геодезических измерений (определений)	0.10	–
364	519302.11	2217880.48	Метод спутниковых геодезических измерений (определений)	0.10	–
365	519309.51	2217892.27	Метод спутниковых геодезических измерений (определений)	0.10	–
366	519313.83	2217898.57	Метод спутниковых	0.10	–

			геодезических измерений (определений)		
367	519314.79	2217898.90	Метод спутниковых геодезических измерений (определений)	0.10	–
368	519310.57	2217901.37	Метод спутниковых геодезических измерений (определений)	0.10	–
369	519315.04	2217907.89	Метод спутниковых геодезических измерений (определений)	0.10	–
370	519332.13	2217918.81	Метод спутниковых геодезических измерений (определений)	0.10	–
371	519354.04	2217933.14	Метод спутниковых геодезических измерений (определений)	0.10	–
372	519367.63	2217942.23	Метод спутниковых геодезических измерений (определений)	0.10	–
373	519381.94	2217961.07	Метод спутниковых геодезических измерений (определений)	0.10	–
374	519382.88	2217963.70	Метод спутниковых геодезических измерений (определений)	0.10	–
375	519383.48	2217964.70	Метод спутниковых геодезических измерений (определений)	0.10	–
376	519385.00	2217967.03	Метод спутниковых геодезических измерений (определений)	0.10	–
377	519387.36	2217969.54	Метод спутниковых геодезических измерений (определений)	0.10	–
378	519388.22	2217969.90	Метод спутниковых геодезических измерений (определений)	0.10	–
379	519389.01	2217969.79	Метод спутниковых геодезических измерений (определений)	0.10	–
380	519389.69	2217969.50	Метод спутниковых геодезических измерений (определений)	0.10	–
381	519390.98	2217968.61	Метод спутниковых геодезических измерений (определений)	0.10	–
382	519416.72	2217952.65	Метод спутниковых геодезических измерений (определений)	0.10	–
383	519430.22	2217944.65	Метод спутниковых геодезических	0.10	–

			измерений (определений)		
384	519430.80	2217944.35	Метод спутниковых геодезических измерений (определений)	0.10	–
385	519432.19	2217944.35	Метод спутниковых геодезических измерений (определений)	0.10	–
386	519433.45	2217945.07	Метод спутниковых геодезических измерений (определений)	0.10	–
387	519433.99	2217945.70	Метод спутниковых геодезических измерений (определений)	0.10	–
388	519446.40	2217963.90	Метод спутниковых геодезических измерений (определений)	0.10	–
389	519462.38	2217988.08	Метод спутниковых геодезических измерений (определений)	0.10	–
390	519481.05	2218015.83	Метод спутниковых геодезических измерений (определений)	0.10	–
391	519496.45	2218038.63	Метод спутниковых геодезических измерений (определений)	0.10	–
392	519496.80	2218038.40	Метод спутниковых геодезических измерений (определений)	0.10	–
393	519499.47	2218042.69	Метод спутниковых геодезических измерений (определений)	0.10	–
394	519521.84	2218028.84	Метод спутниковых геодезических измерений (определений)	0.10	–
395	519514.71	2218017.35	Метод спутниковых геодезических измерений (определений)	0.10	–
396	519522.99	2217999.95	Метод спутниковых геодезических измерений (определений)	0.10	–
397	519541.02	2217989.13	Метод спутниковых геодезических измерений (определений)	0.10	–
398	519541.76	2217988.56	Метод спутниковых геодезических измерений (определений)	0.10	–
399	519542.15	2217987.63	Метод спутниковых геодезических измерений (определений)	0.10	–
400	519542.08	2217986.08	Метод спутниковых геодезических измерений	0.10	–

			(определений)		
401	519538.93	2217980.27	Метод спутниковых геодезических измерений (определений)	0.10	–
402	519533.57	2217971.30	Метод спутниковых геодезических измерений (определений)	0.10	–
403	519523.71	2217956.01	Метод спутниковых геодезических измерений (определений)	0.10	–
404	519535.16	2217948.32	Метод спутниковых геодезических измерений (определений)	0.10	–
405	519558.73	2217986.31	Метод спутниковых геодезических измерений (определений)	0.10	–
406	519572.51	2218008.19	Метод спутниковых геодезических измерений (определений)	0.10	–
407	519592.31	2218039.42	Метод спутниковых геодезических измерений (определений)	0.10	–
408	519611.52	2218069.94	Метод спутниковых геодезических измерений (определений)	0.10	–
409	519627.84	2218095.44	Метод спутниковых геодезических измерений (определений)	0.10	–
410	519644.96	2218124.04	Метод спутниковых геодезических измерений (определений)	0.10	–
411	519661.00	2218150.55	Метод спутниковых геодезических измерений (определений)	0.10	–
412	519681.20	2218182.31	Метод спутниковых геодезических измерений (определений)	0.10	–
413	519689.09	2218194.31	Метод спутниковых геодезических измерений (определений)	0.10	–
414	519698.65	2218210.33	Метод спутниковых геодезических измерений (определений)	0.10	–
415	519718.54	2218242.45	Метод спутниковых геодезических измерений (определений)	0.10	–
416	519722.06	2218248.45	Метод спутниковых геодезических измерений (определений)	0.10	–
417	519716.85	2218252.62	Метод спутниковых геодезических измерений (определений)	0.10	–

418	519714.09	2218254.97	Метод спутниковых геодезических измерений (определений)	0.10	–
419	519679.57	2218337.40	Метод спутниковых геодезических измерений (определений)	0.10	–
420	519659.41	2218386.33	Метод спутниковых геодезических измерений (определений)	0.10	–
421	519642.45	2218429.99	Метод спутниковых геодезических измерений (определений)	0.10	–
422	519645.94	2218432.45	Метод спутниковых геодезических измерений (определений)	0.10	–
423	519650.82	2218432.14	Метод спутниковых геодезических измерений (определений)	0.10	–
424	519649.16	2218438.12	Метод спутниковых геодезических измерений (определений)	0.10	–
425	519648.45	2218441.46	Метод спутниковых геодезических измерений (определений)	0.10	–
426	519647.82	2218443.00	Метод спутниковых геодезических измерений (определений)	0.10	–
427	519639.75	2218465.02	Метод спутниковых геодезических измерений (определений)	0.10	–
428	519638.42	2218469.70	Метод спутниковых геодезических измерений (определений)	0.10	–
429	519636.80	2218476.73	Метод спутниковых геодезических измерений (определений)	0.10	–
430	519635.02	2218481.96	Метод спутниковых геодезических измерений (определений)	0.10	–
431	519635.11	2218489.19	Метод спутниковых геодезических измерений (определений)	0.10	–
432	519627.04	2218505.75	Метод спутниковых геодезических измерений (определений)	0.10	–
433	519625.27	2218510.25	Метод спутниковых геодезических измерений (определений)	0.10	–
434	519623.70	2218512.65	Метод спутниковых геодезических измерений (определений)	0.10	–
435	519617.24	2218517.00	Метод спутниковых	0.10	–

			геодезических измерений (определений)		
436	519596.91	2218575.16	Метод спутниковых геодезических измерений (определений)	0.10	–
437	519587.85	2218599.13	Метод спутниковых геодезических измерений (определений)	0.10	–
438	519580.06	2218620.10	Метод спутниковых геодезических измерений (определений)	0.10	–
439	519580.15	2218633.23	Метод спутниковых геодезических измерений (определений)	0.10	–
440	519572.99	2218652.10	Метод спутниковых геодезических измерений (определений)	0.10	–
441	519568.33	2218664.80	Метод спутниковых геодезических измерений (определений)	0.10	–
442	519566.25	2218668.52	Метод спутниковых геодезических измерений (определений)	0.10	–
443	519556.86	2218664.98	Метод спутниковых геодезических измерений (определений)	0.10	–
444	519554.96	2218666.07	Метод спутниковых геодезических измерений (определений)	0.10	–
445	519544.40	2218692.22	Метод спутниковых геодезических измерений (определений)	0.10	–
446	519532.00	2218718.40	Метод спутниковых геодезических измерений (определений)	0.10	–
447	519530.32	2218718.67	Метод спутниковых геодезических измерений (определений)	0.10	–
448	519515.40	2218751.42	Метод спутниковых геодезических измерений (определений)	0.10	–
449	519505.98	2218771.85	Метод спутниковых геодезических измерений (определений)	0.10	–
450	519506.38	2218773.83	Метод спутниковых геодезических измерений (определений)	0.10	–
451	519529.23	2218784.03	Метод спутниковых геодезических измерений (определений)	0.10	–
452	519578.88	2218808.06	Метод спутниковых геодезических	0.10	–

			измерений (определений)		
453	519596.55	2218816.31	Метод спутниковых геодезических измерений (определений)	0.10	–
454	519614.73	2218824.69	Метод спутниковых геодезических измерений (определений)	0.10	–
455	519637.15	2218835.13	Метод спутниковых геодезических измерений (определений)	0.10	–
456	519645.82	2218839.31	Метод спутниковых геодезических измерений (определений)	0.10	–
457	519649.77	2218841.30	Метод спутниковых геодезических измерений (определений)	0.10	–
458	519661.40	2218846.97	Метод спутниковых геодезических измерений (определений)	0.10	–
459	519667.87	2218850.32	Метод спутниковых геодезических измерений (определений)	0.10	–
460	519670.16	2218852.75	Метод спутниковых геодезических измерений (определений)	0.10	–
461	519677.32	2218860.10	Метод спутниковых геодезических измерений (определений)	0.10	–
462	519681.92	2218865.25	Метод спутниковых геодезических измерений (определений)	0.10	–
463	519684.57	2218868.15	Метод спутниковых геодезических измерений (определений)	0.10	–
464	519690.32	2218874.05	Метод спутниковых геодезических измерений (определений)	0.10	–
465	519699.01	2218882.45	Метод спутниковых геодезических измерений (определений)	0.10	–
466	519704.14	2218888.29	Метод спутниковых геодезических измерений (определений)	0.10	–
467	519708.14	2218892.65	Метод спутниковых геодезических измерений (определений)	0.10	–
468	519721.49	2218907.74	Метод спутниковых геодезических измерений (определений)	0.10	–
469	519728.66	2218916.01	Метод спутниковых геодезических измерений	0.10	–

			(определений)		
470	519732.32	2218919.91	Метод спутниковых геодезических измерений (определений)	0.10	–
471	519747.37	2218938.42	Метод спутниковых геодезических измерений (определений)	0.10	–
472	519752.65	2218944.61	Метод спутниковых геодезических измерений (определений)	0.10	–
473	519754.24	2218947.18	Метод спутниковых геодезических измерений (определений)	0.10	–
474	519771.45	2218964.96	Метод спутниковых геодезических измерений (определений)	0.10	–
475	519802.37	2218998.68	Метод спутниковых геодезических измерений (определений)	0.10	–
476	519833.08	2219032.15	Метод спутниковых геодезических измерений (определений)	0.10	–
477	519849.81	2219051.25	Метод спутниковых геодезических измерений (определений)	0.10	–
478	519872.06	2219076.83	Метод спутниковых геодезических измерений (определений)	0.10	–
479	519921.57	2219130.96	Метод спутниковых геодезических измерений (определений)	0.10	–
480	519964.04	2219178.06	Метод спутниковых геодезических измерений (определений)	0.10	–
481	519982.73	2219196.15	Метод спутниковых геодезических измерений (определений)	0.10	–
482	519989.47	2219204.02	Метод спутниковых геодезических измерений (определений)	0.10	–
483	519998.13	2219215.04	Метод спутниковых геодезических измерений (определений)	0.10	–
484	520010.48	2219230.36	Метод спутниковых геодезических измерений (определений)	0.10	–
485	520022.43	2219245.13	Метод спутниковых геодезических измерений (определений)	0.10	–
486	520034.66	2219259.52	Метод спутниковых геодезических измерений (определений)	0.10	–

487	520041.46	2219269.00	Метод спутниковых геодезических измерений (определений)	0.10	–
488	520050.32	2219282.06	Метод спутниковых геодезических измерений (определений)	0.10	–
489	520055.58	2219289.63	Метод спутниковых геодезических измерений (определений)	0.10	–
490	520055.83	2219290.98	Метод спутниковых геодезических измерений (определений)	0.10	–
491	520048.99	2219295.71	Метод спутниковых геодезических измерений (определений)	0.10	–
492	520047.94	2219297.22	Метод спутниковых геодезических измерений (определений)	0.10	–
493	520057.11	2219309.83	Метод спутниковых геодезических измерений (определений)	0.10	–
494	520058.01	2219344.31	Метод спутниковых геодезических измерений (определений)	0.10	–
495	520056.07	2219359.10	Метод спутниковых геодезических измерений (определений)	0.10	–
496	520049.61	2219390.06	Метод спутниковых геодезических измерений (определений)	0.10	–
497	520026.22	2219406.52	Метод спутниковых геодезических измерений (определений)	0.10	–
498	520010.45	2219420.75	Метод спутниковых геодезических измерений (определений)	0.10	–
499	519998.57	2219429.27	Метод спутниковых геодезических измерений (определений)	0.10	–
500	519999.40	2219445.56	Метод спутниковых геодезических измерений (определений)	0.10	–
501	520002.82	2219483.99	Метод спутниковых геодезических измерений (определений)	0.10	–
502	520010.80	2219506.17	Метод спутниковых геодезических измерений (определений)	0.10	–
503	520017.22	2219520.80	Метод спутниковых геодезических измерений (определений)	0.10	–
504	520013.16	2219522.92	Метод спутниковых	0.10	–

			геодезических измерений (определений)		
505	520003.01	2219527.15	Метод спутниковых геодезических измерений (определений)	0.10	–
506	520000.36	2219528.40	Метод спутниковых геодезических измерений (определений)	0.10	–
507	520009.08	2219553.08	Метод спутниковых геодезических измерений (определений)	0.10	–
508	520017.88	2219569.38	Метод спутниковых геодезических измерений (определений)	0.10	–
509	520018.54	2219569.11	Метод спутниковых геодезических измерений (определений)	0.10	–
510	520021.39	2219567.39	Метод спутниковых геодезических измерений (определений)	0.10	–
511	520025.52	2219565.25	Метод спутниковых геодезических измерений (определений)	0.10	–
512	520024.41	2219562.77	Метод спутниковых геодезических измерений (определений)	0.10	–
513	520019.16	2219565.31	Метод спутниковых геодезических измерений (определений)	0.10	–
514	520012.89	2219553.25	Метод спутниковых геодезических измерений (определений)	0.10	–
515	520012.44	2219549.83	Метод спутниковых геодезических измерений (определений)	0.10	–
516	520009.65	2219542.35	Метод спутниковых геодезических измерений (определений)	0.10	–
517	520007.86	2219539.65	Метод спутниковых геодезических измерений (определений)	0.10	–
518	520003.81	2219529.21	Метод спутниковых геодезических измерений (определений)	0.10	–
519	520014.06	2219524.82	Метод спутниковых геодезических измерений (определений)	0.10	–
520	520019.93	2219521.76	Метод спутниковых геодезических измерений (определений)	0.10	–
521	520012.75	2219505.38	Метод спутниковых геодезических	0.10	–

			измерений (определений)		
522	520004.89	2219483.54	Метод спутниковых геодезических измерений (определений)	0.10	–
523	520001.50	2219445.40	Метод спутниковых геодезических измерений (определений)	0.10	–
524	520000.72	2219430.31	Метод спутниковых геодезических измерений (определений)	0.10	–
525	520011.77	2219422.38	Метод спутниковых геодезических измерений (определений)	0.10	–
526	520027.53	2219408.15	Метод спутниковых геодезических измерений (определений)	0.10	–
527	520051.50	2219391.31	Метод спутниковых геодезических измерений (определений)	0.10	–
528	520058.14	2219359.45	Метод спутниковых геодезических измерений (определений)	0.10	–
529	520060.11	2219344.42	Метод спутниковых геодезических измерений (определений)	0.10	–
530	520059.19	2219309.13	Метод спутниковых геодезических измерений (определений)	0.10	–
531	520050.52	2219297.20	Метод спутниковых геодезических измерений (определений)	0.10	–
532	520058.15	2219291.95	Метод спутниковых геодезических измерений (определений)	0.10	–
533	520057.56	2219288.80	Метод спутниковых геодезических измерений (определений)	0.10	–
534	520052.05	2219280.87	Метод спутниковых геодезических измерений (определений)	0.10	–
535	520043.18	2219267.81	Метод спутниковых геодезических измерений (определений)	0.10	–
536	520036.32	2219258.23	Метод спутниковых геодезических измерений (определений)	0.10	–
537	520024.05	2219243.80	Метод спутниковых геодезических измерений (определений)	0.10	–
538	520012.12	2219229.04	Метод спутниковых геодезических измерений	0.10	–

			(определений)		
539	519999.77	2219213.73	Метод спутниковых геодезических измерений (определений)	0.10	–
540	519991.09	2219202.69	Метод спутниковых геодезических измерений (определений)	0.10	–
541	519984.26	2219194.71	Метод спутниковых геодезических измерений (определений)	0.10	–
542	519965.55	2219176.60	Метод спутниковых геодезических измерений (определений)	0.10	–
543	519923.12	2219129.54	Метод спутниковых геодезических измерений (определений)	0.10	–
544	519873.62	2219075.43	Метод спутниковых геодезических измерений (определений)	0.10	–
545	519851.40	2219049.87	Метод спутниковых геодезических измерений (определений)	0.10	–
546	519834.64	2219030.74	Метод спутниковых геодезических измерений (определений)	0.10	–
547	519803.91	2218997.26	Метод спутниковых геодезических измерений (определений)	0.10	–
548	519772.98	2218963.52	Метод спутниковых геодезических измерений (определений)	0.10	–
549	519755.91	2218945.88	Метод спутниковых геодезических измерений (определений)	0.10	–
550	519754.35	2218943.37	Метод спутниковых геодезических измерений (определений)	0.10	–
551	519748.99	2218937.08	Метод спутниковых геодезических измерений (определений)	0.10	–
552	519733.91	2218918.52	Метод спутниковых геодезических измерений (определений)	0.10	–
553	519730.23	2218914.60	Метод спутниковых геодезических измерений (определений)	0.10	–
554	519723.07	2218906.35	Метод спутниковых геодезических измерений (определений)	0.10	–
555	519709.70	2218891.25	Метод спутниковых геодезических измерений (определений)	0.10	–

556	519705.70	2218886.88	Метод спутниковых геодезических измерений (определений)	0.10	–
557	519700.53	2218881.00	Метод спутниковых геодезических измерений (определений)	0.10	–
558	519691.80	2218872.56	Метод спутниковых геодезических измерений (определений)	0.10	–
559	519686.09	2218866.72	Метод спутниковых геодезических измерений (определений)	0.10	–
560	519683.48	2218863.84	Метод спутниковых геодезических измерений (определений)	0.10	–
561	519678.85	2218858.66	Метод спутниковых геодезических измерений (определений)	0.10	–
562	519671.67	2218851.31	Метод спутниковых геодезических измерений (определений)	0.10	–
563	519669.15	2218848.62	Метод спутниковых геодезических измерений (определений)	0.10	–
564	519662.34	2218845.09	Метод спутниковых геодезических измерений (определений)	0.10	–
565	519650.70	2218839.42	Метод спутниковых геодезических измерений (определений)	0.10	–
566	519646.74	2218837.43	Метод спутниковых геодезических измерений (определений)	0.10	–
567	519638.04	2218833.23	Метод спутниковых геодезических измерений (определений)	0.10	–
568	519615.62	2218822.79	Метод спутниковых геодезических измерений (определений)	0.10	–
569	519597.43	2218814.40	Метод спутниковых геодезических измерений (определений)	0.10	–
570	519579.78	2218806.17	Метод спутниковых геодезических измерений (определений)	0.10	–
571	519530.11	2218782.13	Метод спутниковых геодезических измерений (определений)	0.10	–
572	519508.22	2218772.35	Метод спутниковых геодезических измерений (определений)	0.10	–
573	519508.25	2218771.90	Метод спутниковых	0.10	–

			геодезических измерений (определений)		
574	519517.31	2218752.29	Метод спутниковых геодезических измерений (определений)	0.10	–
575	519531.77	2218720.56	Метод спутниковых геодезических измерений (определений)	0.10	–
576	519533.43	2218720.30	Метод спутниковых геодезических измерений (определений)	0.10	–
577	519546.32	2218693.06	Метод спутниковых геодезических измерений (определений)	0.10	–
578	519556.63	2218667.53	Метод спутниковых геодезических измерений (определений)	0.10	–
579	519557.04	2218667.30	Метод спутниковых геодезических измерений (определений)	0.10	–
580	519565.63	2218670.59	Метод спутниковых геодезических измерений (определений)	0.10	–
581	519567.45	2218670.68	Метод спутниковых геодезических измерений (определений)	0.10	–
582	519570.24	2218665.68	Метод спутниковых геодезических измерений (определений)	0.10	–
583	519574.95	2218652.83	Метод спутниковых геодезических измерений (определений)	0.10	–
584	519582.25	2218633.61	Метод спутниковых геодезических измерений (определений)	0.10	–
585	519582.16	2218620.47	Метод спутниковых геодезических измерений (определений)	0.10	–
586	519589.81	2218599.87	Метод спутниковых геодезических измерений (определений)	0.10	–
587	519598.88	2218575.87	Метод спутниковых геодезических измерений (определений)	0.10	–
588	519618.99	2218518.35	Метод спутниковых геодезических измерений (определений)	0.10	–
589	519625.22	2218514.15	Метод спутниковых геодезических измерений (определений)	0.10	–
590	519627.15	2218511.22	Метод спутниковых геодезических	0.10	–

			измерений (определений)		
591	519628.96	2218506.60	Метод спутниковых геодезических измерений (определений)	0.10	–
592	519637.22	2218489.65	Метод спутниковых геодезических измерений (определений)	0.10	–
593	519637.12	2218482.30	Метод спутниковых геодезических измерений (определений)	0.10	–
594	519638.83	2218477.31	Метод спутниковых геодезических измерений (определений)	0.10	–
595	519640.46	2218470.22	Метод спутниковых геодезических измерений (определений)	0.10	–
596	519641.75	2218465.67	Метод спутниковых геодезических измерений (определений)	0.10	–
597	519649.78	2218443.76	Метод спутниковых геодезических измерений (определений)	0.10	–
598	519650.47	2218442.08	Метод спутниковых геодезических измерений (определений)	0.10	–
599	519651.20	2218438.62	Метод спутниковых геодезических измерений (определений)	0.10	–
600	519652.91	2218432.40	Метод спутниковых геодезических измерений (определений)	0.10	–
601	519663.38	2218435.90	Метод спутниковых геодезических измерений (определений)	0.10	–
602	519688.87	2218444.86	Метод спутниковых геодезических измерений (определений)	0.10	–
603	519716.89	2218453.88	Метод спутниковых геодезических измерений (определений)	0.10	–
604	519712.20	2218466.58	Метод спутниковых геодезических измерений (определений)	0.10	–
605	519740.13	2218476.52	Метод спутниковых геодезических измерений (определений)	0.10	–
606	519749.27	2218451.77	Метод спутниковых геодезических измерений (определений)	0.10	–
607	519721.34	2218441.85	Метод спутниковых геодезических измерений	0.10	–

			(определений)		
608	519717.59	2218452.00	Метод спутниковых геодезических измерений (определений)	0.10	–
609	519689.51	2218442.96	Метод спутниковых геодезических измерений (определений)	0.10	–
610	519664.03	2218434.00	Метод спутниковых геодезических измерений (определений)	0.10	–
611	519653.69	2218430.55	Метод спутниковых геодезических измерений (определений)	0.10	–
612	519656.88	2218422.89	Метод спутниковых геодезических измерений (определений)	0.10	–
613	519661.01	2218418.52	Метод спутниковых геодезических измерений (определений)	0.10	–
614	519664.24	2218410.73	Метод спутниковых геодезических измерений (определений)	0.10	–
615	519666.40	2218407.99	Метод спутниковых геодезических измерений (определений)	0.10	–
616	519673.98	2218388.19	Метод спутниковых геодезических измерений (определений)	0.10	–
617	519696.99	2218325.43	Метод спутниковых геодезических измерений (определений)	0.10	–
618	519706.87	2218298.97	Метод спутниковых геодезических измерений (определений)	0.10	–
619	519708.05	2218295.22	Метод спутниковых геодезических измерений (определений)	0.10	–
620	519725.27	2218272.44	Метод спутниковых геодезических измерений (определений)	0.10	–
621	519734.47	2218265.47	Метод спутниковых геодезических измерений (определений)	0.10	–
622	519724.73	2218248.86	Метод спутниковых геодезических измерений (определений)	0.10	–
623	519730.37	2218244.35	Метод спутниковых геодезических измерений (определений)	0.10	–
624	519747.52	2218229.80	Метод спутниковых геодезических измерений (определений)	0.10	–

625	519754.68	2218225.38	Метод спутниковых геодезических измерений (определений)	0.10	–
626	519774.71	2218213.05	Метод спутниковых геодезических измерений (определений)	0.10	–
627	519777.57	2218220.18	Метод спутниковых геодезических измерений (определений)	0.10	–
628	519781.41	2218218.21	Метод спутниковых геодезических измерений (определений)	0.10	–
629	519780.50	2218216.43	Метод спутниковых геодезических измерений (определений)	0.10	–
630	519778.61	2218217.40	Метод спутниковых геодезических измерений (определений)	0.10	–
631	519776.59	2218212.37	Метод спутниковых геодезических измерений (определений)	0.10	–
632	519780.58	2218209.75	Метод спутниковых геодезических измерений (определений)	0.10	–
633	519810.01	2218192.66	Метод спутниковых геодезических измерений (определений)	0.10	–
634	519833.48	2218177.23	Метод спутниковых геодезических измерений (определений)	0.10	–
635	519854.09	2218163.81	Метод спутниковых геодезических измерений (определений)	0.10	–
636	519854.21	2218163.74	Метод спутниковых геодезических измерений (определений)	0.10	–
637	519865.19	2218180.71	Метод спутниковых геодезических измерений (определений)	0.10	–
638	519886.71	2218166.86	Метод спутниковых геодезических измерений (определений)	0.10	–
639	519875.03	2218148.80	Метод спутниковых геодезических измерений (определений)	0.10	–
640	519926.34	2218115.95	Метод спутниковых геодезических измерений (определений)	0.10	–
641	519951.94	2218099.96	Метод спутниковых геодезических измерений (определений)	0.10	–
642	519966.70	2218091.05	Метод спутниковых	0.10	–

			геодезических измерений (определений)		
643	519980.27	2218082.53	Метод спутниковых геодезических измерений (определений)	0.10	–
644	519996.85	2218071.91	Метод спутниковых геодезических измерений (определений)	0.10	–
645	519999.08	2218075.62	Метод спутниковых геодезических измерений (определений)	0.10	–
646	520003.16	2218079.16	Метод спутниковых геодезических измерений (определений)	0.10	–
647	520004.49	2218079.16	Метод спутниковых геодезических измерений (определений)	0.10	–
648	520023.68	2218068.30	Метод спутниковых геодезических измерений (определений)	0.10	–
649	520025.79	2218068.18	Метод спутниковых геодезических измерений (определений)	0.10	–
650	520026.97	2218068.69	Метод спутниковых геодезических измерений (определений)	0.10	–
651	520027.80	2218070.04	Метод спутниковых геодезических измерений (определений)	0.10	–
652	520035.09	2218081.36	Метод спутниковых геодезических измерений (определений)	0.10	–
653	520046.74	2218099.18	Метод спутниковых геодезических измерений (определений)	0.10	–
654	520048.78	2218102.32	Метод спутниковых геодезических измерений (определений)	0.10	–
655	520050.56	2218105.10	Метод спутниковых геодезических измерений (определений)	0.10	–
656	520057.66	2218116.55	Метод спутниковых геодезических измерений (определений)	0.10	–
657	520079.31	2218150.56	Метод спутниковых геодезических измерений (определений)	0.10	–
658	520103.46	2218187.56	Метод спутниковых геодезических измерений (определений)	0.10	–
659	520109.62	2218196.86	Метод спутниковых геодезических	0.10	–

			измерений (определений)		
660	520125.09	2218220.35	Метод спутниковых геодезических измерений (определений)	0.10	–
661	520141.37	2218245.55	Метод спутниковых геодезических измерений (определений)	0.10	–
662	520154.97	2218263.53	Метод спутниковых геодезических измерений (определений)	0.10	–
663	520157.71	2218267.59	Метод спутниковых геодезических измерений (определений)	0.10	–
664	520163.73	2218278.22	Метод спутниковых геодезических измерений (определений)	0.10	–
665	520163.63	2218278.52	Метод спутниковых геодезических измерений (определений)	0.10	–
666	520131.72	2218299.05	Метод спутниковых геодезических измерений (определений)	0.10	–
667	520102.81	2218318.66	Метод спутниковых геодезических измерений (определений)	0.10	–
668	520078.46	2218333.80	Метод спутниковых геодезических измерений (определений)	0.10	–
669	520056.30	2218347.00	Метод спутниковых геодезических измерений (определений)	0.10	–
670	520056.30	2218347.48	Метод спутниковых геодезических измерений (определений)	0.10	–
671	520048.33	2218353.46	Метод спутниковых геодезических измерений (определений)	0.10	–
672	520043.31	2218356.97	Метод спутниковых геодезических измерений (определений)	0.10	–
673	520034.36	2218365.21	Метод спутниковых геодезических измерений (определений)	0.10	–
674	520028.11	2218374.88	Метод спутниковых геодезических измерений (определений)	0.10	–
675	520025.18	2218379.30	Метод спутниковых геодезических измерений (определений)	0.10	–
676	520019.40	2218393.23	Метод спутниковых геодезических измерений	0.10	–

			(определений)		
677	520018.14	2218397.71	Метод спутниковых геодезических измерений (определений)	0.10	–
678	520017.82	2218403.08	Метод спутниковых геодезических измерений (определений)	0.10	–
679	520020.10	2218403.63	Метод спутниковых геодезических измерений (определений)	0.10	–
680	520012.81	2218424.92	Метод спутниковых геодезических измерений (определений)	0.10	–
681	520005.16	2218445.22	Метод спутниковых геодезических измерений (определений)	0.10	–
682	520003.68	2218448.62	Метод спутниковых геодезических измерений (определений)	0.10	–
683	519995.98	2218468.49	Метод спутниковых геодезических измерений (определений)	0.10	–
684	519992.19	2218474.28	Метод спутниковых геодезических измерений (определений)	0.10	–
685	519979.94	2218482.80	Метод спутниковых геодезических измерений (определений)	0.10	–
686	519963.12	2218492.61	Метод спутниковых геодезических измерений (определений)	0.10	–
687	519915.22	2218507.15	Метод спутниковых геодезических измерений (определений)	0.10	–
688	519891.17	2218510.07	Метод спутниковых геодезических измерений (определений)	0.10	–
689	519878.19	2218509.39	Метод спутниковых геодезических измерений (определений)	0.10	–
690	519859.29	2218510.94	Метод спутниковых геодезических измерений (определений)	0.10	–
691	519845.19	2218505.31	Метод спутниковых геодезических измерений (определений)	0.10	–
692	519827.98	2218500.52	Метод спутниковых геодезических измерений (определений)	0.10	–
693	519817.19	2218496.48	Метод спутниковых геодезических измерений (определений)	0.10	–

694	519790.48	2218483.60	Метод спутниковых геодезических измерений (определений)	0.10	–
695	519785.19	2218472.95	Метод спутниковых геодезических измерений (определений)	0.10	–
696	519778.84	2218463.79	Метод спутниковых геодезических измерений (определений)	0.10	–
697	519784.65	2218445.97	Метод спутниковых геодезических измерений (определений)	0.10	–
698	519759.87	2218437.87	Метод спутниковых геодезических измерений (определений)	0.10	–
699	519750.42	2218466.85	Метод спутниковых геодезических измерений (определений)	0.10	–
700	519775.20	2218474.95	Метод спутниковых геодезических измерений (определений)	0.10	–
701	519778.06	2218466.18	Метод спутниковых геодезических измерений (определений)	0.10	–
702	519783.46	2218473.97	Метод спутниковых геодезических измерений (определений)	0.10	–
703	519788.99	2218485.10	Метод спутниковых геодезических измерений (определений)	0.10	–
704	519816.40	2218498.32	Метод спутниковых геодезических измерений (определений)	0.10	–
705	519827.36	2218502.42	Метод спутниковых геодезических измерений (определений)	0.10	–
706	519844.55	2218507.21	Метод спутниковых геодезических измерений (определений)	0.10	–
707	519858.98	2218512.97	Метод спутниковых геодезических измерений (определений)	0.10	–
708	519878.22	2218511.39	Метод спутниковых геодезических измерений (определений)	0.10	–
709	519891.24	2218512.08	Метод спутниковых геодезических измерений (определений)	0.10	–
710	519915.63	2218509.11	Метод спутниковых геодезических измерений (определений)	0.10	–
711	519963.93	2218494.46	Метод спутниковых	0.10	–

			геодезических измерений (определений)		
712	519981.02	2218484.49	Метод спутниковых геодезических измерений (определений)	0.10	–
713	519993.65	2218475.70	Метод спутниковых геодезических измерений (определений)	0.10	–
714	519997.77	2218469.41	Метод спутниковых геодезических измерений (определений)	0.10	–
715	520005.53	2218449.38	Метод спутниковых геодезических измерений (определений)	0.10	–
716	520007.02	2218445.97	Метод спутниковых геодезических измерений (определений)	0.10	–
717	520014.69	2218425.60	Метод спутниковых геодезических измерений (определений)	0.10	–
718	520022.14	2218403.85	Метод спутниковых геодезических измерений (определений)	0.10	–
719	520022.69	2218402.18	Метод спутниковых геодезических измерений (определений)	0.10	–
720	520022.80	2218401.00	Метод спутниковых геодезических измерений (определений)	0.10	–
721	520022.26	2218399.58	Метод спутниковых геодезических измерений (определений)	0.10	–
722	520020.82	2218399.48	Метод спутниковых геодезических измерений (определений)	0.10	–
723	520020.01	2218399.90	Метод спутниковых геодезических измерений (определений)	0.10	–
724	520020.12	2218398.04	Метод спутниковых геодезических измерений (определений)	0.10	–
725	520021.29	2218393.88	Метод спутниковых геодезических измерений (определений)	0.10	–
726	520026.95	2218380.25	Метод спутниковых геодезических измерений (определений)	0.10	–
727	520029.78	2218375.98	Метод спутниковых геодезических измерений (определений)	0.10	–
728	520035.91	2218366.50	Метод спутниковых геодезических	0.10	–

			измерений (определений)		
729	520044.56	2218358.53	Метод спутниковых геодезических измерений (определений)	0.10	–
730	520049.50	2218355.08	Метод спутниковых геодезических измерений (определений)	0.10	–
731	520058.30	2218348.48	Метод спутниковых геодезических измерений (определений)	0.10	–
732	520058.30	2218348.14	Метод спутниковых геодезических измерений (определений)	0.10	–
733	520079.50	2218335.51	Метод спутниковых геодезических измерений (определений)	0.10	–
734	520103.90	2218320.34	Метод спутниковых геодезических измерений (определений)	0.10	–
735	520132.82	2218300.72	Метод спутниковых геодезических измерений (определений)	0.10	–
736	520165.32	2218279.81	Метод спутниковых геодезических измерений (определений)	0.10	–
737	520165.44	2218279.43	Метод спутниковых геодезических измерений (определений)	0.10	–
738	520165.69	2218279.55	Метод спутниковых геодезических измерений (определений)	0.10	–
739	520173.32	2218274.96	Метод спутниковых геодезических измерений (определений)	0.10	–
740	520180.64	2218272.11	Метод спутниковых геодезических измерений (определений)	0.10	–
741	520190.66	2218265.98	Метод спутниковых геодезических измерений (определений)	0.10	–
742	520207.31	2218253.52	Метод спутниковых геодезических измерений (определений)	0.10	–
743	520209.82	2218252.27	Метод спутниковых геодезических измерений (определений)	0.10	–
744	520250.76	2218224.43	Метод спутниковых геодезических измерений (определений)	0.10	–
745	520252.91	2218224.91	Метод спутниковых геодезических измерений	0.10	–

			(определений)		
746	520257.61	2218230.87	Метод спутниковых геодезических измерений (определений)	0.10	–
747	520262.62	2218234.80	Метод спутниковых геодезических измерений (определений)	0.10	–
748	520266.15	2218239.25	Метод спутниковых геодезических измерений (определений)	0.10	–
749	520277.85	2218257.69	Метод спутниковых геодезических измерений (определений)	0.10	–
750	520283.45	2218268.12	Метод спутниковых геодезических измерений (определений)	0.10	–
751	520292.66	2218271.63	Метод спутниковых геодезических измерений (определений)	0.10	–
752	520297.70	2218273.20	Метод спутниковых геодезических измерений (определений)	0.10	–
753	520299.59	2218274.70	Метод спутниковых геодезических измерений (определений)	0.10	–
754	520301.57	2218277.08	Метод спутниковых геодезических измерений (определений)	0.10	–
755	520306.79	2218285.04	Метод спутниковых геодезических измерений (определений)	0.10	–
756	520309.08	2218288.52	Метод спутниковых геодезических измерений (определений)	0.10	–
757	520309.61	2218290.35	Метод спутниковых геодезических измерений (определений)	0.10	–
758	520309.15	2218291.12	Метод спутниковых геодезических измерений (определений)	0.10	–
759	520299.22	2218297.58	Метод спутниковых геодезических измерений (определений)	0.10	–
760	520299.32	2218299.48	Метод спутниковых геодезических измерений (определений)	0.10	–
761	520306.77	2218309.25	Метод спутниковых геодезических измерений (определений)	0.10	–
762	520317.88	2218324.56	Метод спутниковых геодезических измерений (определений)	0.10	–

763	520320.49	2218323.72	Метод спутниковых геодезических измерений (определений)	0.10	–
764	520329.73	2218338.78	Метод спутниковых геодезических измерений (определений)	0.10	–
765	520336.35	2218334.61	Метод спутниковых геодезических измерений (определений)	0.10	–
766	520339.56	2218339.43	Метод спутниковых геодезических измерений (определений)	0.10	–
767	520340.66	2218340.50	Метод спутниковых геодезических измерений (определений)	0.10	–
768	520342.02	2218340.47	Метод спутниковых геодезических измерений (определений)	0.10	–
769	520343.04	2218340.10	Метод спутниковых геодезических измерений (определений)	0.10	–
770	520343.58	2218340.11	Метод спутниковых геодезических измерений (определений)	0.10	–
771	520344.45	2218340.54	Метод спутниковых геодезических измерений (определений)	0.10	–
772	520357.66	2218356.81	Метод спутниковых геодезических измерений (определений)	0.10	–
773	520365.57	2218367.83	Метод спутниковых геодезических измерений (определений)	0.10	–
774	520369.59	2218373.60	Метод спутниковых геодезических измерений (определений)	0.10	–
775	520353.54	2218383.67	Метод спутниковых геодезических измерений (определений)	0.10	–
776	520367.61	2218405.71	Метод спутниковых геодезических измерений (определений)	0.10	–
777	520394.17	2218388.94	Метод спутниковых геодезических измерений (определений)	0.10	–
778	520380.21	2218366.94	Метод спутниковых геодезических измерений (определений)	0.10	–
779	520371.28	2218372.54	Метод спутниковых геодезических измерений (определений)	0.10	–
780	520367.20	2218366.68	Метод спутниковых	0.10	–

			геодезических измерений (определений)		
781	520359.25	2218355.60	Метод спутниковых геодезических измерений (определений)	0.10	–
782	520345.81	2218339.04	Метод спутниковых геодезических измерений (определений)	0.10	–
783	520343.96	2218338.11	Метод спутниковых геодезических измерений (определений)	0.10	–
784	520342.70	2218338.10	Метод спутниковых геодезических измерений (определений)	0.10	–
785	520341.46	2218338.48	Метод спутниковых геодезических измерений (определений)	0.10	–
786	520341.11	2218338.13	Метод спутниковых геодезических измерений (определений)	0.10	–
787	520338.05	2218333.54	Метод спутниковых геодезических измерений (определений)	0.10	–
788	520351.98	2218324.77	Метод спутниковых геодезических измерений (определений)	0.10	–
789	520347.05	2218316.75	Метод спутниковых геодезических измерений (определений)	0.10	–
790	520356.15	2218313.81	Метод спутниковых геодезических измерений (определений)	0.10	–
791	520368.53	2218314.55	Метод спутниковых геодезических измерений (определений)	0.10	–
792	520395.61	2218294.02	Метод спутниковых геодезических измерений (определений)	0.10	–
793	520396.36	2218292.83	Метод спутниковых геодезических измерений (определений)	0.10	–
794	520396.38	2218291.78	Метод спутниковых геодезических измерений (определений)	0.10	–
795	520390.90	2218282.11	Метод спутниковых геодезических измерений (определений)	0.10	–
796	520361.21	2218230.79	Метод спутниковых геодезических измерений (определений)	0.10	–
797	520340.06	2218198.10	Метод спутниковых геодезических	0.10	–

			измерений (определений)		
798	520340.15	2218198.04	Метод спутниковых геодезических измерений (определений)	0.10	–
799	520330.44	2218181.85	Метод спутниковых геодезических измерений (определений)	0.10	–
800	520326.56	2218176.00	Метод спутниковых геодезических измерений (определений)	0.10	–
801	520319.76	2218166.10	Метод спутниковых геодезических измерений (определений)	0.10	–
802	520317.79	2218162.31	Метод спутниковых геодезических измерений (определений)	0.10	–
803	520291.31	2218119.72	Метод спутниковых геодезических измерений (определений)	0.10	–
804	520280.76	2218102.10	Метод спутниковых геодезических измерений (определений)	0.10	–
805	520278.20	2218098.57	Метод спутниковых геодезических измерений (определений)	0.10	–
806	520291.86	2218089.63	Метод спутниковых геодезических измерений (определений)	0.10	–
807	520344.34	2218056.36	Метод спутниковых геодезических измерений (определений)	0.10	–
808	520356.78	2218048.48	Метод спутниковых геодезических измерений (определений)	0.10	–
809	520356.79	2218047.88	Метод спутниковых геодезических измерений (определений)	0.10	–
810	520360.27	2218046.02	Метод спутниковых геодезических измерений (определений)	0.10	–
811	520360.04	2218045.32	Метод спутниковых геодезических измерений (определений)	0.10	–
812	520362.05	2218045.09	Метод спутниковых геодезических измерений (определений)	0.10	–
813	520376.67	2218036.03	Метод спутниковых геодезических измерений (определений)	0.10	–
814	520408.29	2218016.23	Метод спутниковых геодезических измерений	0.10	–

			(определений)		
815	520413.57	2218013.04	Метод спутниковых геодезических измерений (определений)	0.10	–
816	520413.96	2218013.19	Метод спутниковых геодезических измерений (определений)	0.10	–
817	520414.57	2218013.72	Метод спутниковых геодезических измерений (определений)	0.10	–
818	520426.22	2218027.94	Метод спутниковых геодезических измерений (определений)	0.10	–
819	520436.96	2218040.88	Метод спутниковых геодезических измерений (определений)	0.10	–
820	520438.27	2218041.85	Метод спутниковых геодезических измерений (определений)	0.10	–
821	520439.90	2218043.42	Метод спутниковых геодезических измерений (определений)	0.10	–
822	520441.42	2218042.93	Метод спутниковых геодезических измерений (определений)	0.10	–
823	520446.20	2218039.76	Метод спутниковых геодезических измерений (определений)	0.10	–
824	520445.09	2218038.09	Метод спутниковых геодезических измерений (определений)	0.10	–
825	520440.42	2218041.15	Метод спутниковых геодезических измерений (определений)	0.10	–
826	520439.55	2218040.31	Метод спутниковых геодезических измерений (определений)	0.10	–
827	520438.34	2218039.42	Метод спутниковых геодезических измерений (определений)	0.10	–
828	520427.76	2218026.67	Метод спутниковых геодезических измерений (определений)	0.10	–
829	520416.01	2218012.33	Метод спутниковых геодезических измерений (определений)	0.10	–
830	520415.01	2218011.45	Метод спутниковых геодезических измерений (определений)	0.10	–
831	520413.52	2218010.88	Метод спутниковых геодезических измерений (определений)	0.10	–

832	520412.43	2218011.36	Метод спутниковых геодезических измерений (определений)	0.10	–
833	520407.24	2218014.53	Метод спутниковых геодезических измерений (определений)	0.10	–
834	520375.61	2218034.33	Метод спутниковых геодезических измерений (определений)	0.10	–
835	520361.38	2218043.15	Метод спутниковых геодезических измерений (определений)	0.10	–
836	520356.19	2218043.75	Метод спутниковых геодезических измерений (определений)	0.10	–
837	520356.41	2218045.73	Метод спутниковых геодезических измерений (определений)	0.10	–
838	520354.81	2218046.67	Метод спутниковых геодезических измерений (определений)	0.10	–
839	520354.80	2218047.37	Метод спутниковых геодезических измерений (определений)	0.10	–
840	520343.28	2218054.67	Метод спутниковых геодезических измерений (определений)	0.10	–
841	520290.78	2218087.96	Метод спутниковых геодезических измерений (определений)	0.10	–
842	520276.10	2218097.55	Метод спутниковых геодезических измерений (определений)	0.10	–
843	520276.11	2218099.12	Метод спутниковых геодезических измерений (определений)	0.10	–
844	520279.09	2218103.20	Метод спутниковых геодезических измерений (определений)	0.10	–
845	520289.60	2218120.76	Метод спутниковых геодезических измерений (определений)	0.10	–
846	520316.05	2218163.30	Метод спутниковых геодезических измерений (определений)	0.10	–
847	520318.04	2218167.13	Метод спутниковых геодезических измерений (определений)	0.10	–
848	520324.90	2218177.12	Метод спутниковых геодезических измерений (определений)	0.10	–
849	520328.75	2218182.92	Метод спутниковых	0.10	–

			геодезических измерений (определений)		
850	520337.43	2218197.40	Метод спутниковых геодезических измерений (определений)	0.10	–
851	520337.29	2218197.48	Метод спутниковых геодезических измерений (определений)	0.10	–
852	520359.51	2218231.84	Метод спутниковых геодезических измерений (определений)	0.10	–
853	520389.16	2218283.09	Метод спутниковых геодезических измерений (определений)	0.10	–
854	520394.37	2218292.30	Метод спутниковых геодезических измерений (определений)	0.10	–
855	520394.11	2218292.65	Метод спутниковых геодезических измерений (определений)	0.10	–
856	520367.91	2218312.50	Метод спутниковых геодезических измерений (определений)	0.10	–
857	520355.89	2218311.79	Метод спутниковых геодезических измерений (определений)	0.10	–
858	520345.98	2218315.00	Метод спутниковых геодезических измерений (определений)	0.10	–
859	520336.94	2218300.29	Метод спутниковых геодезических измерений (определений)	0.10	–
860	520314.70	2218314.29	Метод спутниковых геодезических измерений (определений)	0.10	–
861	520319.41	2218321.96	Метод спутниковых геодезических измерений (определений)	0.10	–
862	520318.65	2218322.21	Метод спутниковых геодезических измерений (определений)	0.10	–
863	520308.37	2218308.06	Метод спутниковых геодезических измерений (определений)	0.10	–
864	520301.28	2218298.77	Метод спутниковых геодезических измерений (определений)	0.10	–
865	520301.51	2218298.47	Метод спутниковых геодезических измерений (определений)	0.10	–
866	520310.63	2218292.55	Метод спутниковых геодезических	0.10	–

			измерений (определений)		
867	520311.78	2218290.63	Метод спутниковых геодезических измерений (определений)	0.10	–
868	520310.91	2218287.67	Метод спутниковых геодезических измерений (определений)	0.10	–
869	520308.46	2218283.94	Метод спутниковых геодезических измерений (определений)	0.10	–
870	520303.18	2218275.88	Метод спутниковых геодезических измерений (определений)	0.10	–
871	520301.00	2218273.25	Метод спутниковых геодезических измерений (определений)	0.10	–
872	520298.65	2218271.40	Метод спутниковых геодезических измерений (определений)	0.10	–
873	520293.31	2218269.74	Метод спутниковых геодезических измерений (определений)	0.10	–
874	520284.86	2218266.52	Метод спутниковых геодезических измерений (определений)	0.10	–
875	520279.58	2218256.68	Метод спутниковых геодезических измерений (определений)	0.10	–
876	520267.78	2218238.09	Метод спутниковых геодезических измерений (определений)	0.10	–
877	520264.04	2218233.37	Метод спутниковых геодезических измерений (определений)	0.10	–
878	520259.03	2218229.44	Метод спутниковых геодезических измерений (определений)	0.10	–
879	520254.04	2218223.12	Метод спутниковых геодезических измерений (определений)	0.10	–
880	520250.35	2218222.29	Метод спутниковых геодезических измерений (определений)	0.10	–
881	520208.81	2218250.54	Метод спутниковых геодезических измерений (определений)	0.10	–
882	520206.26	2218251.81	Метод спутниковых геодезических измерений (определений)	0.10	–
883	520189.55	2218264.33	Метод спутниковых геодезических измерений	0.10	–

			(определений)		
884	520179.75	2218270.31	Метод спутниковых геодезических измерений (определений)	0.10	–
885	520172.43	2218273.15	Метод спутниковых геодезических измерений (определений)	0.10	–
886	520165.66	2218277.23	Метод спутниковых геодезических измерений (определений)	0.10	–
887	520159.60	2218266.46	Метод спутниковых геодезических измерений (определений)	0.10	–
888	520156.79	2218262.23	Метод спутниковых геодезических измерений (определений)	0.10	–
889	520143.20	2218244.23	Метод спутниковых геодезических измерений (определений)	0.10	–
890	520127.05	2218219.04	Метод спутниковых геодезических измерений (определений)	0.10	–
891	520111.82	2218195.88	Метод спутниковых геодезических измерений (определений)	0.10	–
892	520105.33	2218186.20	Метод спутниковых геодезических измерений (определений)	0.10	–
893	520081.23	2218149.35	Метод спутниковых геодезических измерений (определений)	0.10	–
894	520060.38	2218116.73	Метод спутниковых геодезических измерений (определений)	0.10	–
895	520052.41	2218103.91	Метод спутниковых геодезических измерений (определений)	0.10	–
896	520050.64	2218101.03	Метод спутниковых геодезических измерений (определений)	0.10	–
897	520048.64	2218097.95	Метод спутниковых геодезических измерений (определений)	0.10	–
898	520037.37	2218080.58	Метод спутниковых геодезических измерений (определений)	0.10	–
899	520029.83	2218068.61	Метод спутниковых геодезических измерений (определений)	0.10	–
900	520028.47	2218066.91	Метод спутниковых геодезических измерений (определений)	0.10	–

901	520026.21	2218065.96	Метод спутниковых геодезических измерений (определений)	0.10	–
902	520023.06	2218065.83	Метод спутниковых геодезических измерений (определений)	0.10	–
903	520003.91	2218076.79	Метод спутниковых геодезических измерений (определений)	0.10	–
904	520000.93	2218074.15	Метод спутниковых геодезических измерений (определений)	0.10	–
905	519998.91	2218070.65	Метод спутниковых геодезических измерений (определений)	0.10	–
906	520015.89	2218060.37	Метод спутниковых геодезических измерений (определений)	0.10	–
907	520030.67	2218051.35	Метод спутниковых геодезических измерений (определений)	0.10	–
908	520069.61	2218024.85	Метод спутниковых геодезических измерений (определений)	0.10	–
909	520103.89	2218004.55	Метод спутниковых геодезических измерений (определений)	0.10	–
910	520165.38	2217963.39	Метод спутниковых геодезических измерений (определений)	0.10	–
911	520181.55	2217953.35	Метод спутниковых геодезических измерений (определений)	0.10	–
912	520154.58	2217913.00	Метод спутниковых геодезических измерений (определений)	0.10	–
913	520113.53	2217845.43	Метод спутниковых геодезических измерений (определений)	0.10	–
914	520065.11	2217760.11	Метод спутниковых геодезических измерений (определений)	0.10	–
915	520063.26	2217758.03	Метод спутниковых геодезических измерений (определений)	0.10	–
916	520060.73	2217757.11	Метод спутниковых геодезических измерений (определений)	0.10	–
917	520053.43	2217744.98	Метод спутниковых геодезических измерений (определений)	0.10	–
918	520043.55	2217728.77	Метод спутниковых	0.10	–

			геодезических измерений (определений)		
919	520017.43	2217684.15	Метод спутниковых геодезических измерений (определений)	0.10	–
920	520005.99	2217667.13	Метод спутниковых геодезических измерений (определений)	0.10	–
921	519994.05	2217647.43	Метод спутниковых геодезических измерений (определений)	0.10	–
922	519965.38	2217602.70	Метод спутниковых геодезических измерений (определений)	0.10	–
923	519957.48	2217589.62	Метод спутниковых геодезических измерений (определений)	0.10	–
924	519871.40	2217460.14	Метод спутниковых геодезических измерений (определений)	0.10	–
925	519759.15	2217282.03	Метод спутниковых геодезических измерений (определений)	0.10	–
926	519766.28	2217276.96	Метод спутниковых геодезических измерений (определений)	0.10	–
927	519752.63	2217257.48	Метод спутниковых геодезических измерений (определений)	0.10	–
928	519734.57	2217270.67	Метод спутниковых геодезических измерений (определений)	0.10	–
929	519747.79	2217290.09	Метод спутниковых геодезических измерений (определений)	0.10	–
930	519757.51	2217283.19	Метод спутниковых геодезических измерений (определений)	0.10	–
931	519869.72	2217461.23	Метод спутниковых геодезических измерений (определений)	0.10	–
932	519954.67	2217589.00	Метод спутниковых геодезических измерений (определений)	0.10	–
933	519929.05	2217604.93	Метод спутниковых геодезических измерений (определений)	0.10	–
934	519922.50	2217609.30	Метод спутниковых геодезических измерений (определений)	0.10	–
935	519905.13	2217620.40	Метод спутниковых геодезических	0.10	–

			измерений (определений)		
936	519898.49	2217624.57	Метод спутниковых геодезических измерений (определений)	0.10	–
937	519894.11	2217627.41	Метод спутниковых геодезических измерений (определений)	0.10	–
938	519889.09	2217630.05	Метод спутниковых геодезических измерений (определений)	0.10	–
939	519880.31	2217616.36	Метод спутниковых геодезических измерений (определений)	0.10	–
940	519866.84	2217595.17	Метод спутниковых геодезических измерений (определений)	0.10	–
941	519863.35	2217589.72	Метод спутниковых геодезических измерений (определений)	0.10	–
942	519859.55	2217583.50	Метод спутниковых геодезических измерений (определений)	0.10	–
943	519859.27	2217583.05	Метод спутниковых геодезических измерений (определений)	0.10	–
944	519858.41	2217582.19	Метод спутниковых геодезических измерений (определений)	0.10	–
945	519856.91	2217582.18	Метод спутниковых геодезических измерений (определений)	0.10	–
946	519856.09	2217582.72	Метод спутниковых геодезических измерений (определений)	0.10	–
947	519852.30	2217585.04	Метод спутниковых геодезических измерений (определений)	0.10	–
948	519852.00	2217585.30	Метод спутниковых геодезических измерений (определений)	0.10	–
949	519853.16	2217587.32	Метод спутниковых геодезических измерений (определений)	0.10	–
950	519857.16	2217585.10	Метод спутниковых геодезических измерений (определений)	0.10	–
951	519857.58	2217585.89	Метод спутниковых геодезических измерений (определений)	0.10	–
952	519877.78	2217617.98	Метод спутниковых геодезических измерений	0.10	–

			(определений)		
953	519887.18	2217632.75	Метод спутниковых геодезических измерений (определений)	0.10	–
954	519896.90	2217645.36	Метод спутниковых геодезических измерений (определений)	0.10	–
955	519912.83	2217668.38	Метод спутниковых геодезических измерений (определений)	0.10	–
956	519919.12	2217678.04	Метод спутниковых геодезических измерений (определений)	0.10	–
957	519918.64	2217678.38	Метод спутниковых геодезических измерений (определений)	0.10	–
958	519913.35	2217681.35	Метод спутниковых геодезических измерений (определений)	0.10	–
959	519905.22	2217686.05	Метод спутниковых геодезических измерений (определений)	0.10	–
960	519902.91	2217686.73	Метод спутниковых геодезических измерений (определений)	0.10	–
961	519900.72	2217687.97	Метод спутниковых геодезических измерений (определений)	0.10	–
962	519893.81	2217691.82	Метод спутниковых геодезических измерений (определений)	0.10	–
963	519889.73	2217693.94	Метод спутниковых геодезических измерений (определений)	0.10	–
964	519872.21	2217706.10	Метод спутниковых геодезических измерений (определений)	0.10	–
965	519863.17	2217711.63	Метод спутниковых геодезических измерений (определений)	0.10	–
966	519847.54	2217721.30	Метод спутниковых геодезических измерений (определений)	0.10	–
967	519823.78	2217737.29	Метод спутниковых геодезических измерений (определений)	0.10	–
968	519827.15	2217745.04	Метод спутниковых геодезических измерений (определений)	0.10	–
969	519828.27	2217748.10	Метод спутниковых геодезических измерений (определений)	0.10	–

970	519832.86	2217759.12	Метод спутниковых геодезических измерений (определений)	0.10	–
971	519835.86	2217766.40	Метод спутниковых геодезических измерений (определений)	0.10	–
972	519831.35	2217769.89	Метод спутниковых геодезических измерений (определений)	0.10	–
973	519812.76	2217783.94	Метод спутниковых геодезических измерений (определений)	0.10	–
974	519810.26	2217785.87	Метод спутниковых геодезических измерений (определений)	0.10	–
975	519801.49	2217793.73	Метод спутниковых геодезических измерений (определений)	0.10	–
976	519788.47	2217806.44	Метод спутниковых геодезических измерений (определений)	0.10	–
977	519777.51	2217788.90	Метод спутниковых геодезических измерений (определений)	0.10	–
978	519750.32	2217805.92	Метод спутниковых геодезических измерений (определений)	0.10	–
979	519750.94	2217806.91	Метод спутниковых геодезических измерений (определений)	0.10	–
980	519732.30	2217818.34	Метод спутниковых геодезических измерений (определений)	0.10	–
981	519724.69	2217818.89	Метод спутниковых геодезических измерений (определений)	0.10	–
982	519677.51	2217848.50	Метод спутниковых геодезических измерений (определений)	0.10	–
983	519671.51	2217839.56	Метод спутниковых геодезических измерений (определений)	0.10	–
984	519647.04	2217803.21	Метод спутниковых геодезических измерений (определений)	0.10	–
985	519632.00	2217780.53	Метод спутниковых геодезических измерений (определений)	0.10	–
986	519616.07	2217754.53	Метод спутниковых геодезических измерений (определений)	0.10	–
987	519601.41	2217732.12	Метод спутниковых	0.10	–

			геодезических измерений (определений)		
988	519589.62	2217713.85	Метод спутниковых геодезических измерений (определений)	0.10	–
989	519543.18	2217641.82	Метод спутниковых геодезических измерений (определений)	0.10	–
990	519541.74	2217641.18	Метод спутниковых геодезических измерений (определений)	0.10	–
991	519535.52	2217644.90	Метод спутниковых геодезических измерений (определений)	0.10	–
992	519510.37	2217606.42	Метод спутниковых геодезических измерений (определений)	0.10	–
993	519508.06	2217604.32	Метод спутниковых геодезических измерений (определений)	0.10	–
994	519488.22	2217595.35	Метод спутниковых геодезических измерений (определений)	0.10	–
995	519459.90	2217582.10	Метод спутниковых геодезических измерений (определений)	0.10	–
996	519459.83	2217581.61	Метод спутниковых геодезических измерений (определений)	0.10	–
997	519465.80	2217568.21	Метод спутниковых геодезических измерений (определений)	0.10	–
998	519478.79	2217538.49	Метод спутниковых геодезических измерений (определений)	0.10	–
999	519500.68	2217488.55	Метод спутниковых геодезических измерений (определений)	0.10	–
1000	519500.19	2217487.30	Метод спутниковых геодезических измерений (определений)	0.10	–
1001	519482.48	2217478.53	Метод спутниковых геодезических измерений (определений)	0.10	–
1002	519497.61	2217442.60	Метод спутниковых геодезических измерений (определений)	0.10	–
1003	519501.09	2217434.71	Метод спутниковых геодезических измерений (определений)	0.10	–
1004	519478.12	2217399.29	Метод спутниковых геодезических	0.10	–

			измерений (определений)		
1005	519455.32	2217388.82	Метод спутниковых геодезических измерений (определений)	0.10	–
1006	519422.79	2217374.70	Метод спутниковых геодезических измерений (определений)	0.10	–
1007	519375.71	2217355.00	Метод спутниковых геодезических измерений (определений)	0.10	–
1008	519314.50	2217329.34	Метод спутниковых геодезических измерений (определений)	0.10	–
1009	519268.25	2217309.46	Метод спутниковых геодезических измерений (определений)	0.10	–
1010	519243.40	2217299.09	Метод спутниковых геодезических измерений (определений)	0.10	–
1011	519185.12	2217276.81	Метод спутниковых геодезических измерений (определений)	0.10	–
1012	519126.74	2217254.70	Метод спутниковых геодезических измерений (определений)	0.10	–
1013	519115.03	2217244.44	Метод спутниковых геодезических измерений (определений)	0.10	–
1014	519065.16	2217201.86	Метод спутниковых геодезических измерений (определений)	0.10	–
1015	519054.22	2217188.82	Метод спутниковых геодезических измерений (определений)	0.10	–
1016	519018.93	2217139.76	Метод спутниковых геодезических измерений (определений)	0.10	–
1017	518996.33	2217108.72	Метод спутниковых геодезических измерений (определений)	0.10	–
1018	518975.82	2217080.19	Метод спутниковых геодезических измерений (определений)	0.10	–
1019	518951.73	2217046.33	Метод спутниковых геодезических измерений (определений)	0.10	–
1020	518931.97	2217019.33	Метод спутниковых геодезических измерений (определений)	0.10	–
1021	518915.16	2216994.50	Метод спутниковых геодезических измерений	0.10	–

			(определений)		
1022	518893.55	2216964.75	Метод спутниковых геодезических измерений (определений)	0.10	–
1023	518873.79	2216937.78	Метод спутниковых геодезических измерений (определений)	0.10	–
1024	518850.91	2216907.34	Метод спутниковых геодезических измерений (определений)	0.10	–
1025	518826.22	2216874.06	Метод спутниковых геодезических измерений (определений)	0.10	–
1026	518817.75	2216863.72	Метод спутниковых геодезических измерений (определений)	0.10	–
1027	518802.00	2216842.10	Метод спутниковых геодезических измерений (определений)	0.10	–
1028	518797.15	2216833.36	Метод спутниковых геодезических измерений (определений)	0.10	–
1029	518789.58	2216823.47	Метод спутниковых геодезических измерений (определений)	0.10	–
1030	518776.62	2216804.50	Метод спутниковых геодезических измерений (определений)	0.10	–
1031	518757.19	2216776.97	Метод спутниковых геодезических измерений (определений)	0.10	–
1032	518705.75	2216704.43	Метод спутниковых геодезических измерений (определений)	0.10	–
1033	518692.63	2216686.66	Метод спутниковых геодезических измерений (определений)	0.10	–
1034	518667.41	2216651.87	Метод спутниковых геодезических измерений (определений)	0.10	–
1035	518645.75	2216620.46	Метод спутниковых геодезических измерений (определений)	0.10	–
1036	518671.03	2216603.59	Метод спутниковых геодезических измерений (определений)	0.10	–
1037	518686.61	2216593.18	Метод спутниковых геодезических измерений (определений)	0.10	–
1038	518703.16	2216581.00	Метод спутниковых геодезических измерений (определений)	0.10	–

1039	518702.56	2216580.08	Метод спутниковых геодезических измерений (определений)	0.10	–
1040	518712.60	2216573.06	Метод спутниковых геодезических измерений (определений)	0.10	–
1041	518702.97	2216559.44	Метод спутниковых геодезических измерений (определений)	0.10	–
1042	518707.37	2216556.66	Метод спутниковых геодезических измерений (определений)	0.10	–
1043	518710.17	2216553.36	Метод спутниковых геодезических измерений (определений)	0.10	–
1044	518717.96	2216542.94	Метод спутниковых геодезических измерений (определений)	0.10	–
1045	518715.33	2216538.68	Метод спутниковых геодезических измерений (определений)	0.10	–
1046	518731.73	2216529.85	Метод спутниковых геодезических измерений (определений)	0.10	–
1047	518763.44	2216513.29	Метод спутниковых геодезических измерений (определений)	0.10	–
1048	518784.37	2216502.44	Метод спутниковых геодезических измерений (определений)	0.10	–
1049	518807.58	2216517.73	Метод спутниковых геодезических измерений (определений)	0.10	–
1050	518817.91	2216526.55	Метод спутниковых геодезических измерений (определений)	0.10	–
1051	518822.33	2216529.22	Метод спутниковых геодезических измерений (определений)	0.10	–
1052	518825.43	2216530.64	Метод спутниковых геодезических измерений (определений)	0.10	–
1053	518827.84	2216530.30	Метод спутниковых геодезических измерений (определений)	0.10	–
1054	518834.52	2216526.23	Метод спутниковых геодезических измерений (определений)	0.10	–
1055	518848.47	2216517.65	Метод спутниковых геодезических измерений (определений)	0.10	–
1056	518870.79	2216512.08	Метод спутниковых	0.10	–

			геодезических измерений (определений)		
1057	518917.04	2216500.28	Метод спутниковых геодезических измерений (определений)	0.10	–
1058	518920.81	2216490.55	Метод спутниковых геодезических измерений (определений)	0.10	–
1059	518921.90	2216489.62	Метод спутниковых геодезических измерений (определений)	0.10	–
1060	518974.36	2216489.11	Метод спутниковых геодезических измерений (определений)	0.10	–
1061	518996.76	2216489.36	Метод спутниковых геодезических измерений (определений)	0.10	–
1062	519033.43	2216489.50	Метод спутниковых геодезических измерений (определений)	0.10	–
1063	519038.88	2216497.60	Метод спутниковых геодезических измерений (определений)	0.10	–
1064	519068.11	2216540.00	Метод спутниковых геодезических измерений (определений)	0.10	–
1065	519078.41	2216554.44	Метод спутниковых геодезических измерений (определений)	0.10	–
1066	519068.16	2216562.10	Метод спутниковых геодезических измерений (определений)	0.10	–
1067	519047.30	2216577.28	Метод спутниковых геодезических измерений (определений)	0.10	–
1068	519026.79	2216592.06	Метод спутниковых геодезических измерений (определений)	0.10	–
1069	518996.75	2216615.67	Метод спутниковых геодезических измерений (определений)	0.10	–
1070	519542.59	2217283.65	Метод спутниковых геодезических измерений (определений)	0.10	–
1071	519558.07	2217302.63	Метод спутниковых геодезических измерений (определений)	0.10	–
1072	519525.45	2217380.40	Метод спутниковых геодезических измерений (определений)	0.10	–
1073	519394.48	2217326.03	Метод спутниковых геодезических	0.10	–

			измерений (определений)		
1074	519389.06	2217298.59	Метод спутниковых геодезических измерений (определений)	0.10	–
1075	519387.10	2217298.98	Метод спутниковых геодезических измерений (определений)	0.10	–
1076	519392.72	2217327.47	Метод спутниковых геодезических измерений (определений)	0.10	–
1077	519526.52	2217383.02	Метод спутниковых геодезических измерений (определений)	0.10	–
1078	519560.38	2217302.31	Метод спутниковых геодезических измерений (определений)	0.10	–
1079	519544.14	2217282.38	Метод спутниковых геодезических измерений (определений)	0.10	–
1080	518999.59	2216615.98	Метод спутниковых геодезических измерений (определений)	0.10	–
1081	519027.99	2216593.65	Метод спутниковых геодезических измерений (определений)	0.10	–
1082	519048.47	2216578.90	Метод спутниковых геодезических измерений (определений)	0.10	–
1083	519069.36	2216563.71	Метод спутниковых геодезических измерений (определений)	0.10	–
1084	519081.17	2216554.87	Метод спутниковых геодезических измерений (определений)	0.10	–
1085	519069.75	2216538.85	Метод спутниковых геодезических измерений (определений)	0.10	–
1086	519040.53	2216496.47	Метод спутниковых геодезических измерений (определений)	0.10	–
1087	519034.50	2216487.50	Метод спутниковых геодезических измерений (определений)	0.10	–
1088	518996.77	2216487.36	Метод спутниковых геодезических измерений (определений)	0.10	–
1089	518974.36	2216487.11	Метод спутниковых геодезических измерений (определений)	0.10	–
1090	518921.16	2216487.63	Метод спутниковых геодезических измерений	0.10	–

			(определений)		
1091	518919.13	2216489.35	Метод спутниковых геодезических измерений (определений)	0.10	–
1092	518915.54	2216498.61	Метод спутниковых геодезических измерений (определений)	0.10	–
1093	518897.70	2216503.32	Метод спутниковых геодезических измерений (определений)	0.10	–
1094	518902.36	2216489.36	Метод спутниковых геодезических измерений (определений)	0.10	–
1095	518873.31	2216458.97	Метод спутниковых геодезических измерений (определений)	0.10	–
1096	518861.99	2216448.28	Метод спутниковых геодезических измерений (определений)	0.10	–
1097	518856.94	2216449.57	Метод спутниковых геодезических измерений (определений)	0.10	–
1098	518852.11	2216449.92	Метод спутниковых геодезических измерений (определений)	0.10	–
1099	518849.69	2216449.21	Метод спутниковых геодезических измерений (определений)	0.10	–
1100	518846.93	2216446.88	Метод спутниковых геодезических измерений (определений)	0.10	–
1101	518839.16	2216437.39	Метод спутниковых геодезических измерений (определений)	0.10	–
1102	518829.54	2216425.83	Метод спутниковых геодезических измерений (определений)	0.10	–
1103	518838.02	2216419.22	Метод спутниковых геодезических измерений (определений)	0.10	–
1104	518825.14	2216404.67	Метод спутниковых геодезических измерений (определений)	0.10	–
1105	518801.39	2216376.54	Метод спутниковых геодезических измерений (определений)	0.10	–
1106	518785.68	2216356.07	Метод спутниковых геодезических измерений (определений)	0.10	–
1107	518780.16	2216348.07	Метод спутниковых геодезических измерений (определений)	0.10	–

1108	518776.09	2216340.97	Метод спутниковых геодезических измерений (определений)	0.10	–
1109	518776.97	2216342.04	Метод спутниковых геодезических измерений (определений)	0.10	–
1110	518800.80	2216322.94	Метод спутниковых геодезических измерений (определений)	0.10	–
1111	518784.21	2216302.77	Метод спутниковых геодезических измерений (определений)	0.10	–
1112	518762.75	2216320.06	Метод спутниковых геодезических измерений (определений)	0.10	–
1113	518748.25	2216301.15	Метод спутниковых геодезических измерений (определений)	0.10	–
1114	518748.21	2216299.98	Метод спутниковых геодезических измерений (определений)	0.10	–
1115	518748.70	2216299.11	Метод спутниковых геодезических измерений (определений)	0.10	–
1116	518795.15	2216265.18	Метод спутниковых геодезических измерений (определений)	0.10	–
1117	518821.16	2216246.81	Метод спутниковых геодезических измерений (определений)	0.10	–
1118	518828.86	2216240.56	Метод спутниковых геодезических измерений (определений)	0.10	–
1119	518829.12	2216240.52	Метод спутниковых геодезических измерений (определений)	0.10	–
1120	518832.36	2216243.85	Метод спутниковых геодезических измерений (определений)	0.10	–
1121	518840.83	2216238.07	Метод спутниковых геодезических измерений (определений)	0.10	–
1122	518841.03	2216238.11	Метод спутниковых геодезических измерений (определений)	0.10	–
1123	518865.59	2216271.30	Метод спутниковых геодезических измерений (определений)	0.10	–
1124	518874.13	2216282.95	Метод спутниковых геодезических измерений (определений)	0.10	–
1125	518876.08	2216285.94	Метод спутниковых	0.10	–

			геодезических измерений (определений)		
1126	518879.13	2216286.80	Метод спутниковых геодезических измерений (определений)	0.10	–
1127	518894.82	2216274.57	Метод спутниковых геодезических измерений (определений)	0.10	–
1128	518905.81	2216265.31	Метод спутниковых геодезических измерений (определений)	0.10	–
1129	518910.41	2216260.87	Метод спутниковых геодезических измерений (определений)	0.10	–
1130	518910.46	2216252.35	Метод спутниковых геодезических измерений (определений)	0.10	–
1131	518919.85	2216245.32	Метод спутниковых геодезических измерений (определений)	0.10	–
1132	518925.12	2216252.58	Метод спутниковых геодезических измерений (определений)	0.10	–
1133	518947.07	2216236.73	Метод спутниковых геодезических измерений (определений)	0.10	–
1134	518931.84	2216215.76	Метод спутниковых геодезических измерений (определений)	0.10	–
1135	518915.83	2216227.32	Метод спутниковых геодезических измерений (определений)	0.10	–
1136	518911.95	2216226.62	Метод спутниковых геодезических измерений (определений)	0.10	–
1137	518888.68	2216222.84	Метод спутниковых геодезических измерений (определений)	0.10	–
1138	518873.46	2216201.27	Метод спутниковых геодезических измерений (определений)	0.10	–
1139	518863.27	2216187.75	Метод спутниковых геодезических измерений (определений)	0.10	–
1140	518847.77	2216166.10	Метод спутниковых геодезических измерений (определений)	0.10	–
1141	518872.73	2216143.02	Метод спутниковых геодезических измерений (определений)	0.10	–
1142	518852.49	2216113.88	Метод спутниковых геодезических	0.10	–

			измерений (определений)		
1143	518857.40	2216110.35	Метод спутниковых геодезических измерений (определений)	0.10	–
1144	518841.65	2216088.38	Метод спутниковых геодезических измерений (определений)	0.10	–
1145	518820.54	2216103.56	Метод спутниковых геодезических измерений (определений)	0.10	–
1146	518836.29	2216125.52	Метод спутниковых геодезических измерений (определений)	0.10	–
1147	518850.86	2216115.05	Метод спутниковых геодезических измерений (определений)	0.10	–
1148	518870.10	2216142.73	Метод спутниковых геодезических измерений (определений)	0.10	–
1149	518845.12	2216165.83	Метод спутниковых геодезических измерений (определений)	0.10	–
1150	518861.66	2216188.94	Метод спутниковых геодезических измерений (определений)	0.10	–
1151	518871.84	2216202.45	Метод спутниковых геодезических измерений (определений)	0.10	–
1152	518887.53	2216224.68	Метод спутниковых геодезических измерений (определений)	0.10	–
1153	518911.61	2216228.59	Метод спутниковых геодезических измерений (определений)	0.10	–
1154	518913.59	2216228.95	Метод спутниковых геодезических измерений (определений)	0.10	–
1155	518909.90	2216231.61	Метод спутниковых геодезических измерений (определений)	0.10	–
1156	518918.67	2216243.70	Метод спутниковых геодезических измерений (определений)	0.10	–
1157	518908.47	2216251.34	Метод спутниковых геодезических измерений (определений)	0.10	–
1158	518908.41	2216260.02	Метод спутниковых геодезических измерений (определений)	0.10	–
1159	518904.47	2216263.82	Метод спутниковых геодезических измерений	0.10	–

			(определений)		
1160	518893.56	2216273.02	Метод спутниковых геодезических измерений (определений)	0.10	–
1161	518878.70	2216284.60	Метод спутниковых геодезических измерений (определений)	0.10	–
1162	518877.34	2216284.22	Метод спутниковых геодезических измерений (определений)	0.10	–
1163	518875.78	2216281.81	Метод спутниковых геодезических измерений (определений)	0.10	–
1164	518867.22	2216270.13	Метод спутниковых геодезических измерений (определений)	0.10	–
1165	518842.18	2216236.31	Метод спутниковых геодезических измерений (определений)	0.10	–
1166	518840.41	2216235.94	Метод спутниковых геодезических измерений (определений)	0.10	–
1167	518832.62	2216241.25	Метод спутниковых геодезических измерений (определений)	0.10	–
1168	518829.84	2216238.41	Метод спутниковых геодезических измерений (определений)	0.10	–
1169	518828.04	2216238.65	Метод спутниковых геодезических измерений (определений)	0.10	–
1170	518819.95	2216245.21	Метод спутниковых геодезических измерений (определений)	0.10	–
1171	518793.98	2216263.55	Метод спутниковых геодезических измерений (определений)	0.10	–
1172	518747.15	2216297.79	Метод спутниковых геодезических измерений (определений)	0.10	–
1173	518746.19	2216299.48	Метод спутниковых геодезических измерений (определений)	0.10	–
1174	518746.27	2216301.87	Метод спутниковых геодезических измерений (определений)	0.10	–
1175	518761.19	2216321.31	Метод спутниковых геодезических измерений (определений)	0.10	–
1176	518760.48	2216321.88	Метод спутниковых геодезических измерений (определений)	0.10	–

1177	518768.54	2216331.73	Метод спутниковых геодезических измерений (определений)	0.10	–
1178	518768.44	2216332.25	Метод спутниковых геодезических измерений (определений)	0.10	–
1179	518772.97	2216341.65	Метод спутниковых геодезических измерений (определений)	0.10	–
1180	518779.78	2216352.58	Метод спутниковых геодезических измерений (определений)	0.10	–
1181	518793.04	2216370.33	Метод спутниковых геодезических измерений (определений)	0.10	–
1182	518793.16	2216370.79	Метод спутниковых геодезических измерений (определений)	0.10	–
1183	518792.09	2216371.92	Метод спутниковых геодезических измерений (определений)	0.10	–
1184	518782.65	2216379.08	Метод спутниковых геодезических измерений (определений)	0.10	–
1185	518771.12	2216388.55	Метод спутниковых геодезических измерений (определений)	0.10	–
1186	518768.02	2216394.32	Метод спутниковых геодезических измерений (определений)	0.10	–
1187	518762.27	2216386.18	Метод спутниковых геодезических измерений (определений)	0.10	–
1188	518741.90	2216400.93	Метод спутниковых геодезических измерений (определений)	0.10	–
1189	518759.33	2216425.62	Метод спутниковых геодезических измерений (определений)	0.10	–
1190	518779.70	2216410.87	Метод спутниковых геодезических измерений (определений)	0.10	–
1191	518769.31	2216396.15	Метод спутниковых геодезических измерений (определений)	0.10	–
1192	518772.70	2216389.84	Метод спутниковых геодезических измерений (определений)	0.10	–
1193	518783.89	2216380.65	Метод спутниковых геодезических измерений (определений)	0.10	–
1194	518793.43	2216373.41	Метод спутниковых	0.10	–

			геодезических измерений (определений)		
1195	518795.10	2216371.63	Метод спутниковых геодезических измерений (определений)	0.10	–
1196	518799.83	2216377.79	Метод спутниковых геодезических измерений (определений)	0.10	–
1197	518823.63	2216405.98	Метод спутниковых геодезических измерений (определений)	0.10	–
1198	518835.11	2216418.95	Метод спутниковых геодезических измерений (определений)	0.10	–
1199	518826.68	2216425.52	Метод спутниковых геодезических измерений (определений)	0.10	–
1200	518837.61	2216438.66	Метод спутниковых геодезических измерений (определений)	0.10	–
1201	518845.50	2216448.29	Метод спутниковых геодезических измерений (определений)	0.10	–
1202	518848.72	2216451.00	Метод спутниковых геодезических измерений (определений)	0.10	–
1203	518851.89	2216451.94	Метод спутниковых геодезических измерений (определений)	0.10	–
1204	518857.26	2216451.55	Метод спутниковых геодезических измерений (определений)	0.10	–
1205	518861.42	2216450.49	Метод спутниковых геодезических измерений (определений)	0.10	–
1206	518871.90	2216460.38	Метод спутниковых геодезических измерений (определений)	0.10	–
1207	518900.08	2216489.87	Метод спутниковых геодезических измерений (определений)	0.10	–
1208	518895.60	2216503.28	Метод спутниковых геодезических измерений (определений)	0.10	–
1209	518870.16	2216509.58	Метод спутниковых геодезических измерений (определений)	0.10	–
1210	518847.58	2216515.47	Метод спутниковых геодезических измерений (определений)	0.10	–
1211	518833.29	2216524.26	Метод спутниковых геодезических	0.10	–

			измерений (определений)		
1212	518827.06	2216528.10	Метод спутниковых геодезических измерений (определений)	0.10	–
1213	518825.76	2216528.23	Метод спутниковых геодезических измерений (определений)	0.10	–
1214	518823.37	2216527.15	Метод спутниковых геодезических измерений (определений)	0.10	–
1215	518819.21	2216524.60	Метод спутниковых геодезических измерений (определений)	0.10	–
1216	518808.88	2216515.85	Метод спутниковых геодезических измерений (определений)	0.10	–
1217	518784.44	2216499.53	Метод спутниковых геодезических измерений (определений)	0.10	–
1218	518762.23	2216511.27	Метод спутниковых геодезических измерений (определений)	0.10	–
1219	518730.72	2216527.97	Метод спутниковых геодезических измерений (определений)	0.10	–
1220	518712.32	2216537.87	Метод спутниковых геодезических измерений (определений)	0.10	–
1221	518715.39	2216542.81	Метод спутниковых геодезических измерений (определений)	0.10	–
1222	518708.47	2216552.03	Метод спутниковых геодезических измерений (определений)	0.10	–
1223	518705.96	2216555.04	Метод спутниковых геодезических измерений (определений)	0.10	–
1224	518701.73	2216557.70	Метод спутниковых геодезических измерений (определений)	0.10	–
1225	518695.38	2216548.72	Метод спутниковых геодезических измерений (определений)	0.10	–
1	518674.80	2216563.11	Метод спутниковых геодезических измерений (определений)	0.10	–
–	–	–	–	–	–
1226	519615.05	2217796.02	Метод спутниковых геодезических измерений (определений)	0.10	–
1227	519618.96	2217793.56	Метод спутниковых геодезических	0.10	–

			измерений (определений)		
1228	519615.44	2217787.99	Метод спутниковых геодезических измерений (определений)	0.10	–
1229	519620.66	2217784.73	Метод спутниковых геодезических измерений (определений)	0.10	–
1230	519621.00	2217784.77	Метод спутниковых геодезических измерений (определений)	0.10	–
1231	519621.23	2217784.95	Метод спутниковых геодезических измерений (определений)	0.10	–
1232	519628.02	2217794.48	Метод спутниковых геодезических измерений (определений)	0.10	–
1233	519636.81	2217808.26	Метод спутниковых геодезических измерений (определений)	0.10	–
1234	519660.47	2217845.67	Метод спутниковых геодезических измерений (определений)	0.10	–
1235	519664.82	2217852.75	Метод спутниковых геодезических измерений (определений)	0.10	–
1236	519656.39	2217857.75	Метод спутниковых геодезических измерений (определений)	0.10	–
1237	519642.64	2217835.69	Метод спутниковых геодезических измерений (определений)	0.10	–
1238	519628.66	2217814.88	Метод спутниковых геодезических измерений (определений)	0.10	–
1239	519616.03	2217797.15	Метод спутниковых геодезических измерений (определений)	0.10	–
1226	519615.05	2217796.02	Метод спутниковых геодезических измерений (определений)	0.10	–
–	–	–	–	–	–
1240	519767.02	2217832.47	Метод спутниковых геодезических измерений (определений)	0.10	–
1241	519744.29	2217846.88	Метод спутниковых геодезических измерений (определений)	0.10	–
1242	519762.07	2217877.20	Метод спутниковых геодезических измерений (определений)	0.10	–
1243	519776.21	2217904.21	Метод спутниковых геодезических	0.10	–

			измерений (определений)		
1244	519785.56	2217918.83	Метод спутниковых геодезических измерений (определений)	0.10	–
1245	519793.36	2217929.38	Метод спутниковых геодезических измерений (определений)	0.10	–
1246	519807.49	2217942.69	Метод спутниковых геодезических измерений (определений)	0.10	–
1247	519814.94	2217951.94	Метод спутниковых геодезических измерений (определений)	0.10	–
1248	519809.22	2217955.63	Метод спутниковых геодезических измерений (определений)	0.10	–
1249	519800.67	2217961.28	Метод спутниковых геодезических измерений (определений)	0.10	–
1250	519782.00	2217972.85	Метод спутниковых геодезических измерений (определений)	0.10	–
1251	519772.49	2217977.82	Метод спутниковых геодезических измерений (определений)	0.10	–
1252	519764.85	2217982.02	Метод спутниковых геодезических измерений (определений)	0.10	–
1253	519746.63	2217992.73	Метод спутниковых геодезических измерений (определений)	0.10	–
1254	519732.54	2218001.68	Метод спутниковых геодезических измерений (определений)	0.10	–
1255	519725.13	2217989.39	Метод спутниковых геодезических измерений (определений)	0.10	–
1256	519723.26	2217988.51	Метод спутниковых геодезических измерений (определений)	0.10	–
1257	519719.34	2217988.80	Метод спутниковых геодезических измерений (определений)	0.10	–
1258	519719.50	2217990.79	Метод спутниковых геодезических измерений (определений)	0.10	–
1259	519720.16	2217990.74	Метод спутниковых геодезических измерений (определений)	0.10	–
1260	519720.59	2217992.33	Метод спутниковых геодезических измерений	0.10	–

			(определений)		
1261	519723.47	2217991.57	Метод спутниковых геодезических измерений (определений)	0.10	–
1262	519723.79	2217991.74	Метод спутниковых геодезических измерений (определений)	0.10	–
1263	519731.79	2218005.14	Метод спутниковых геодезических измерений (определений)	0.10	–
1264	519748.21	2217994.90	Метод спутниковых геодезических измерений (определений)	0.10	–
1265	519766.56	2217984.23	Метод спутниковых геодезических измерений (определений)	0.10	–
1266	519773.87	2217980.09	Метод спутниковых геодезических измерений (определений)	0.10	–
1267	519781.06	2217976.25	Метод спутниковых геодезических измерений (определений)	0.10	–
1268	519783.80	2217974.95	Метод спутниковых геодезических измерений (определений)	0.10	–
1269	519802.04	2217963.23	Метод спутниковых геодезических измерений (определений)	0.10	–
1270	519810.59	2217957.78	Метод спутниковых геодезических измерений (определений)	0.10	–
1271	519816.69	2217953.48	Метод спутниковых геодезических измерений (определений)	0.10	–
1272	519820.77	2217951.15	Метод спутниковых геодезических измерений (определений)	0.10	–
1273	519830.48	2217945.30	Метод спутниковых геодезических измерений (определений)	0.10	–
1274	519835.88	2217941.92	Метод спутниковых геодезических измерений (определений)	0.10	–
1275	519849.41	2217933.47	Метод спутниковых геодезических измерений (определений)	0.10	–
1276	519855.13	2217930.33	Метод спутниковых геодезических измерений (определений)	0.10	–
1277	519859.20	2217927.99	Метод спутниковых геодезических измерений (определений)	0.10	–

1278	519873.63	2217924.00	Метод спутниковых геодезических измерений (определений)	0.10	–
1279	519879.12	2217924.96	Метод спутниковых геодезических измерений (определений)	0.10	–
1280	519883.69	2217925.75	Метод спутниковых геодезических измерений (определений)	0.10	–
1281	519890.45	2217929.66	Метод спутниковых геодезических измерений (определений)	0.10	–
1282	519896.27	2217937.35	Метод спутниковых геодезических измерений (определений)	0.10	–
1283	519904.41	2217949.75	Метод спутниковых геодезических измерений (определений)	0.10	–
1284	519904.41	2217950.34	Метод спутниковых геодезических измерений (определений)	0.10	–
1285	519904.14	2217951.94	Метод спутниковых геодезических измерений (определений)	0.10	–
1286	519905.55	2217953.52	Метод спутниковых геодезических измерений (определений)	0.10	–
1287	519907.05	2217953.94	Метод спутниковых геодезических измерений (определений)	0.10	–
1288	519907.44	2217953.94	Метод спутниковых геодезических измерений (определений)	0.10	–
1289	519921.70	2217976.58	Метод спутниковых геодезических измерений (определений)	0.10	–
1290	519935.36	2217997.97	Метод спутниковых геодезических измерений (определений)	0.10	–
1291	519936.09	2217998.22	Метод спутниковых геодезических измерений (определений)	0.10	–
1292	519935.89	2217998.68	Метод спутниковых геодезических измерений (определений)	0.10	–
1293	519943.96	2218013.73	Метод спутниковых геодезических измерений (определений)	0.10	–
1294	519952.41	2218024.74	Метод спутниковых геодезических измерений (определений)	0.10	–
1295	519952.83	2218025.09	Метод спутниковых	0.10	–

			геодезических измерений (определений)		
1296	519948.87	2218027.58	Метод спутниковых геодезических измерений (определений)	0.10	–
1297	519964.94	2218052.79	Метод спутниковых геодезических измерений (определений)	0.10	–
1298	519979.31	2218043.69	Метод спутниковых геодезических измерений (определений)	0.10	–
1299	519986.09	2218053.97	Метод спутниковых геодезических измерений (определений)	0.10	–
1300	519995.83	2218070.20	Метод спутниковых геодезических измерений (определений)	0.10	–
1301	519979.20	2218080.84	Метод спутниковых геодезических измерений (определений)	0.10	–
1302	519965.65	2218089.35	Метод спутниковых геодезических измерений (определений)	0.10	–
1303	519950.89	2218098.25	Метод спутниковых геодезических измерений (определений)	0.10	–
1304	519925.28	2218114.25	Метод спутниковых геодезических измерений (определений)	0.10	–
1305	519873.94	2218147.11	Метод спутниковых геодезических измерений (определений)	0.10	–
1306	519873.06	2218145.76	Метод спутниковых геодезических измерений (определений)	0.10	–
1307	519851.54	2218159.61	Метод спутниковых геодезических измерений (определений)	0.10	–
1308	519852.69	2218161.38	Метод спутниковых геодезических измерений (определений)	0.10	–
1309	519807.74	2218190.36	Метод спутниковых геодезических измерений (определений)	0.10	–
1310	519753.63	2218223.68	Метод спутниковых геодезических измерений (определений)	0.10	–
1311	519746.34	2218228.18	Метод спутниковых геодезических измерений (определений)	0.10	–
1312	519729.09	2218242.81	Метод спутниковых геодезических	0.10	–

			измерений (определений)		
1313	519723.71	2218247.12	Метод спутниковых геодезических измерений (определений)	0.10	–
1314	519720.34	2218241.37	Метод спутниковых геодезических измерений (определений)	0.10	–
1315	519700.45	2218209.23	Метод спутниковых геодезических измерений (определений)	0.10	–
1316	519690.87	2218193.20	Метод спутниковых геодезических измерений (определений)	0.10	–
1317	519682.96	2218181.17	Метод спутниковых геодезических измерений (определений)	0.10	–
1318	519662.78	2218149.45	Метод спутниковых геодезических измерений (определений)	0.10	–
1319	519646.76	2218122.96	Метод спутниковых геодезических измерений (определений)	0.10	–
1320	519629.63	2218094.34	Метод спутниковых геодезических измерений (определений)	0.10	–
1321	519613.29	2218068.82	Метод спутниковых геодезических измерений (определений)	0.10	–
1322	519594.08	2218038.30	Метод спутниковых геодезических измерений (определений)	0.10	–
1323	519574.28	2218007.07	Метод спутниковых геодезических измерений (определений)	0.10	–
1324	519560.51	2217985.20	Метод спутниковых геодезических измерений (определений)	0.10	–
1325	519536.91	2217947.15	Метод спутниковых геодезических измерений (определений)	0.10	–
1326	519545.00	2217941.71	Метод спутниковых геодезических измерений (определений)	0.10	–
1327	519541.55	2217936.22	Метод спутниковых геодезических измерений (определений)	0.10	–
1328	519578.54	2217913.28	Метод спутниковых геодезических измерений (определений)	0.10	–
1329	519602.05	2217898.42	Метод спутниковых геодезических измерений	0.10	–

			(определений)		
1330	519614.22	2217890.29	Метод спутниковых геодезических измерений (определений)	0.10	–
1331	519624.15	2217883.56	Метод спутниковых геодезических измерений (определений)	0.10	–
1332	519658.82	2217861.65	Метод спутниковых геодезических измерений (определений)	0.10	–
1333	519657.50	2217859.54	Метод спутниковых геодезических измерений (определений)	0.10	–
1334	519665.39	2217854.85	Метод спутниковых геодезических измерений (определений)	0.10	–
1335	519665.66	2217854.98	Метод спутниковых геодезических измерений (определений)	0.10	–
1336	519672.40	2217865.47	Метод спутниковых геодезических измерений (определений)	0.10	–
1337	519674.13	2217867.28	Метод спутниковых геодезических измерений (определений)	0.10	–
1338	519676.66	2217868.46	Метод спутниковых геодезических измерений (определений)	0.10	–
1339	519678.82	2217867.98	Метод спутниковых геодезических измерений (определений)	0.10	–
1340	519697.56	2217855.57	Метод спутниковых геодезических измерений (определений)	0.10	–
1341	519727.03	2217836.70	Метод спутниковых геодезических измерений (определений)	0.10	–
1342	519728.52	2217835.79	Метод спутниковых геодезических измерений (определений)	0.10	–
1343	519729.32	2217835.92	Метод спутниковых геодезических измерений (определений)	0.10	–
1344	519730.03	2217836.30	Метод спутниковых геодезических измерений (определений)	0.10	–
1345	519733.25	2217840.22	Метод спутниковых геодезических измерений (определений)	0.10	–
1346	519736.22	2217842.21	Метод спутниковых геодезических измерений (определений)	0.10	–

1347	519738.28	2217842.83	Метод спутниковых геодезических измерений (определений)	0.10	–
1348	519741.53	2217842.44	Метод спутниковых геодезических измерений (определений)	0.10	–
1349	519747.40	2217839.71	Метод спутниковых геодезических измерений (определений)	0.10	–
1350	519765.21	2217829.60	Метод спутниковых геодезических измерений (определений)	0.10	–
1240	519767.02	2217832.47	Метод спутниковых геодезических измерений (определений)	0.10	–
–	–	–	–	–	–
1351	519565.98	2217918.72	Метод спутниковых геодезических измерений (определений)	0.10	–
1352	519622.02	2217880.31	Метод спутниковых геодезических измерений (определений)	0.10	–
1353	519629.07	2217876.47	Метод спутниковых геодезических измерений (определений)	0.10	–
1354	519655.78	2217860.56	Метод спутниковых геодезических измерений (определений)	0.10	–
1355	519656.07	2217861.02	Метод спутниковых геодезических измерений (определений)	0.10	–
1356	519623.05	2217881.88	Метод спутниковых геодезических измерений (определений)	0.10	–
1357	519613.09	2217888.63	Метод спутниковых геодезических измерений (определений)	0.10	–
1358	519600.96	2217896.74	Метод спутниковых геодезических измерений (определений)	0.10	–
1351	519565.98	2217918.72	Метод спутниковых геодезических измерений (определений)	0.10	–
–	–	–	–	–	–
1359	519535.85	2217945.45	Метод спутниковых геодезических измерений (определений)	0.10	–
1360	519533.75	2217942.05	Метод спутниковых геодезических измерений (определений)	0.10	–
1361	519532.62	2217940.58	Метод спутниковых геодезических измерений	0.10	–

			(определений)		
1362	519539.24	2217936.28	Метод спутниковых геодезических измерений (определений)	0.10	–
1363	519542.28	2217941.13	Метод спутниковых геодезических измерений (определений)	0.10	–
1359	519535.85	2217945.45	Метод спутниковых геодезических измерений (определений)	0.10	–
–	–	–	–	–	–
1364	519981.24	2218042.47	Метод спутниковых геодезических измерений (определений)	0.10	–
1365	519986.25	2218039.29	Метод спутниковых геодезических измерений (определений)	0.10	–
1366	519970.19	2218014.17	Метод спутниковых геодезических измерений (определений)	0.10	–
1367	519954.62	2218023.97	Метод спутниковых геодезических измерений (определений)	0.10	–
1368	519953.86	2218023.34	Метод спутниковых геодезических измерений (определений)	0.10	–
1369	519945.65	2218012.64	Метод спутниковых геодезических измерений (определений)	0.10	–
1370	519938.11	2217998.59	Метод спутниковых геодезических измерений (определений)	0.10	–
1371	519938.36	2217998.03	Метод спутниковых геодезических измерений (определений)	0.10	–
1372	519938.05	2217996.77	Метод спутниковых геодезических измерений (определений)	0.10	–
1373	519936.66	2217996.30	Метод спутниковых геодезических измерений (определений)	0.10	–
1374	519923.39	2217975.50	Метод спутниковых геодезических измерений (определений)	0.10	–
1375	519908.55	2217951.95	Метод спутниковых геодезических измерений (определений)	0.10	–
1376	519907.33	2217951.94	Метод спутниковых геодезических измерений (определений)	0.10	–
1377	519906.65	2217951.75	Метод спутниковых геодезических измерений	0.10	–

			(определений)		
1378	519906.27	2217951.33	Метод спутниковых геодезических измерений (определений)	0.10	–
1379	519906.41	2217950.52	Метод спутниковых геодезических измерений (определений)	0.10	–
1380	519906.42	2217949.12	Метод спутниковых геодезических измерений (определений)	0.10	–
1381	519897.91	2217936.20	Метод спутниковых геодезических измерений (определений)	0.10	–
1382	519891.80	2217928.13	Метод спутниковых геодезических измерений (определений)	0.10	–
1383	519884.38	2217923.85	Метод спутниковых геодезических измерений (определений)	0.10	–
1384	519879.46	2217922.98	Метод спутниковых геодезических измерений (определений)	0.10	–
1385	519873.53	2217921.95	Метод спутниковых геодезических измерений (определений)	0.10	–
1386	519858.42	2217926.13	Метод спутниковых геодезических измерений (определений)	0.10	–
1387	519854.15	2217928.59	Метод спутниковых геодезических измерений (определений)	0.10	–
1388	519848.40	2217931.75	Метод спутниковых геодезических измерений (определений)	0.10	–
1389	519834.82	2217940.22	Метод спутниковых геодезических измерений (определений)	0.10	–
1390	519829.43	2217943.60	Метод спутниковых геодезических измерений (определений)	0.10	–
1391	519819.76	2217949.42	Метод спутниковых геодезических измерений (определений)	0.10	–
1392	519816.82	2217951.10	Метод спутниковых геодезических измерений (определений)	0.10	–
1393	519808.96	2217941.33	Метод спутниковых геодезических измерений (определений)	0.10	–
1394	519794.86	2217928.05	Метод спутниковых геодезических измерений (определений)	0.10	–

1395	519787.21	2217917.70	Метод спутниковых геодезических измерений (определений)	0.10	–
1396	519777.94	2217903.21	Метод спутниковых геодезических измерений (определений)	0.10	–
1397	519763.82	2217876.23	Метод спутниковых геодезических измерений (определений)	0.10	–
1398	519746.99	2217847.53	Метод спутниковых геодезических измерений (определений)	0.10	–
1399	519768.67	2217833.78	Метод спутниковых геодезических измерений (определений)	0.10	–
1400	519778.71	2217827.02	Метод спутниковых геодезических измерений (определений)	0.10	–
1401	519778.65	2217826.79	Метод спутниковых геодезических измерений (определений)	0.10	–
1402	519794.84	2217816.62	Метод спутниковых геодезических измерений (определений)	0.10	–
1403	519789.56	2217808.17	Метод спутниковых геодезических измерений (определений)	0.10	–
1404	519802.86	2217795.20	Метод спутниковых геодезических измерений (определений)	0.10	–
1405	519811.54	2217787.40	Метод спутниковых геодезических измерений (определений)	0.10	–
1406	519813.97	2217785.53	Метод спутниковых геодезических измерений (определений)	0.10	–
1407	519832.57	2217771.48	Метод спутниковых геодезических измерений (определений)	0.10	–
1408	519837.72	2217767.48	Метод спутниковых геодезических измерений (определений)	0.10	–
1409	519837.95	2217766.23	Метод спутниковых геодезических измерений (определений)	0.10	–
1410	519834.71	2217758.35	Метод спутниковых геодезических измерений (определений)	0.10	–
1411	519830.13	2217747.37	Метод спутниковых геодезических измерений (определений)	0.10	–
1412	519829.01	2217744.30	Метод спутниковых	0.10	–

			геодезических измерений (определений)		
1413	519826.28	2217738.02	Метод спутниковых геодезических измерений (определений)	0.10	–
1414	519848.63	2217722.98	Метод спутниковых геодезических измерений (определений)	0.10	–
1415	519864.21	2217713.34	Метод спутниковых геодезических измерений (определений)	0.10	–
1416	519873.31	2217707.77	Метод спутниковых геодезических измерений (определений)	0.10	–
1417	519890.76	2217695.65	Метод спутниковых геодезических измерений (определений)	0.10	–
1418	519894.76	2217693.58	Метод спутниковых геодезических измерений (определений)	0.10	–
1419	519901.70	2217689.72	Метод спутниковых геодезических измерений (определений)	0.10	–
1420	519903.71	2217688.58	Метод спутниковых геодезических измерений (определений)	0.10	–
1421	519906.02	2217687.90	Метод спутниковых геодезических измерений (определений)	0.10	–
1422	519914.34	2217683.09	Метод спутниковых геодезических измерений (определений)	0.10	–
1423	519920.05	2217679.88	Метод спутниковых геодезических измерений (определений)	0.10	–
1424	519921.22	2217678.88	Метод спутниковых геодезических измерений (определений)	0.10	–
1425	519921.05	2217677.22	Метод спутниковых геодезических измерений (определений)	0.10	–
1426	519914.49	2217667.27	Метод спутниковых геодезических измерений (определений)	0.10	–
1427	519898.51	2217644.18	Метод спутниковых геодезических измерений (определений)	0.10	–
1428	519889.66	2217632.71	Метод спутниковых геодезических измерений (определений)	0.10	–
1429	519899.49	2217626.77	Метод спутниковых геодезических	0.10	–

			измерений (определений)		
1430	519906.24	2217622.61	Метод спутниковых геодезических измерений (определений)	0.10	–
1431	519923.48	2217611.54	Метод спутниковых геодезических измерений (определений)	0.10	–
1432	519930.13	2217607.11	Метод спутниковых геодезических измерений (определений)	0.10	–
1433	519955.87	2217591.42	Метод спутниковых геодезических измерений (определений)	0.10	–
1434	519963.69	2217603.77	Метод спутниковых геодезических измерений (определений)	0.10	–
1435	519992.34	2217648.48	Метод спутниковых геодезических измерений (определений)	0.10	–
1436	520004.30	2217668.21	Метод спутниковых геодезических измерений (определений)	0.10	–
1437	520015.74	2217685.22	Метод спутниковых геодезических измерений (определений)	0.10	–
1438	520041.83	2217729.80	Метод спутниковых геодезических измерений (определений)	0.10	–
1439	520051.72	2217746.03	Метод спутниковых геодезических измерений (определений)	0.10	–
1440	520059.88	2217759.56	Метод спутниковых геодезических измерений (определений)	0.10	–
1441	520060.54	2217759.16	Метод спутниковых геодезических измерений (определений)	0.10	–
1442	520062.10	2217759.73	Метод спутниковых геодезических измерений (определений)	0.10	–
1443	520063.48	2217761.28	Метод спутниковых геодезических измерений (определений)	0.10	–
1444	520111.81	2217846.44	Метод спутниковых геодезических измерений (определений)	0.10	–
1445	520152.89	2217914.08	Метод спутниковых геодезических измерений (определений)	0.10	–
1446	520178.74	2217952.74	Метод спутниковых геодезических измерений	0.10	–

			(определений)		
1447	520164.30	2217961.71	Метод спутниковых геодезических измерений (определений)	0.10	–
1448	520102.82	2218002.86	Метод спутниковых геодезических измерений (определений)	0.10	–
1449	520068.54	2218023.15	Метод спутниковых геодезических измерений (определений)	0.10	–
1450	520029.59	2218049.67	Метод спутниковых геодезических измерений (определений)	0.10	–
1451	520014.85	2218058.66	Метод спутниковых геодезических измерений (определений)	0.10	–
1452	519997.87	2218068.94	Метод спутниковых геодезических измерений (определений)	0.10	–
1453	519987.98	2218052.67	Метод спутниковых геодезических измерений (определений)	0.10	–
1364	519981.24	2218042.47	Метод спутниковых геодезических измерений (определений)	0.10	–
–	–	–	–	–	–
1454	519646.52	2218430.40	Метод спутниковых геодезических измерений (определений)	0.10	–
1455	519644.88	2218429.25	Метод спутниковых геодезических измерений (определений)	0.10	–
1456	519661.27	2218387.07	Метод спутниковых геодезических измерений (определений)	0.10	–
1457	519681.42	2218338.18	Метод спутниковых геодезических измерений (определений)	0.10	–
1458	519715.75	2218256.18	Метод спутниковых геодезических измерений (определений)	0.10	–
1459	519718.12	2218254.16	Метод спутниковых геодезических измерений (определений)	0.10	–
1460	519723.08	2218250.19	Метод спутниковых геодезических измерений (определений)	0.10	–
1461	519731.72	2218264.92	Метод спутниковых геодезических измерений (определений)	0.10	–
1462	519723.77	2218270.94	Метод спутниковых геодезических измерений	0.10	–

			(определений)		
1463	519706.16	2218294.24	Метод спутниковых геодезических измерений (определений)	0.10	–
1464	519704.89	2218298.29	Метод спутниковых геодезических измерений (определений)	0.10	–
1465	519695.03	2218324.70	Метод спутниковых геодезических измерений (определений)	0.10	–
1466	519672.02	2218387.45	Метод спутниковых геодезических измерений (определений)	0.10	–
1467	519664.55	2218406.94	Метод спутниковых геодезических измерений (определений)	0.10	–
1468	519662.41	2218409.66	Метод спутниковых геодезических измерений (определений)	0.10	–
1469	519659.21	2218417.35	Метод спутниковых геодезических измерений (определений)	0.10	–
1470	519655.08	2218421.72	Метод спутниковых геодезических измерений (определений)	0.10	–
1471	519651.61	2218430.09	Метод спутниковых геодезических измерений (определений)	0.10	–
1454	519646.52	2218430.40	Метод спутниковых геодезических измерений (определений)	0.10	–

3. Сведения о характерных точках части (частей) границы объекта

Обозначение характерных точек части границы	Координаты, м		Метод определения координат характерной точки	Средняя квадратическая погрешность положения характерной точки (M_t), м	Описание обозначения точки на местности (при наличии)
	X	Y			
1	2	3	4	5	6
–	–	–	–	–	–

Схема расположения границ публичного сервитута для эксплуатации объекта электросетевого хозяйства

«Электросетевой комплекс Подстанция 35/6кВ «Судозаводская» (КЛ 6 кВ: Фидер Волгодонский I, Фидер Волгодонский II, Фидер Январский, Фидер Водники, Фидер Ушакова, Фидер Курья-2, Фидер Курья-1; ТП-1681, ТП-1558, РП-48, КТП-1632, ТП-1689, ТП-1503, ТП-1517, КТП-1544, ТП-1687, ТП-1601, ТП-1693, ТП-1677, ТП-1881, ТП-1616, КТП-1502, ТП-1634, ТП-1723, ТП-1648, ТП-1724)»

(наименование объекта)

План границ объекта

Обзорная схема границ объекта

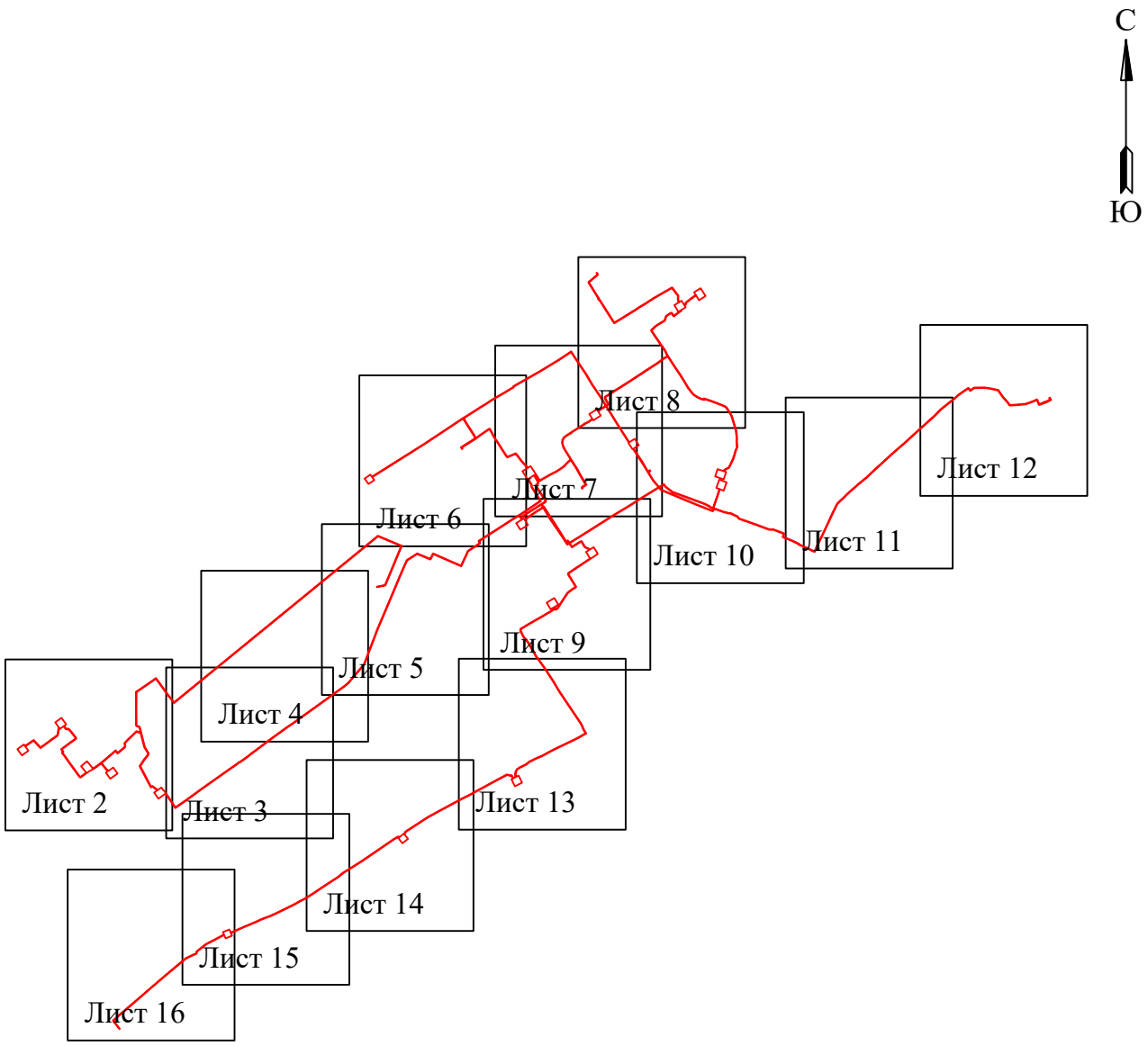

Условные обозначения:

- граница устанавливаемого публичного сервитута

Схема расположения границ публичного сервитута

для эксплуатации объекта электросетевого хозяйства

«Электросетевой комплекс Подстанция 35/6кВ «Судозаводская» (КЛ 6 кВ: Фидер Волгодонский I, Фидер Волгодонский II, Фидер Январский, Фидер Водники, Фидер Ушакова, Фидер Курья-2, Фидер Курья-1; ТП-1681, ТП-1558, РП-48, КТП-1632, ТП-1689, ТП-1503, ТП-1517, КТП-1544, ТП-1687, ТП-1601, ТП-1693, ТП-1677, ТП-1881, ТП-1616, КТП-1502, ТП-1634, ТП-1723, ТП-1648, ТП-1724)»

(наименование объекта)

План границ объекта

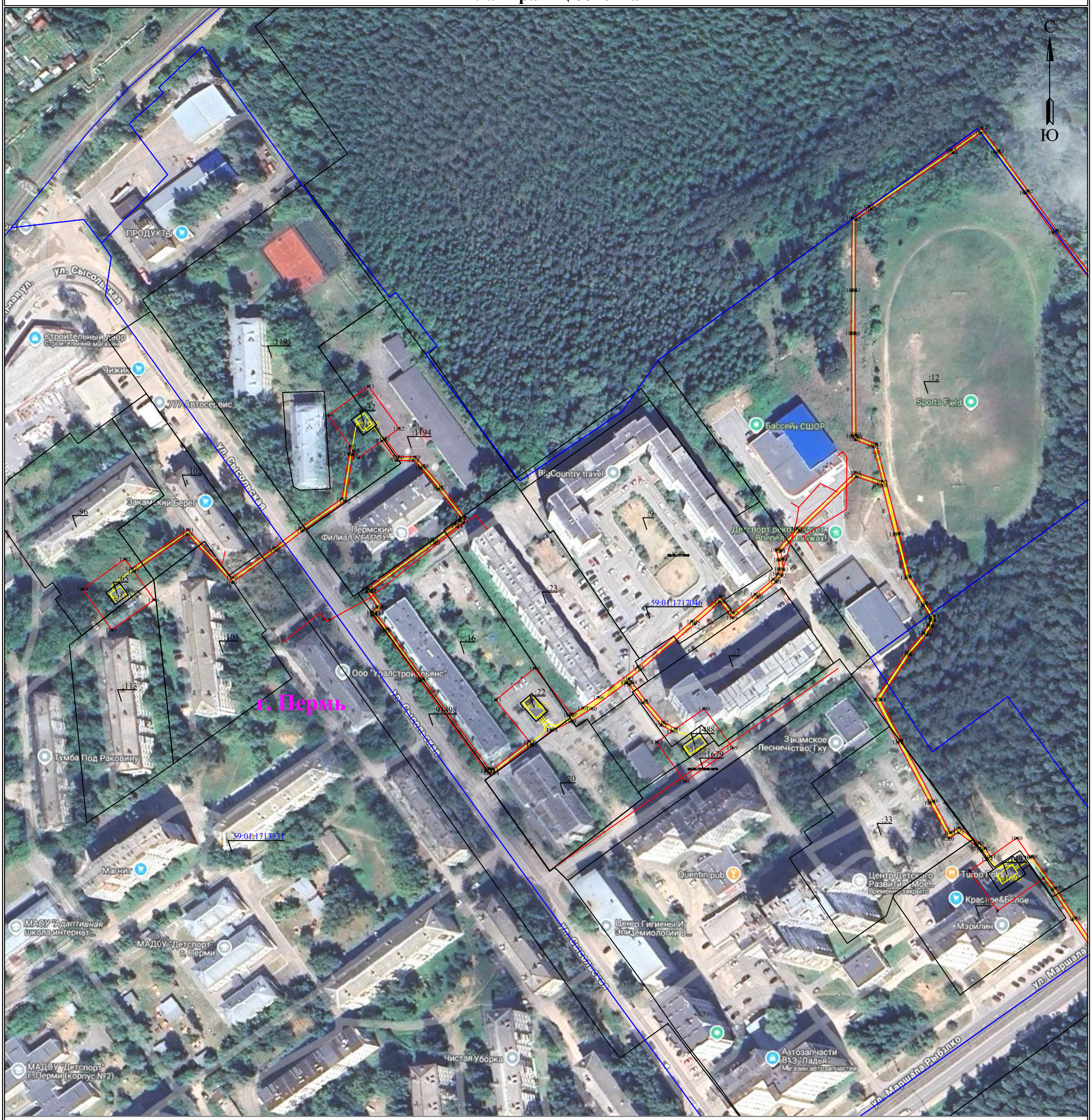

Масштаб 1:2000

Используемые условные знаки и обозначения:

- ● 1 - обозначение характерной точки границы устанавливаемого публичного сервитута
- - границы земельных участков, попадающих в зону публичного сервитута
- - граница кадастрового квартала
- 59:01:2010331 - номер кадастрового квартала
- :123 - кадастровый номер земельного участка
- г. Пермь - наименование населенного пункта
- - ось линии, контур объекта
- - граница устанавливаемого публичного сервитута

Схема расположения границ публичного сервитута

для эксплуатации объекта электросетевого хозяйства

«Электросетевой комплекс Подстанция 35/6кВ «Судозаводская» (КЛ 6 кВ: Фидер Волгодонский I, Фидер Волгодонский II, Фидер Январский, Фидер Водники, Фидер Ушакова, Фидер Курья-2, Фидер Курья-1; ТП-1681, ТП-1558, РП-48, КТП-1632, ТП-1689, ТП-1503, ТП-1517, КТП-1544, ТП-1687, ТП-1601, ТП-1693, ТП-1677, ТП-1881, ТП-1616, КТП-1502, ТП-1634, ТП-1723, ТП-1648, ТП-1724)»

(наименование объекта)

План границ объекта

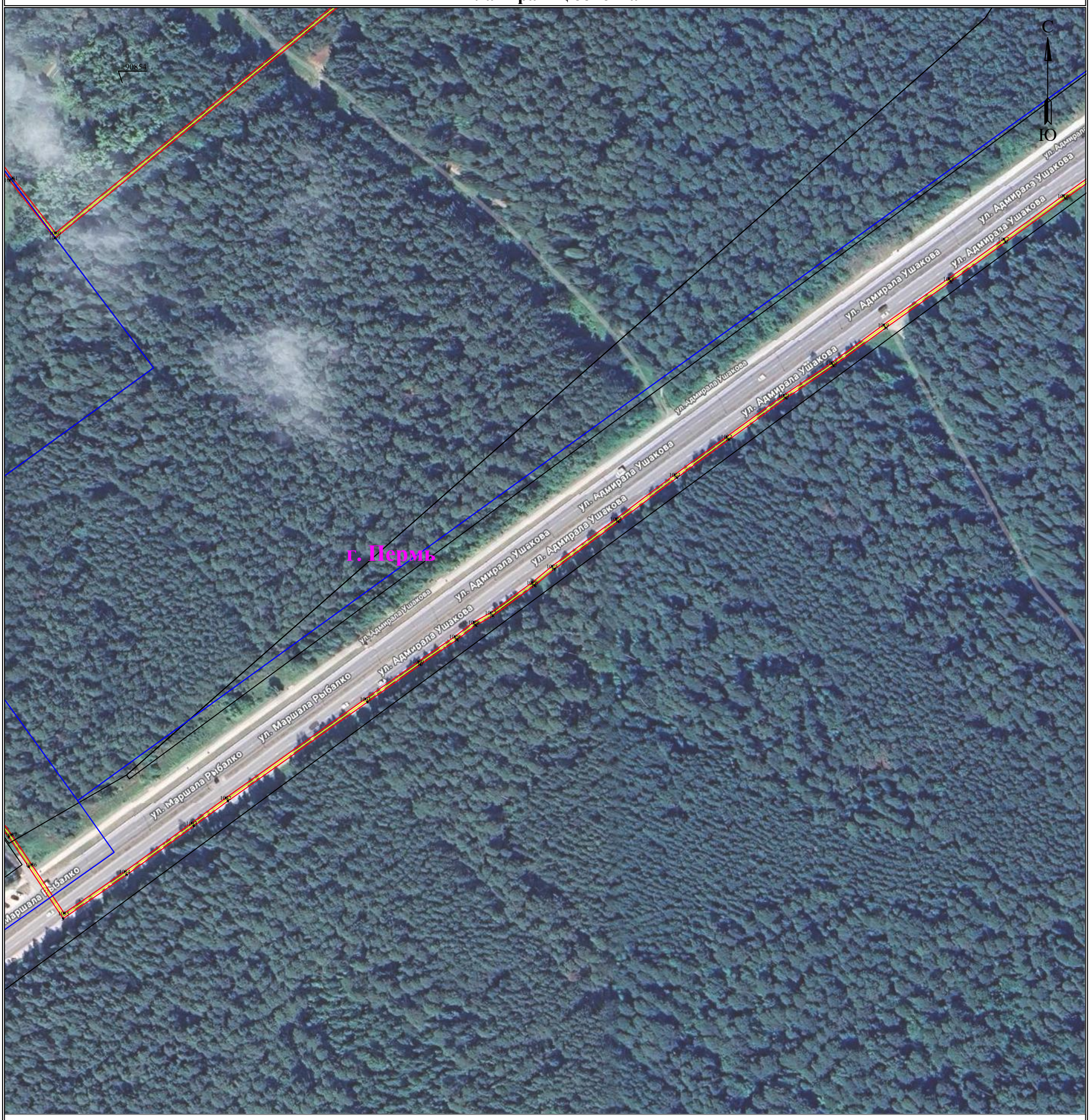

Масштаб 1:2000

Лист 3 из 16

Используемые условные знаки и обозначения:

- ● 1 - обозначение характерной точки границы устанавливаемого публичного сервитута
- - границы земельных участков, попадающих в зону публичного сервитута
- - граница кадастрового квартала
- 59:01:2010331 - номер кадастрового квартала
- :123 - кадастровый номер земельного участка
- г. Пермь - наименование населенного пункта
- - ось линии, контур объекта
- - граница устанавливаемого публичного сервитута

Схема расположения границ публичного сервитута
для эксплуатации объекта электросетевого хозяйства

«Электросетевой комплекс Подстанция 35/6кВ «Судозаводская» (КЛ 6 кВ: Фидер Волгодонский I, Фидер Волгодонский II, Фидер Январский, Фидер Водники, Фидер Ушакова, Фидер Курья-2, Фидер Курья-1; ТП-1681, ТП-1558, РП-48, КТП-1632, ТП-1689, ТП-1503, ТП-1517, КТП-1544, ТП-1687, ТП-1601, ТП-1693, ТП-1677, ТП-1881, ТП-1616, КТП-1502, ТП-1634, ТП-1723, ТП-1648, ТП-1724)»

(наименование объекта)

План границ объекта

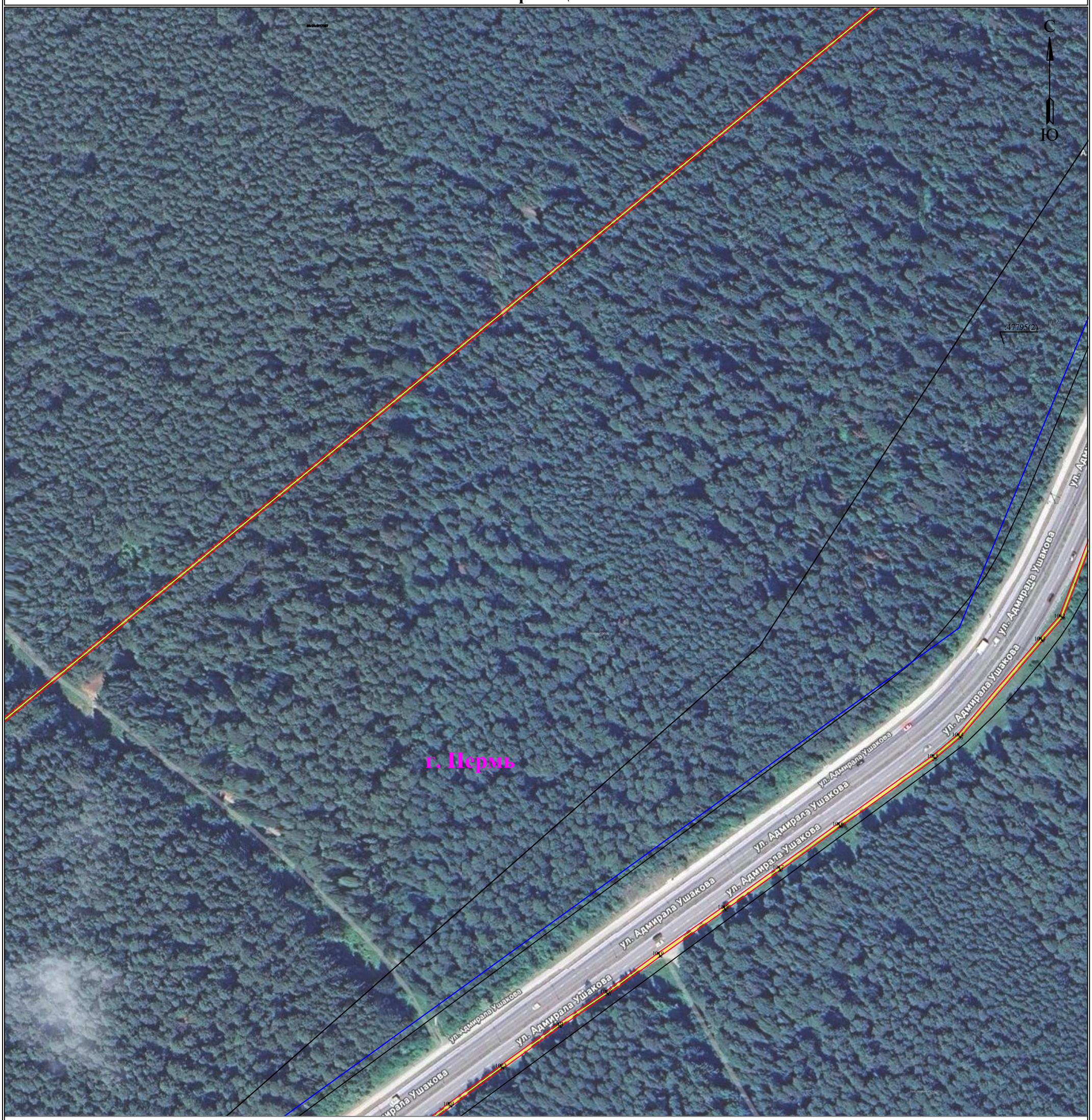

Масштаб 1:2000

Используемые условные знаки и обозначения:

- ● 1 - обозначение характерной точки границы устанавливаемого публичного сервитута
- - границы земельных участков, попадающих в зону публичного сервитута
- - граница кадастрового квартала
- 59:01:2010331 - номер кадастрового квартала
- :123 - кадастровый номер земельного участка
- г. Пермь - наименование населенного пункта
- - ось линии, контур объекта
- - граница устанавливаемого публичного сервитута

Схема расположения границ публичного сервитута

для эксплуатации объекта электросетевого хозяйства

«Электросетевой комплекс Подстанция 35/6кВ «Судозаводская» (КЛ 6 кВ: Фидер Волгодонский I, Фидер Волгодонский II, Фидер Январский, Фидер Водники, Фидер Ушакова, Фидер Курья-2, Фидер Курья-1; ТП-1681, ТП-1558, РП-48, КТП-1632, ТП-1689, ТП-1503, ТП-1517, КТП-1544, ТП-1687, ТП-1601, ТП-1693, ТП-1677, ТП-1881, ТП-1616, КТП-1502, ТП-1634, ТП-1723, ТП-1648, ТП-1724)»

(наименование объекта)

План границ объекта

Масштаб 1:2000

Используемые условные знаки и обозначения:

- ● 1 - обозначение характерной точки границы устанавливаемого публичного сервитута
- - границы земельных участков, попадающих в зону публичного сервитута
- - граница кадастрового квартала
- 59:01:2010331 - номер кадастрового квартала
- :123 - кадастровый номер земельного участка
- г. Пермь - наименование населенного пункта
- - ось линии, контур объекта
- - граница устанавливаемого публичного сервитута

Схема расположения границ публичного сервитута
для эксплуатации объекта электросетевого хозяйства

«Электросетевой комплекс Подстанция 35/6кВ «Судозаводская» (КЛ 6 кВ: Фидер Волгодонский I, Фидер Волгодонский II, Фидер Январский, Фидер Водники, Фидер Ушакова, Фидер Курья-2, Фидер Курья-1; ТП-1681, ТП-1558, РП-48, КТП-1632, ТП-1689, ТП-1503, ТП-1517, КТП-1544, ТП-1687, ТП-1601, ТП-1693, ТП-1677, ТП-1881, ТП-1616, КТП-1502, ТП-1634, ТП-1723, ТП-1648, ТП-1724)»

(наименование объекта)

План границ объекта

Масштаб 1:2000

Используемые условные знаки и обозначения:

- ● 1 - обозначение характерной точки границы устанавливаемого публичного сервитута
- ——— - границы земельных участков, попадающих в зону публичного сервитута
- ——— - граница кадастрового квартала
- 59:01:2010331 - номер кадастрового квартала
- :123 - кадастровый номер земельного участка
- г. Пермь - наименование населенного пункта
- ——— - ось линии, контур объекта
- ——— - граница устанавливаемого публичного сервитута

Схема расположения границ публичного сервитута
для эксплуатации объекта электросетевого хозяйства

«Электросетевой комплекс Подстанция 35/6кВ «Судозаводская» (КЛ 6 кВ: Фидер Волгодонский I, Фидер Волгодонский II, Фидер Январский, Фидер Водники, Фидер Ушакова, Фидер Курья-2, Фидер Курья-1; ТП-1681, ТП-1558, РП-48, КТП-1632, ТП-1689, ТП-1503, ТП-1517, КТП-1544, ТП-1687, ТП-1601, ТП-1693, ТП-1677, ТП-1881, ТП-1616, КТП-1502, ТП-1634, ТП-1723, ТП-1648, ТП-1724)»

(наименование объекта)

План границ объекта

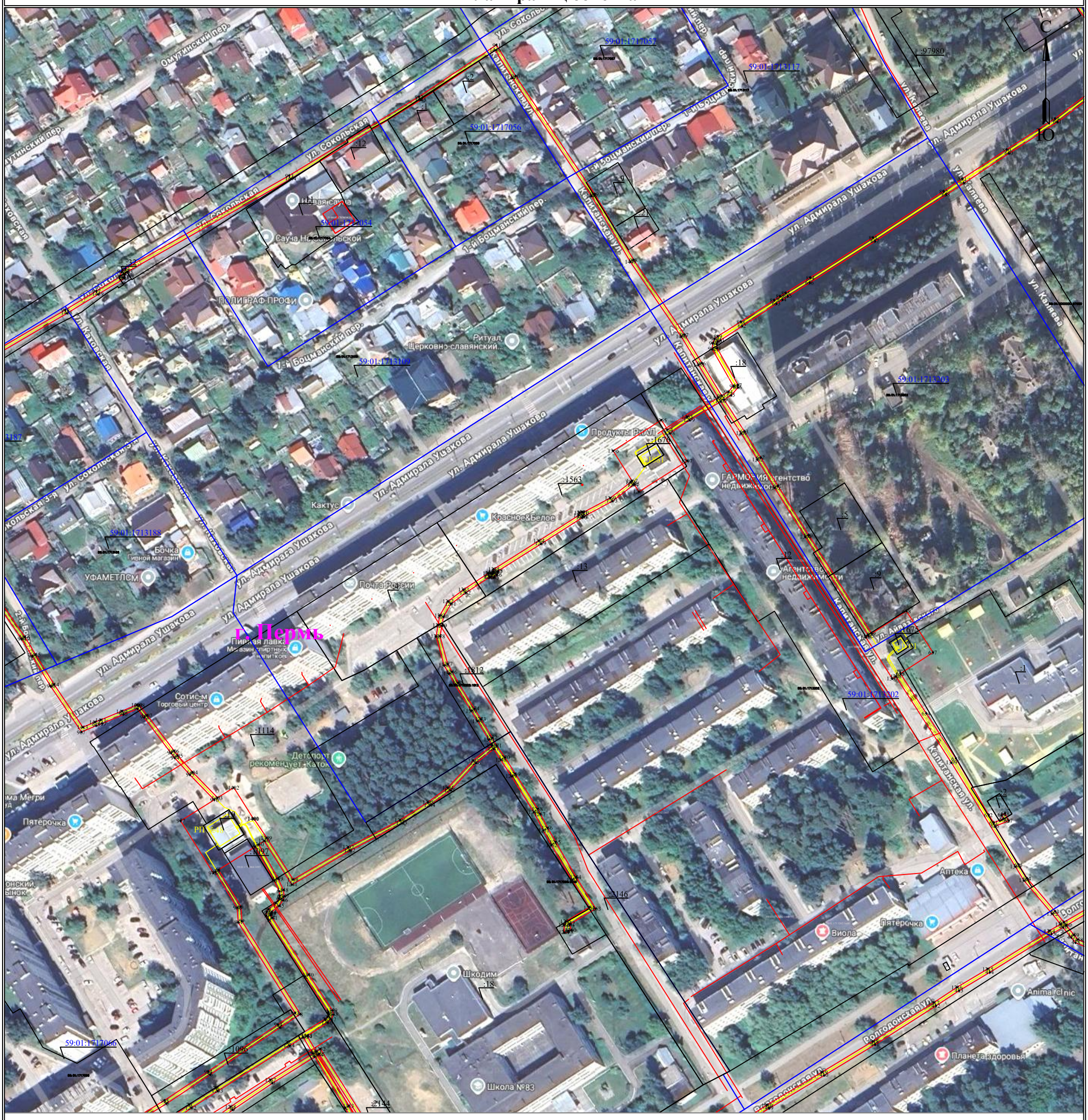

Масштаб 1:2000

Лист 7 из 16

Используемые условные знаки и обозначения:

- ● 1 - обозначение характерной точки границы устанавливаемого публичного сервитута
- ——— - границы земельных участков, попадающих в зону публичного сервитута
- ——— - граница кадастрового квартала
- 59:01:2010331 - номер кадастрового квартала
- :123 - кадастровый номер земельного участка
- г. Пермь - наименование населенного пункта
- ——— - ось линии, контур объекта
- ——— - граница устанавливаемого публичного сервитута

Схема расположения границ публичного сервитута
для эксплуатации объекта электросетевого хозяйства

«Электросетевой комплекс Подстанция 35/6кВ «Судозаводская» (КЛ 6 кВ: Фидер Волгодонский I, Фидер Волгодонский II, Фидер Январский, Фидер Водники, Фидер Ушакова, Фидер Курья-2, Фидер Курья-1; ТП-1681, ТП-1558, РП-48, КТП-1632, ТП-1689, ТП-1503, ТП-1517, КТП-1544, ТП-1687, ТП-1601, ТП-1693, ТП-1677, ТП-1881, ТП-1616, КТП-1502, ТП-1634, ТП-1723, ТП-1648, ТП-1724)»

(наименование объекта)

План границ объекта

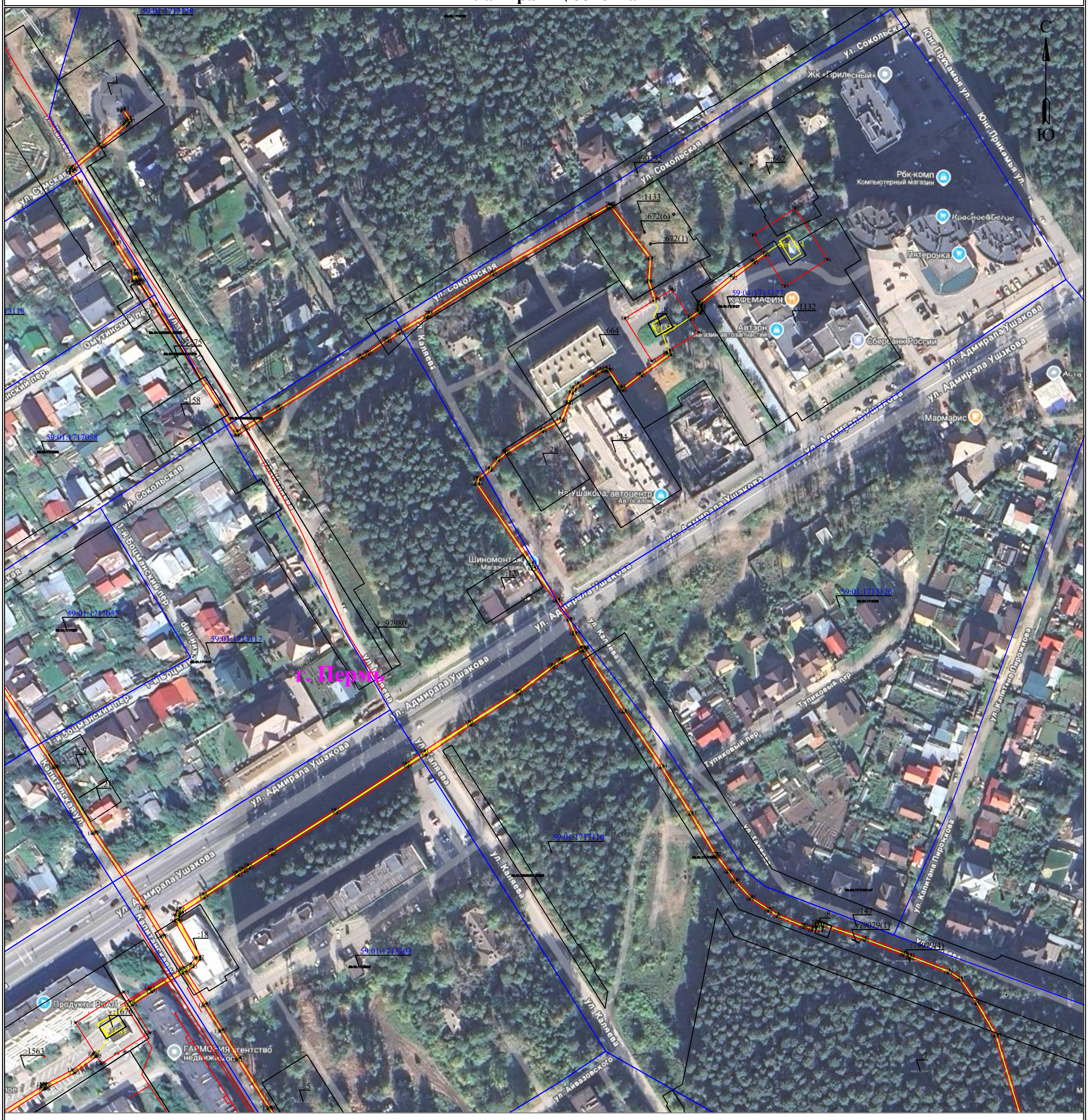

Масштаб 1:2000

Лист 8 из 16

Используемые условные знаки и обозначения:

- ● 1 - обозначение характерной точки границы устанавливаемого публичного сервитута
- - границы земельных участков, попадающих в зону публичного сервитута
- - граница кадастрового квартала
- 59:01:2010331 - номер кадастрового квартала
- :123 - кадастровый номер земельного участка
- г. Пермь - наименование населенного пункта
- - ось линии, контур объекта
- - граница устанавливаемого публичного сервитута

Схема расположения границ публичного сервитута
для эксплуатации объекта электросетевого хозяйства

«Электросетевой комплекс Подстанция 35/6кВ «Судозаводская» (КЛ 6 кВ: Фидер Волгодонский I, Фидер Волгодонский II, Фидер Январский, Фидер Водники, Фидер Ушакова, Фидер Курья-2, Фидер Курья-1; ТП-1681, ТП-1558, РП-48, КТП-1632, ТП-1689, ТП-1503, ТП-1517, КТП-1544, ТП-1687, ТП-1601, ТП-1693, ТП-1677, ТП-1881, ТП-1616, КТП-1502, ТП-1634, ТП-1723, ТП-1648, ТП-1724)»

(наименование объекта)

План границ объекта

Масштаб 1:2000

Используемые условные знаки и обозначения:

- ● 1 — обозначение характерной точки границы устанавливаемого публичного сервитута
- границы земельных участков, попадающих в зону публичного сервитута
- граница кадастрового квартала
- 59:01:2010331 — номер кадастрового квартала
- :123 — кадастровый номер земельного участка
- г. Пермь — наименование населенного пункта
- ось линии, контур объекта
- граница устанавливаемого публичного сервитута

Схема расположения границ публичного сервитута
для эксплуатации объекта электросетевого хозяйства

«Электросетевой комплекс Подстанция 35/6кВ «Судозаводская» (КЛ 6 кВ: Фидер Волгодонский I, Фидер Волгодонский II, Фидер Январский, Фидер Водники, Фидер Ушакова, Фидер Курья-2, Фидер Курья-1; ТП-1681, ТП-1558, РП-48, КТП-1632, ТП-1689, ТП-1503, ТП-1517, КТП-1544, ТП-1687, ТП-1601, ТП-1693, ТП-1677, ТП-1881, ТП-1616, КТП-1502, ТП-1634, ТП-1723, ТП-1648, ТП-1724)»

(наименование объекта)

План границ объекта

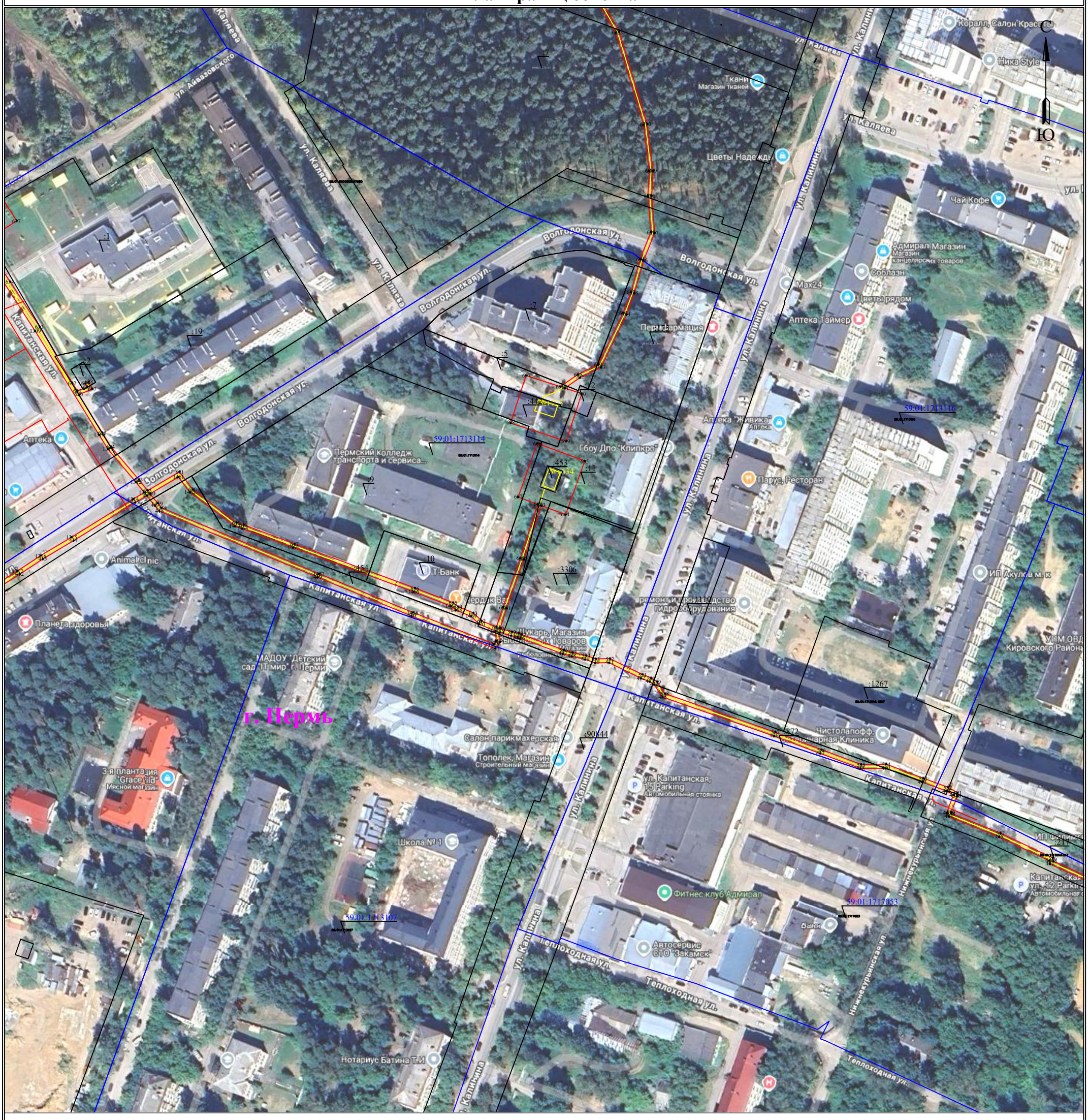

Масштаб 1:2000

Лист 10 из 16

Используемые условные знаки и обозначения:

- ● 1 - обозначение характерной точки границы устанавливаемого публичного сервитута
- ——— - границы земельных участков, попадающих в зону публичного сервитута
- ——— - граница кадастрового квартала
- 59:01:2010331 - номер кадастрового квартала
- :123 - кадастровый номер земельного участка
- г. Пермь - наименование населенного пункта
- ——— - ось линии, контур объекта
- ——— - граница устанавливаемого публичного сервитута

Схема расположения границ публичного сервитута
для эксплуатации объекта электросетевого хозяйства

«Электросетевой комплекс Подстанция 35/6кВ «Судозаводская» (КЛ 6 кВ: Фидер Волгодонский I, Фидер Волгодонский II, Фидер Январский, Фидер Водники, Фидер Ушакова, Фидер Курья-2, Фидер Курья-1; ТП-1681, ТП-1558, РП-48, КТП-1632, ТП-1689, ТП-1503, ТП-1517, КТП-1544, ТП-1687, ТП-1601, ТП-1693, ТП-1677, ТП-1881, ТП-1616, КТП-1502, ТП-1634, ТП-1723, ТП-1648, ТП-1724)»

(наименование объекта)

План границ объекта

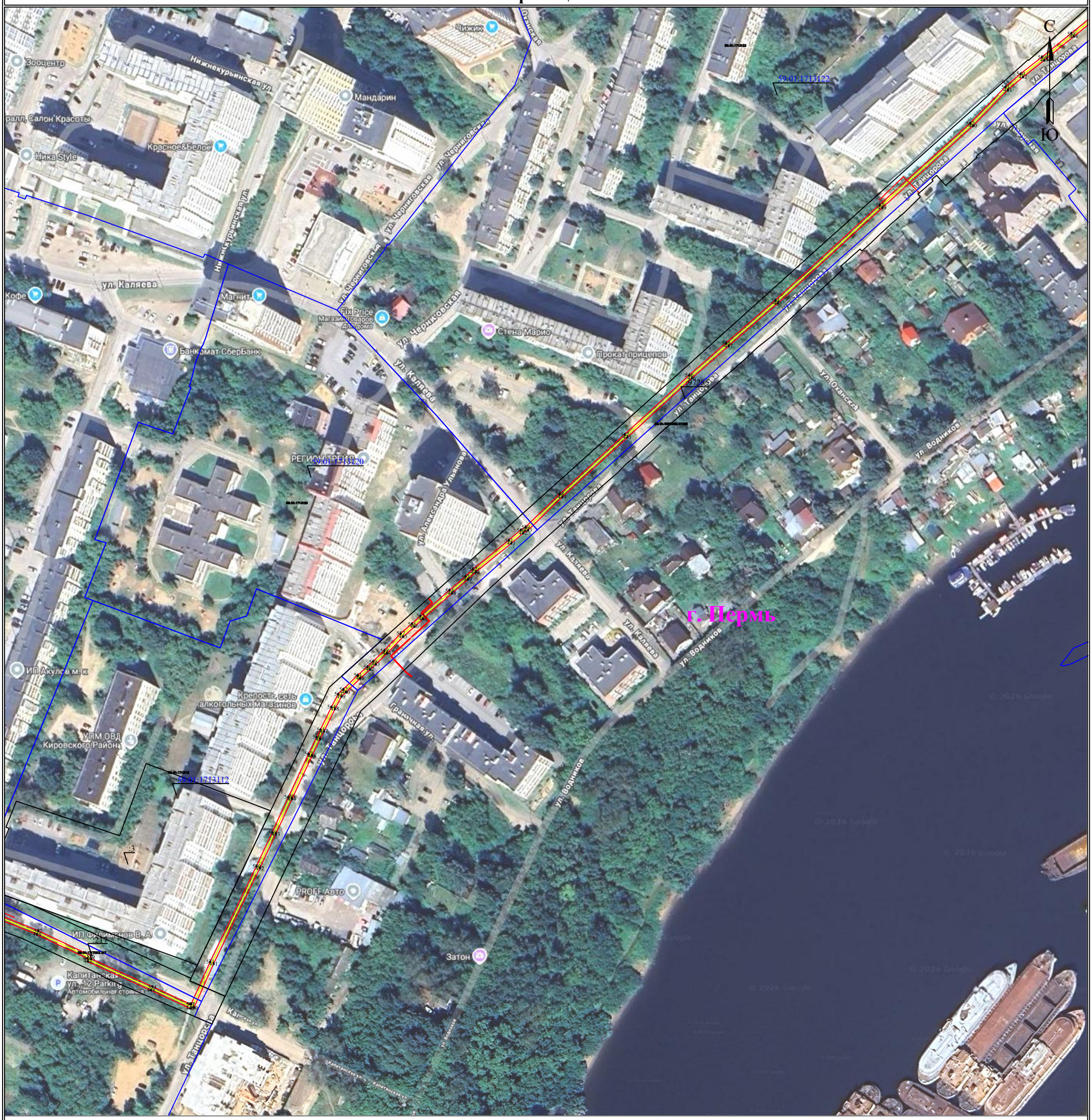

Масштаб 1:2000

Лист 11 из 16

Используемые условные знаки и обозначения:

- ● 1 - обозначение характерной точки границы устанавливаемого публичного сервитута
- границы земельных участков, попадающих в зону публичного сервитута
- граница кадастрового квартала
- 59:01:2010331 - номер кадастрового квартала
- :123 - кадастровый номер земельного участка
- г. Пермь - наименование населенного пункта
- ось линии, контур объекта
- граница устанавливаемого публичного сервитута

Схема расположения границ публичного сервитута
для эксплуатации объекта электросетевого хозяйства

«Электросетевой комплекс Подстанция 35/6кВ «Судозаводская» (КЛ 6 кВ: Фидер Волгодонский I, Фидер Волгодонский II, Фидер Январский, Фидер Водники, Фидер Ушакова, Фидер Курья-2, Фидер Курья-1; ТП-1681, ТП-1558, РП-48, КТП-1632, ТП-1689, ТП-1503, ТП-1517, КТП-1544, ТП-1687, ТП-1601, ТП-1693, ТП-1677, ТП-1881, ТП-1616, КТП-1502, ТП-1634, ТП-1723, ТП-1648, ТП-1724)»

(наименование объекта)

План границ объекта

Масштаб 1:2000

Лист 12 из 16

Используемые условные знаки и обозначения:

- ● 1 - обозначение характерной точки границы устанавливаемого публичного сервитута
- границы земельных участков, попадающих в зону публичного сервитута
- граница кадастрового квартала
- 59:01:2010331 - номер кадастрового квартала
- :123 - кадастровый номер земельного участка
- г. Пермь - наименование населенного пункта
- ось линии, контур объекта
- граница устанавливаемого публичного сервитута

Схема расположения границ публичного сервитута
для эксплуатации объекта электросетевого хозяйства

«Электросетевой комплекс Подстанция 35/6кВ «Судозаводская» (КЛ 6 кВ: Фидер Волгодонский I, Фидер Волгодонский II, Фидер Январский, Фидер Водники, Фидер Ушакова, Фидер Курья-2, Фидер Курья-1; ТП-1681, ТП-1558, РП-48, КТП-1632, ТП-1689, ТП-1503, ТП-1517, КТП-1544, ТП-1687, ТП-1601, ТП-1693, ТП-1677, ТП-1881, ТП-1616, КТП-1502, ТП-1634, ТП-1723, ТП-1648, ТП-1724)»

(наименование объекта)

План границ объекта

Масштаб 1:2000

Лист 13 из 16

Используемые условные знаки и обозначения:

- ● 1 - обозначение характерной точки границы устанавливаемого публичного сервитута
- ——— - границы земельных участков, попадающих в зону публичного сервитута
- ——— - граница кадастрового квартала
- 59:01:2010331 - номер кадастрового квартала
- :123 - кадастровый номер земельного участка
- г. Пермь - наименование населенного пункта
- ——— - ось линии, контур объекта
- ——— - граница устанавливаемого публичного сервитута

Схема расположения границ публичного сервитута
для эксплуатации объекта электросетевого хозяйства

«Электросетевой комплекс Подстанция 35/6кВ «Судозаводская» (КЛ 6 кВ: Фидер Волгодонский I, Фидер Волгодонский II, Фидер Январский, Фидер Водники, Фидер Ушакова, Фидер Курья-2, Фидер Курья-1; ТП-1681, ТП-1558, РП-48, КТП-1632, ТП-1689, ТП-1503, ТП-1517, КТП-1544, ТП-1687, ТП-1601, ТП-1693, ТП-1677, ТП-1881, ТП-1616, КТП-1502, ТП-1634, ТП-1723, ТП-1648, ТП-1724)»

(наименование объекта)

План границ объекта

Масштаб 1:2000

Лист 14 из 16

Используемые условные знаки и обозначения:

- ● 1 - обозначение характерной точки границы устанавливаемого публичного сервитута
- - границы земельных участков, попадающих в зону публичного сервитута
- - граница кадастрового квартала
- 59:01:2010331 - номер кадастрового квартала
- :123 - кадастровый номер земельного участка
- г. Пермь - наименование населенного пункта
- - ось линии, контур объекта
- - граница устанавливаемого публичного сервитута

Схема расположения границ публичного сервитута
для эксплуатации объекта электросетевого хозяйства

«Электросетевой комплекс Подстанция 35/6кВ «Судозаводская» (КЛ 6 кВ: Фидер Волгодонский I, Фидер Волгодонский II, Фидер Январский, Фидер Водники, Фидер Ушакова, Фидер Курья-2, Фидер Курья-1; ТП-1681, ТП-1558, РП-48, КТП-1632, ТП-1689, ТП-1503, ТП-1517, КТП-1544, ТП-1687, ТП-1601, ТП-1693, ТП-1677, ТП-1881, ТП-1616, КТП-1502, ТП-1634, ТП-1723, ТП-1648, ТП-1724)»

(наименование объекта)

План границ объекта

Масштаб 1:2000

Лист 15 из 16

Используемые условные знаки и обозначения:

- ● 1 - обозначение характерной точки границы устанавливаемого публичного сервитута
- - границы земельных участков, попадающих в зону публичного сервитута
- - граница кадастрового квартала
- 59:01:2010331 - номер кадастрового квартала
- :123 - кадастровый номер земельного участка
- г. Пермь - наименование населенного пункта
- - ось линии, контур объекта
- - граница устанавливаемого публичного сервитута

Схема расположения границ публичного сервитута
для эксплуатации объекта электросетевого хозяйства

«Электросетевой комплекс Подстанция 35/6кВ «Судозаводская» (КЛ 6 кВ: Фидер Волгодонский I, Фидер Волгодонский II, Фидер Январский, Фидер Водники, Фидер Ушакова, Фидер Курья-2, Фидер Курья-1; ТП-1681, ТП-1558, РП-48, КТП-1632, ТП-1689, ТП-1503, ТП-1517, КТП-1544, ТП-1687, ТП-1601, ТП-1693, ТП-1677, ТП-1881, ТП-1616, КТП-1502, ТП-1634, ТП-1723, ТП-1648, ТП-1724)»

(наименование объекта)

План границ объекта

Масштаб 1:2000

Лист 16 из 16

Используемые условные знаки и обозначения:

- ● 1 - обозначение характерной точки границы устанавливаемого публичного сервитута
- ——— - границы земельных участков, попадающих в зону публичного сервитута
- ——— - граница кадастрового квартала
- 59:01:2010331 - номер кадастрового квартала
- :123 - кадастровый номер земельного участка
- г. Пермь - наименование населенного пункта
- ——— - ось линии, контур объекта
- ——— - граница устанавливаемого публичного сервитута

ГРАФИЧЕСКОЕ ОПИСАНИЕ

местоположения границ публичного сервитута

КЛ 6 кВ Магистральные электрические кабельные линии

(наименование объекта, местоположение границ которого описано (далее - объект)

Раздел 1

Сведения об объекте		
№ п/п	Характеристики объекта	Описание характеристик
1	2	3
1	Местоположение объекта	Пермский край, городской округ Пермский, город Пермь
2	Площадь объекта +/- величина погрешности определения площади (Р+/- Дельта Р)	10284 кв.м ± 31.38 кв.м
3	Иные характеристики объекта	Публичный сервитут устанавливается в целях эксплуатации объекта электросетевого хозяйства «КЛ 6 кВ Магистральные электрические кабельные линии» (в соответствии со статьей 3.6 Федерального закона от 25 октября 2001 г. № 137-ФЗ «О введении в действие Земельного кодекса Российской Федерации»). Срок установления публичного сервитута - сорок девять лет (согласно п.1 ст. 39.45 ЗК РФ).

Раздел 2

Сведения о местоположении границ объекта

1. Система координат МСК-59, зона 2

2. Сведения о характерных точках границ объекта

Обозначение характерных точек границ	Координаты, м		Метод определения координат характерной точки	Средняя квадратическая погрешность положения характерной точки (M_t), м	Описание обозначения точки на местности (при наличии)
	X	Y			
1	2	3	4	5	6
Граница1(1)	–	–	–	–	–
1	517118.46	2214589.22	Метод спутниковых геодезических измерений (определений)	0.10	–
2	517120.87	2214589.13	Метод спутниковых геодезических измерений (определений)	0.10	–
3	517121.44	2214587.13	Метод спутниковых геодезических измерений (определений)	0.10	–
4	517128.87	2214578.86	Метод спутниковых геодезических измерений (определений)	0.10	–
5	517131.59	2214576.69	Метод спутниковых геодезических измерений (определений)	0.10	–
6	517134.08	2214572.95	Метод спутниковых	0.10	–

			геодезических измерений (определений)		
7	517149.88	2214565.63	Метод спутниковых геодезических измерений (определений)	0.10	–
8	517155.25	2214559.13	Метод спутниковых геодезических измерений (определений)	0.10	–
9	517156.25	2214555.72	Метод спутниковых геодезических измерений (определений)	0.10	–
10	517186.93	2214520.61	Метод спутниковых геодезических измерений (определений)	0.10	–
11	517207.33	2214537.23	Метод спутниковых геодезических измерений (определений)	0.10	–
12	517279.16	2214600.58	Метод спутниковых геодезических измерений (определений)	0.10	–
13	517288.03	2214609.40	Метод спутниковых геодезических измерений (определений)	0.10	–
14	517309.24	2214627.87	Метод спутниковых геодезических измерений (определений)	0.10	–
15	517317.23	2214633.81	Метод спутниковых геодезических измерений (определений)	0.10	–
16	517342.29	2214659.84	Метод спутниковых геодезических измерений (определений)	0.10	–
17	517358.41	2214673.47	Метод спутниковых геодезических измерений (определений)	0.10	–
18	517362.76	2214679.00	Метод спутниковых геодезических измерений (определений)	0.10	–
19	517367.45	2214682.58	Метод спутниковых геодезических измерений (определений)	0.10	–
20	517370.40	2214683.45	Метод спутниковых геодезических измерений (определений)	0.10	–
21	517374.41	2214686.65	Метод спутниковых геодезических измерений (определений)	0.10	–
22	517377.91	2214690.36	Метод спутниковых геодезических измерений (определений)	0.10	–
23	517389.43	2214678.16	Метод спутниковых геодезических	0.10	–

			измерений (определений)		
24	517396.37	2214667.46	Метод спутниковых геодезических измерений (определений)	0.10	–
25	517397.25	2214665.71	Метод спутниковых геодезических измерений (определений)	0.10	–
26	517385.92	2214654.59	Метод спутниковых геодезических измерений (определений)	0.10	–
27	517384.62	2214646.29	Метод спутниковых геодезических измерений (определений)	0.10	–
28	517385.16	2214642.60	Метод спутниковых геодезических измерений (определений)	0.10	–
29	517375.40	2214634.88	Метод спутниковых геодезических измерений (определений)	0.10	–
30	517376.64	2214633.32	Метод спутниковых геодезических измерений (определений)	0.10	–
31	517387.31	2214641.75	Метод спутниковых геодезических измерений (определений)	0.10	–
32	517386.64	2214646.28	Метод спутниковых геодезических измерений (определений)	0.10	–
33	517387.79	2214653.63	Метод спутниковых геодезических измерений (определений)	0.10	–
34	517398.51	2214664.14	Метод спутниковых геодезических измерений (определений)	0.10	–
35	517399.33	2214665.23	Метод спутниковых геодезических измерений (определений)	0.10	–
36	517399.00	2214666.71	Метод спутниковых геодезических измерений (определений)	0.10	–
37	517398.11	2214668.46	Метод спутниковых геодезических измерений (определений)	0.10	–
38	517391.01	2214679.40	Метод спутниковых геодезических измерений (определений)	0.10	–
39	517379.69	2214691.38	Метод спутниковых геодезических измерений (определений)	0.10	–
40	517379.89	2214692.07	Метод спутниковых геодезических измерений	0.10	–

			(определений)		
41	517384.68	2214698.92	Метод спутниковых геодезических измерений (определений)	0.10	–
42	517410.32	2214721.38	Метод спутниковых геодезических измерений (определений)	0.10	–
43	517415.33	2214723.93	Метод спутниковых геодезических измерений (определений)	0.10	–
44	517418.52	2214725.03	Метод спутниковых геодезических измерений (определений)	0.10	–
45	517422.59	2214725.73	Метод спутниковых геодезических измерений (определений)	0.10	–
46	517436.97	2214738.43	Метод спутниковых геодезических измерений (определений)	0.10	–
47	517473.90	2214701.33	Метод спутниковых геодезических измерений (определений)	0.10	–
48	517476.03	2214703.45	Метод спутниковых геодезических измерений (определений)	0.10	–
49	517437.46	2214742.18	Метод спутниковых геодезических измерений (определений)	0.10	–
50	517435.21	2214740.20	Метод спутниковых геодезических измерений (определений)	0.10	–
51	517421.49	2214729.08	Метод спутниковых геодезических измерений (определений)	0.10	–
52	517418.24	2214728.16	Метод спутниковых геодезических измерений (определений)	0.10	–
53	517414.43	2214726.75	Метод спутниковых геодезических измерений (определений)	0.10	–
54	517409.02	2214724.32	Метод спутниковых геодезических измерений (определений)	0.10	–
55	517382.74	2214701.17	Метод спутниковых геодезических измерений (определений)	0.10	–
56	517376.95	2214692.25	Метод спутниковых геодезических измерений (определений)	0.10	–
57	517373.06	2214688.12	Метод спутниковых геодезических измерений (определений)	0.10	–

58	517369.46	2214685.25	Метод спутниковых геодезических измерений (определений)	0.10	–
59	517366.53	2214684.38	Метод спутниковых геодезических измерений (определений)	0.10	–
60	517361.34	2214680.44	Метод спутниковых геодезических измерений (определений)	0.10	–
61	517356.97	2214674.87	Метод спутниковых геодезических измерений (определений)	0.10	–
62	517340.91	2214661.30	Метод спутниковых геодезических измерений (определений)	0.10	–
63	517315.90	2214635.32	Метод спутниковых геодезических измерений (определений)	0.10	–
64	517307.98	2214629.43	Метод спутниковых геодезических измерений (определений)	0.10	–
65	517286.66	2214610.87	Метод спутниковых геодезических измерений (определений)	0.10	–
66	517277.80	2214602.04	Метод спутниковых геодезических измерений (определений)	0.10	–
67	517206.04	2214538.76	Метод спутниковых геодезических измерений (определений)	0.10	–
68	517187.16	2214523.38	Метод спутниковых геодезических измерений (определений)	0.10	–
69	517158.05	2214556.70	Метод спутниковых геодезических измерений (определений)	0.10	–
70	517157.05	2214560.10	Метод спутниковых геодезических измерений (определений)	0.10	–
71	517151.13	2214567.25	Метод спутниковых геодезических измерений (определений)	0.10	–
72	517135.43	2214574.53	Метод спутниковых геодезических измерений (определений)	0.10	–
73	517133.08	2214578.06	Метод спутниковых геодезических измерений (определений)	0.10	–
74	517130.25	2214580.32	Метод спутниковых геодезических измерений (определений)	0.10	–
75	517123.24	2214588.12	Метод спутниковых	0.10	–

			геодезических измерений (определений)		
76	517122.39	2214591.07	Метод спутниковых геодезических измерений (определений)	0.10	–
77	517118.54	2214591.22	Метод спутниковых геодезических измерений (определений)	0.10	–
1	517118.46	2214589.22	Метод спутниковых геодезических измерений (определений)	0.10	–
Граница1(2)	–	–	–	–	–
78	517481.51	2214692.71	Метод спутниковых геодезических измерений (определений)	0.10	–
79	517486.07	2214687.82	Метод спутниковых геодезических измерений (определений)	0.10	–
80	517488.26	2214689.52	Метод спутниковых геодезических измерений (определений)	0.10	–
81	517494.31	2214688.16	Метод спутниковых геодезических измерений (определений)	0.10	–
82	517503.89	2214678.31	Метод спутниковых геодезических измерений (определений)	0.10	–
83	517507.22	2214674.15	Метод спутниковых геодезических измерений (определений)	0.10	–
84	517514.44	2214660.57	Метод спутниковых геодезических измерений (определений)	0.10	–
85	517530.71	2214646.39	Метод спутниковых геодезических измерений (определений)	0.10	–
86	517535.62	2214640.57	Метод спутниковых геодезических измерений (определений)	0.10	–
87	517540.24	2214634.01	Метод спутниковых геодезических измерений (определений)	0.10	–
88	517559.55	2214607.44	Метод спутниковых геодезических измерений (определений)	0.10	–
89	517562.80	2214603.90	Метод спутниковых геодезических измерений (определений)	0.10	–
90	517570.79	2214595.72	Метод спутниковых геодезических измерений (определений)	0.10	–
91	517593.41	2214591.09	Метод спутниковых	0.10	–

			геодезических измерений (определений)		
92	517595.73	2214591.08	Метод спутниковых геодезических измерений (определений)	0.10	–
93	517612.58	2214595.48	Метод спутниковых геодезических измерений (определений)	0.10	–
94	517618.54	2214588.39	Метод спутниковых геодезических измерений (определений)	0.10	–
95	517631.13	2214570.33	Метод спутниковых геодезических измерений (определений)	0.10	–
96	517650.50	2214550.90	Метод спутниковых геодезических измерений (определений)	0.10	–
97	517653.63	2214551.18	Метод спутниковых геодезических измерений (определений)	0.10	–
98	517661.38	2214556.77	Метод спутниковых геодезических измерений (определений)	0.10	–
99	517675.63	2214554.26	Метод спутниковых геодезических измерений (определений)	0.10	–
100	517679.22	2214552.63	Метод спутниковых геодезических измерений (определений)	0.10	–
101	517691.66	2214537.37	Метод спутниковых геодезических измерений (определений)	0.10	–
102	517701.16	2214529.35	Метод спутниковых геодезических измерений (определений)	0.10	–
103	517729.56	2214494.65	Метод спутниковых геодезических измерений (определений)	0.10	–
104	517737.91	2214484.40	Метод спутниковых геодезических измерений (определений)	0.10	–
105	517760.72	2214459.65	Метод спутниковых геодезических измерений (определений)	0.10	–
106	517775.82	2214445.61	Метод спутниковых геодезических измерений (определений)	0.10	–
107	517779.88	2214442.43	Метод спутниковых геодезических измерений (определений)	0.10	–
108	517786.14	2214444.03	Метод спутниковых геодезических	0.10	–

			измерений (определений)		
109	517807.66	2214464.84	Метод спутниковых геодезических измерений (определений)	0.10	–
110	517813.38	2214470.45	Метод спутниковых геодезических измерений (определений)	0.10	–
111	517824.44	2214481.27	Метод спутниковых геодезических измерений (определений)	0.10	–
112	517832.51	2214489.16	Метод спутниковых геодезических измерений (определений)	0.10	–
113	517841.53	2214498.01	Метод спутниковых геодезических измерений (определений)	0.10	–
114	517855.77	2214512.00	Метод спутниковых геодезических измерений (определений)	0.10	–
115	517924.73	2214578.63	Метод спутниковых геодезических измерений (определений)	0.10	–
116	518016.41	2214666.54	Метод спутниковых геодезических измерений (определений)	0.10	–
117	518030.57	2214681.25	Метод спутниковых геодезических измерений (определений)	0.10	–
118	518065.70	2214718.94	Метод спутниковых геодезических измерений (определений)	0.10	–
119	518067.70	2214722.75	Метод спутниковых геодезических измерений (определений)	0.10	–
120	518069.75	2214724.20	Метод спутниковых геодезических измерений (определений)	0.10	–
121	518073.47	2214725.37	Метод спутниковых геодезических измерений (определений)	0.10	–
122	518085.43	2214736.09	Метод спутниковых геодезических измерений (определений)	0.10	–
123	518212.02	2214858.66	Метод спутниковых геодезических измерений (определений)	0.10	–
124	518277.36	2214924.34	Метод спутниковых геодезических измерений (определений)	0.10	–
125	518304.94	2214948.37	Метод спутниковых геодезических измерений	0.10	–

			(определений)		
126	518336.44	2214980.02	Метод спутниковых геодезических измерений (определений)	0.10	–
127	518340.99	2214980.26	Метод спутниковых геодезических измерений (определений)	0.10	–
128	518344.11	2214979.45	Метод спутниковых геодезических измерений (определений)	0.10	–
129	518348.36	2214977.42	Метод спутниковых геодезических измерений (определений)	0.10	–
130	518350.36	2214974.31	Метод спутниковых геодезических измерений (определений)	0.10	–
131	518386.07	2214956.39	Метод спутниковых геодезических измерений (определений)	0.10	–
132	518401.71	2214950.83	Метод спутниковых геодезических измерений (определений)	0.10	–
133	518439.66	2214948.90	Метод спутниковых геодезических измерений (определений)	0.10	–
134	518443.57	2214948.59	Метод спутниковых геодезических измерений (определений)	0.10	–
135	518452.05	2214942.19	Метод спутниковых геодезических измерений (определений)	0.10	–
136	518468.90	2214934.07	Метод спутниковых геодезических измерений (определений)	0.10	–
137	518542.96	2214929.88	Метод спутниковых геодезических измерений (определений)	0.10	–
138	518550.45	2214929.80	Метод спутниковых геодезических измерений (определений)	0.10	–
139	518552.45	2214928.93	Метод спутниковых геодезических измерений (определений)	0.10	–
140	518610.80	2214924.28	Метод спутниковых геодезических измерений (определений)	0.10	–
141	518627.66	2214920.54	Метод спутниковых геодезических измерений (определений)	0.10	–
142	518677.21	2214923.00	Метод спутниковых геодезических измерений (определений)	0.10	–

143	518712.16	2214924.98	Метод спутниковых геодезических измерений (определений)	0.10	–
144	518749.80	2214899.79	Метод спутниковых геодезических измерений (определений)	0.10	–
145	518758.69	2214889.10	Метод спутниковых геодезических измерений (определений)	0.10	–
146	518762.13	2214886.90	Метод спутниковых геодезических измерений (определений)	0.10	–
147	518770.95	2214883.73	Метод спутниковых геодезических измерений (определений)	0.10	–
148	518781.76	2214881.35	Метод спутниковых геодезических измерений (определений)	0.10	–
149	518784.91	2214881.50	Метод спутниковых геодезических измерений (определений)	0.10	–
150	518792.13	2214883.95	Метод спутниковых геодезических измерений (определений)	0.10	–
151	518797.35	2214885.37	Метод спутниковых геодезических измерений (определений)	0.10	–
152	518799.69	2214884.95	Метод спутниковых геодезических измерений (определений)	0.10	–
153	518804.37	2214881.67	Метод спутниковых геодезических измерений (определений)	0.10	–
154	518845.66	2214850.86	Метод спутниковых геодезических измерений (определений)	0.10	–
155	518853.09	2214847.20	Метод спутниковых геодезических измерений (определений)	0.10	–
156	518864.76	2214833.31	Метод спутниковых геодезических измерений (определений)	0.10	–
157	518895.82	2214822.39	Метод спутниковых геодезических измерений (определений)	0.10	–
158	518944.30	2214803.45	Метод спутниковых геодезических измерений (определений)	0.10	–
159	518956.93	2214797.49	Метод спутниковых геодезических измерений (определений)	0.10	–
160	518980.03	2214795.00	Метод спутниковых	0.10	–

			геодезических измерений (определений)		
161	518999.76	2214786.43	Метод спутниковых геодезических измерений (определений)	0.10	–
162	519008.09	2214786.51	Метод спутниковых геодезических измерений (определений)	0.10	–
163	519016.76	2214788.90	Метод спутниковых геодезических измерений (определений)	0.10	–
164	519025.77	2214793.56	Метод спутниковых геодезических измерений (определений)	0.10	–
165	519028.20	2214793.08	Метод спутниковых геодезических измерений (определений)	0.10	–
166	519052.74	2214766.79	Метод спутниковых геодезических измерений (определений)	0.10	–
167	519076.58	2214744.97	Метод спутниковых геодезических измерений (определений)	0.10	–
168	519080.90	2214738.65	Метод спутниковых геодезических измерений (определений)	0.10	–
169	519095.02	2214726.60	Метод спутниковых геодезических измерений (определений)	0.10	–
170	519107.80	2214713.15	Метод спутниковых геодезических измерений (определений)	0.10	–
171	519112.56	2214707.25	Метод спутниковых геодезических измерений (определений)	0.10	–
172	519155.84	2214666.98	Метод спутниковых геодезических измерений (определений)	0.10	–
173	519162.28	2214664.02	Метод спутниковых геодезических измерений (определений)	0.10	–
174	519166.88	2214664.92	Метод спутниковых геодезических измерений (определений)	0.10	–
175	519173.54	2214665.97	Метод спутниковых геодезических измерений (определений)	0.10	–
176	519176.95	2214665.24	Метод спутниковых геодезических измерений (определений)	0.10	–
177	519181.38	2214661.50	Метод спутниковых геодезических	0.10	–

			измерений (определений)		
178	519216.24	2214622.98	Метод спутниковых геодезических измерений (определений)	0.10	–
179	519256.26	2214580.32	Метод спутниковых геодезических измерений (определений)	0.10	–
180	519319.47	2214516.24	Метод спутниковых геодезических измерений (определений)	0.10	–
181	519327.71	2214505.96	Метод спутниковых геодезических измерений (определений)	0.10	–
182	519329.93	2214504.87	Метод спутниковых геодезических измерений (определений)	0.10	–
183	519332.69	2214505.44	Метод спутниковых геодезических измерений (определений)	0.10	–
184	519374.48	2214540.79	Метод спутниковых геодезических измерений (определений)	0.10	–
185	519382.16	2214548.93	Метод спутниковых геодезических измерений (определений)	0.10	–
186	519392.96	2214554.47	Метод спутниковых геодезических измерений (определений)	0.10	–
187	519403.48	2214555.24	Метод спутниковых геодезических измерений (определений)	0.10	–
188	519432.31	2214552.92	Метод спутниковых геодезических измерений (определений)	0.10	–
189	519463.13	2214552.15	Метод спутниковых геодезических измерений (определений)	0.10	–
190	519481.06	2214551.47	Метод спутниковых геодезических измерений (определений)	0.10	–
191	519483.39	2214552.61	Метод спутниковых геодезических измерений (определений)	0.10	–
192	519498.12	2214555.43	Метод спутниковых геодезических измерений (определений)	0.10	–
193	519507.39	2214554.76	Метод спутниковых геодезических измерений (определений)	0.10	–
194	519512.91	2214557.06	Метод спутниковых геодезических измерений	0.10	–

			(определений)		
195	519517.25	2214561.76	Метод спутниковых геодезических измерений (определений)	0.10	–
196	519531.68	2214579.71	Метод спутниковых геодезических измерений (определений)	0.10	–
197	519551.87	2214602.00	Метод спутниковых геодезических измерений (определений)	0.10	–
198	519570.01	2214629.59	Метод спутниковых геодезических измерений (определений)	0.10	–
199	519583.75	2214647.13	Метод спутниковых геодезических измерений (определений)	0.10	–
200	519591.07	2214658.03	Метод спутниковых геодезических измерений (определений)	0.10	–
201	519592.37	2214662.68	Метод спутниковых геодезических измерений (определений)	0.10	–
202	519590.81	2214668.20	Метод спутниковых геодезических измерений (определений)	0.10	–
203	519585.65	2214674.45	Метод спутниковых геодезических измерений (определений)	0.10	–
204	519565.77	2214694.31	Метод спутниковых геодезических измерений (определений)	0.10	–
205	519563.62	2214692.18	Метод спутниковых геодезических измерений (определений)	0.10	–
206	519583.38	2214672.75	Метод спутниковых геодезических измерений (определений)	0.10	–
207	519587.76	2214666.78	Метод спутниковых геодезических измерений (определений)	0.10	–
208	519589.42	2214662.90	Метод спутниковых геодезических измерений (определений)	0.10	–
209	519588.57	2214659.66	Метод спутниковых геодезических измерений (определений)	0.10	–
210	519581.54	2214649.16	Метод спутниковых геодезических измерений (определений)	0.10	–
211	519567.75	2214631.39	Метод спутниковых геодезических измерений (определений)	0.10	–

212	519549.47	2214604.02	Метод спутниковых геодезических измерений (определений)	0.10	–
213	519529.41	2214581.80	Метод спутниковых геодезических измерений (определений)	0.10	–
214	519514.81	2214563.69	Метод спутниковых геодезических измерений (определений)	0.10	–
215	519511.20	2214559.45	Метод спутниковых геодезических измерений (определений)	0.10	–
216	519506.81	2214557.96	Метод спутниковых геодезических измерений (определений)	0.10	–
217	519497.99	2214558.40	Метод спутниковых геодезических измерений (определений)	0.10	–
218	519482.54	2214555.59	Метод спутниковых геодезических измерений (определений)	0.10	–
219	519480.26	2214554.50	Метод спутниковых геодезических измерений (определений)	0.10	–
220	519463.39	2214555.23	Метод спутниковых геодезических измерений (определений)	0.10	–
221	519432.63	2214555.88	Метод спутниковых геодезических измерений (определений)	0.10	–
222	519403.43	2214558.39	Метод спутниковых геодезических измерений (определений)	0.10	–
223	519392.34	2214557.65	Метод спутниковых геодезических измерений (определений)	0.10	–
224	519380.46	2214551.45	Метод спутниковых геодезических измерений (определений)	0.10	–
225	519372.67	2214543.36	Метод спутниковых геодезических измерений (определений)	0.10	–
226	519331.54	2214508.33	Метод спутниковых геодезических измерений (определений)	0.10	–
227	519330.46	2214508.19	Метод спутниковых геодезических измерений (определений)	0.10	–
228	519329.79	2214508.56	Метод спутниковых геодезических измерений (определений)	0.10	–
229	519322.03	2214518.02	Метод спутниковых	0.10	–

			геодезических измерений (определений)		
230	519258.54	2214582.62	Метод спутниковых геодезических измерений (определений)	0.10	–
231	519218.88	2214625.00	Метод спутниковых геодезических измерений (определений)	0.10	–
232	519183.63	2214663.73	Метод спутниковых геодезических измерений (определений)	0.10	–
233	519178.39	2214668.54	Метод спутниковых геодезических измерений (определений)	0.10	–
234	519173.68	2214669.44	Метод спутниковых геодезических измерений (определений)	0.10	–
235	519166.36	2214668.28	Метод спутниковых геодезических измерений (определений)	0.10	–
236	519162.53	2214667.94	Метод спутниковых геодезических измерений (определений)	0.10	–
237	519158.16	2214669.66	Метод спутниковых геодезических измерений (определений)	0.10	–
238	519114.72	2214709.54	Метод спутниковых геодезических измерений (определений)	0.10	–
239	519110.32	2214715.27	Метод спутниковых геодезических измерений (определений)	0.10	–
240	519097.34	2214728.91	Метод спутниковых геодезических измерений (определений)	0.10	–
241	519083.19	2214740.65	Метод спутниковых геодезических измерений (определений)	0.10	–
242	519078.78	2214747.09	Метод спутниковых геодезических измерений (определений)	0.10	–
243	519054.94	2214769.13	Метод спутниковых геодезических измерений (определений)	0.10	–
244	519030.02	2214795.93	Метод спутниковых геодезических измерений (определений)	0.10	–
245	519025.30	2214796.95	Метод спутниковых геодезических измерений (определений)	0.10	–
246	519015.63	2214791.83	Метод спутниковых геодезических	0.10	–

			измерений (определений)		
247	519007.85	2214789.48	Метод спутниковых геодезических измерений (определений)	0.10	–
248	519000.27	2214789.60	Метод спутниковых геодезических измерений (определений)	0.10	–
249	518980.75	2214798.08	Метод спутниковых геодезических измерений (определений)	0.10	–
250	518957.84	2214800.51	Метод спутниковых геодезических измерений (определений)	0.10	–
251	518945.40	2214806.35	Метод спутниковых геодезических измерений (определений)	0.10	–
252	518897.20	2214825.29	Метод спутниковых геодезических измерений (определений)	0.10	–
253	518866.51	2214836.04	Метод спутниковых геодезических измерений (определений)	0.10	–
254	518854.82	2214849.61	Метод спутниковых геодезических измерений (определений)	0.10	–
255	518847.34	2214853.48	Метод спутниковых геодезических измерений (определений)	0.10	–
256	518805.99	2214884.69	Метод спутниковых геодезических измерений (определений)	0.10	–
257	518800.57	2214888.05	Метод спутниковых геодезических измерений (определений)	0.10	–
258	518797.39	2214888.81	Метод спутниковых геодезических измерений (определений)	0.10	–
259	518791.01	2214887.09	Метод спутниковых геодезических измерений (определений)	0.10	–
260	518784.12	2214884.86	Метод спутниковых геодезических измерений (определений)	0.10	–
261	518782.05	2214884.65	Метод спутниковых геодезических измерений (определений)	0.10	–
262	518771.59	2214886.95	Метод спутниковых геодезических измерений (определений)	0.10	–
263	518763.21	2214889.95	Метод спутниковых геодезических измерений	0.10	–

			(определений)		
264	518760.44	2214891.64	Метод спутниковых геодезических измерений (определений)	0.10	–
265	518751.41	2214902.46	Метод спутниковых геодезических измерений (определений)	0.10	–
266	518712.65	2214928.56	Метод спутниковых геодезических измерений (определений)	0.10	–
267	518676.87	2214926.17	Метод спутниковых геодезических измерений (определений)	0.10	–
268	518627.93	2214924.09	Метод спутниковых геодезических измерений (определений)	0.10	–
269	518611.14	2214927.75	Метод спутниковых геодезических измерений (определений)	0.10	–
270	518553.23	2214932.67	Метод спутниковых геодезических измерений (определений)	0.10	–
271	518551.11	2214933.24	Метод спутниковых геодезических измерений (определений)	0.10	–
272	518542.91	2214933.32	Метод спутниковых геодезических измерений (определений)	0.10	–
273	518469.91	2214937.70	Метод спутниковых геодезических измерений (определений)	0.10	–
274	518453.66	2214945.04	Метод спутниковых геодезических измерений (определений)	0.10	–
275	518444.78	2214951.83	Метод спутниковых геодезических измерений (определений)	0.10	–
276	518439.78	2214952.18	Метод спутниковых геодезических измерений (определений)	0.10	–
277	518402.40	2214954.46	Метод спутниковых геодезических измерений (определений)	0.10	–
278	518387.26	2214959.42	Метод спутниковых геодезических измерений (определений)	0.10	–
279	518352.15	2214977.43	Метод спутниковых геодезических измерений (определений)	0.10	–
280	518350.04	2214979.93	Метод спутниковых геодезических измерений (определений)	0.10	–

281	518345.05	2214982.25	Метод спутниковых геодезических измерений (определений)	0.10	–
282	518341.27	2214983.18	Метод спутниковых геодезических измерений (определений)	0.10	–
283	518335.18	2214982.70	Метод спутниковых геодезических измерений (определений)	0.10	–
284	518302.02	2214950.99	Метод спутниковых геодезических измерений (определений)	0.10	–
285	518274.97	2214926.74	Метод спутниковых геодезических измерений (определений)	0.10	–
286	518209.38	2214861.56	Метод спутниковых геодезических измерений (определений)	0.10	–
287	518083.32	2214738.35	Метод спутниковых геодезических измерений (определений)	0.10	–
288	518071.76	2214728.32	Метод спутниковых геодезических измерений (определений)	0.10	–
289	518068.24	2214727.17	Метод спутниковых геодезических измерений (определений)	0.10	–
290	518065.38	2214725.04	Метод спутниковых геодезических измерений (определений)	0.10	–
291	518063.30	2214720.84	Метод спутниковых геодезических измерений (определений)	0.10	–
292	518027.99	2214683.82	Метод спутниковых геодезических измерений (определений)	0.10	–
293	518014.13	2214669.07	Метод спутниковых геодезических измерений (определений)	0.10	–
294	517922.37	2214581.20	Метод спутниковых геодезических измерений (определений)	0.10	–
295	517853.09	2214514.47	Метод спутниковых геодезических измерений (определений)	0.10	–
296	517804.63	2214466.36	Метод спутниковых геодезических измерений (определений)	0.10	–
297	517784.27	2214447.33	Метод спутниковых геодезических измерений (определений)	0.10	–
298	517780.50	2214445.96	Метод спутниковых	0.10	–

			геодезических измерений (определений)		
299	517777.59	2214447.78	Метод спутниковых геодезических измерений (определений)	0.10	–
300	517762.69	2214462.16	Метод спутниковых геодезических измерений (определений)	0.10	–
301	517740.02	2214486.25	Метод спутниковых геодезических измерений (определений)	0.10	–
302	517731.73	2214496.42	Метод спутниковых геодезических измерений (определений)	0.10	–
303	517703.16	2214531.32	Метод спутниковых геодезических измерений (определений)	0.10	–
304	517693.64	2214539.36	Метод спутниковых геодезических измерений (определений)	0.10	–
305	517680.91	2214554.86	Метод спутниковых геодезических измерений (определений)	0.10	–
306	517676.58	2214556.95	Метод спутниковых геодезических измерений (определений)	0.10	–
307	517660.76	2214559.77	Метод спутниковых геодезических измерений (определений)	0.10	–
308	517652.64	2214553.82	Метод спутниковых геодезических измерений (определений)	0.10	–
309	517651.45	2214553.75	Метод спутниковых геодезических измерений (определений)	0.10	–
310	517633.28	2214572.13	Метод спутниковых геодезических измерений (определений)	0.10	–
311	517620.76	2214590.10	Метод спутниковых геодезических измерений (определений)	0.10	–
312	517613.59	2214598.65	Метод спутниковых геодезических измерений (определений)	0.10	–
313	517595.38	2214593.88	Метод спутниковых геодезических измерений (определений)	0.10	–
314	517593.70	2214593.89	Метод спутниковых геодезических измерений (определений)	0.10	–
315	517572.19	2214598.30	Метод спутниковых геодезических	0.10	–

			измерений (определений)		
316	517564.83	2214605.84	Метод спутниковых геодезических измерений (определений)	0.10	–
317	517561.71	2214609.21	Метод спутниковых геодезических измерений (определений)	0.10	–
318	517542.52	2214635.63	Метод спутниковых геодезических измерений (определений)	0.10	–
319	517537.83	2214642.28	Метод спутниковых геодезических измерений (определений)	0.10	–
320	517532.71	2214648.36	Метод спутниковых геодезических измерений (определений)	0.10	–
321	517516.66	2214662.33	Метод спутниковых геодезических измерений (определений)	0.10	–
322	517509.57	2214675.69	Метод спутниковых геодезических измерений (определений)	0.10	–
323	517505.99	2214680.17	Метод спутниковых геодезических измерений (определений)	0.10	–
324	517495.67	2214690.77	Метод спутниковых геодезических измерений (определений)	0.10	–
325	517490.78	2214691.45	Метод спутниковых геодезических измерений (определений)	0.10	–
326	517494.07	2214694.00	Метод спутниковых геодезических измерений (определений)	0.10	–
327	517493.66	2214694.53	Метод спутниковых геодезических измерений (определений)	0.10	–
328	517501.27	2214699.82	Метод спутниковых геодезических измерений (определений)	0.10	–
329	517509.93	2214706.82	Метод спутниковых геодезических измерений (определений)	0.10	–
330	517521.68	2214702.38	Метод спутниковых геодезических измерений (определений)	0.10	–
331	517530.18	2214698.60	Метод спутниковых геодезических измерений (определений)	0.10	–
332	517544.56	2214692.68	Метод спутниковых геодезических измерений	0.10	–

			(определений)		
333	517545.71	2214692.17	Метод спутниковых геодезических измерений (определений)	0.10	–
334	517547.21	2214691.98	Метод спутниковых геодезических измерений (определений)	0.10	–
335	517555.98	2214701.87	Метод спутниковых геодезических измерений (определений)	0.10	–
336	517557.74	2214707.72	Метод спутниковых геодезических измерений (определений)	0.10	–
337	517557.14	2214710.83	Метод спутниковых геодезических измерений (определений)	0.10	–
338	517555.19	2214710.45	Метод спутниковых геодезических измерений (определений)	0.10	–
339	517555.68	2214707.83	Метод спутниковых геодезических измерений (определений)	0.10	–
340	517554.19	2214702.87	Метод спутниковых геодезических измерений (определений)	0.10	–
341	517546.38	2214694.06	Метод спутниковых геодезических измерений (определений)	0.10	–
342	517545.35	2214694.52	Метод спутниковых геодезических измерений (определений)	0.10	–
343	517530.97	2214700.44	Метод спутниковых геодезических измерений (определений)	0.10	–
344	517522.44	2214704.23	Метод спутниковых геодезических измерений (определений)	0.10	–
345	517510.54	2214708.73	Метод спутниковых геодезических измерений (определений)	0.10	–
346	517509.42	2214708.79	Метод спутниковых геодезических измерений (определений)	0.10	–
347	517508.60	2214708.32	Метод спутниковых геодезических измерений (определений)	0.10	–
348	517500.07	2214701.42	Метод спутниковых геодезических измерений (определений)	0.10	–
349	517492.41	2214696.10	Метод спутниковых геодезических измерений (определений)	0.10	–

350	517492.25	2214696.30	Метод спутниковых геодезических измерений (определений)	0.10	–
351	517486.40	2214691.85	Метод спутниковых геодезических измерений (определений)	0.10	–
352	517483.76	2214694.68	Метод спутниковых геодезических измерений (определений)	0.10	–
78	517481.51	2214692.71	Метод спутниковых геодезических измерений (определений)	0.10	–

3. Сведения о характерных точках части (частей) границы объекта

Обозначение характерных точек части границы	Координаты, м		Метод определения координат характерной точки	Средняя квадратическая погрешность положения характерной точки (M_t), м	Описание обозначения точки на местности (при наличии)
	X	Y			
1	2	3	4	5	6
–	–	–	–	–	–

Схема расположения границ публичного сервитута
для эксплуатации объекта электросетевого хояйства

КЛ 6 кВ Магистральные электрические кабельные линии

(наименование объекта)

Обзорная схема границ объекта

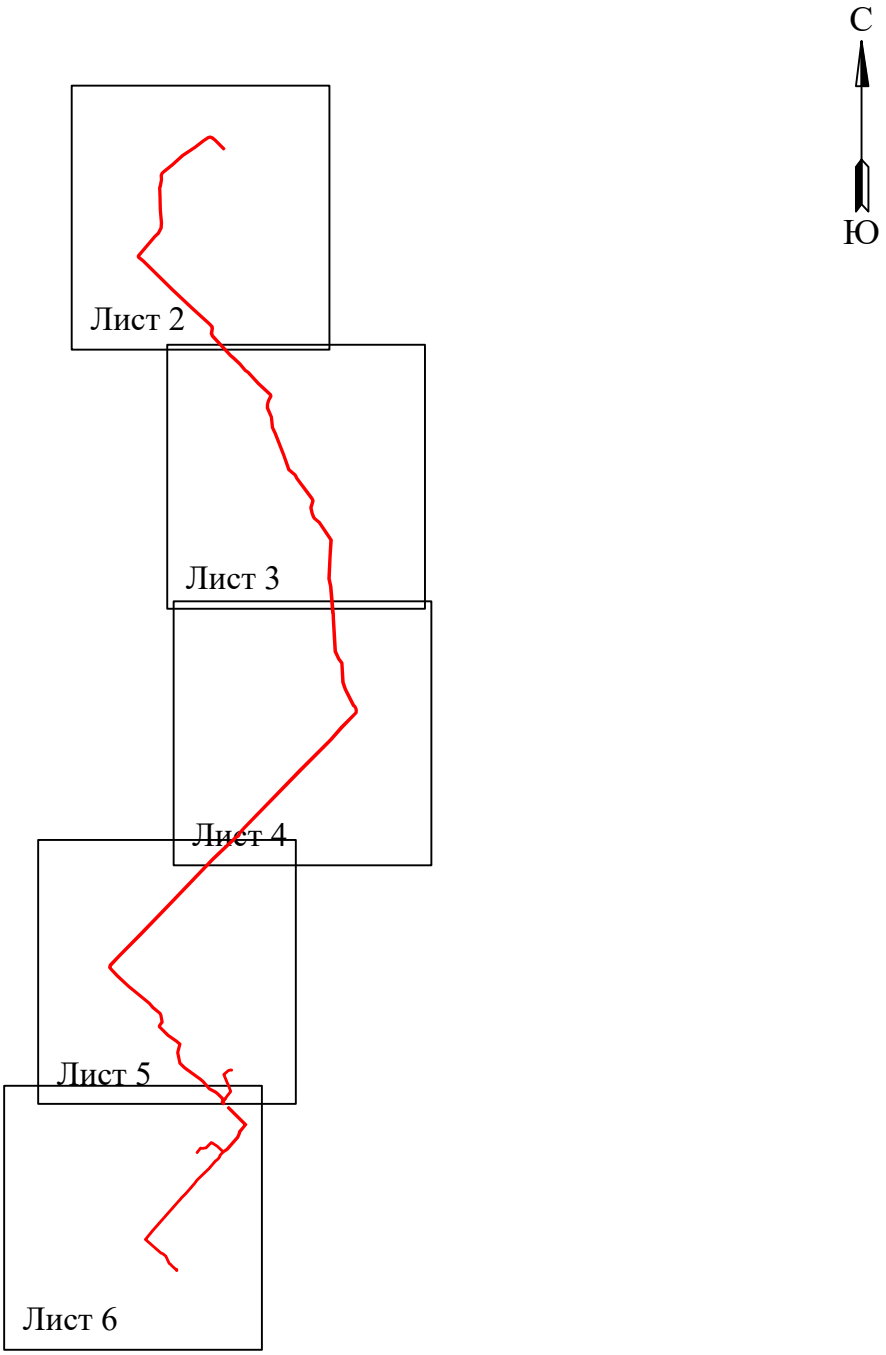

Условные обозначения:

- граница устанавливаемого публичного сервитута

Схема расположения границ публичного сервитута
для эксплуатации объекта электросетевого хояйства

КЛ 6 кВ Магистральные электрические кабельные линии

(наименование объекта)

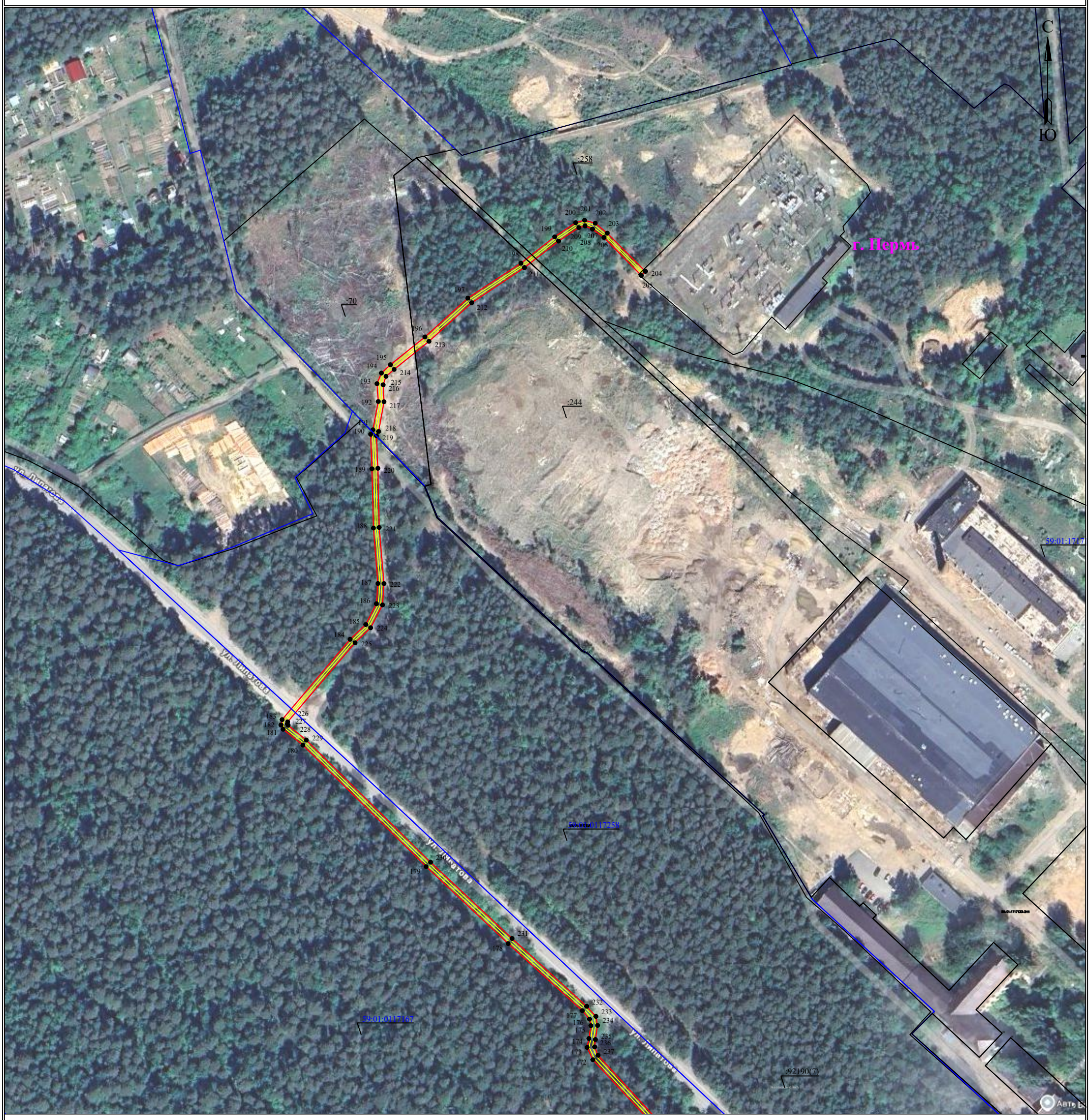

Масштаб 1:2000

Лист 2 из 6

Используемые условные знаки и обозначения:

- ● 1 — **- обозначение характерной точки границы устанавливаемого публичного сервитута**
- **- границы земельных участков, попадающих в зону публичного сервитута**
- **- граница кадастрового квартала**
- 59:01:2010331 — **- номер кадастрового квартала**
- :123 — **- кадастровый номер земельного участка**
- г. Пермь — **- наименование населенного пункта**
- **- ось линии, контур объекта**
- **- граница устанавливаемого публичного сервитута**

Схема расположения границ публичного сервитута
для эксплуатации объекта электросетевого хояйства

КЛ 6 кВ Магистральные электрические кабельные линии

(наименование объекта)

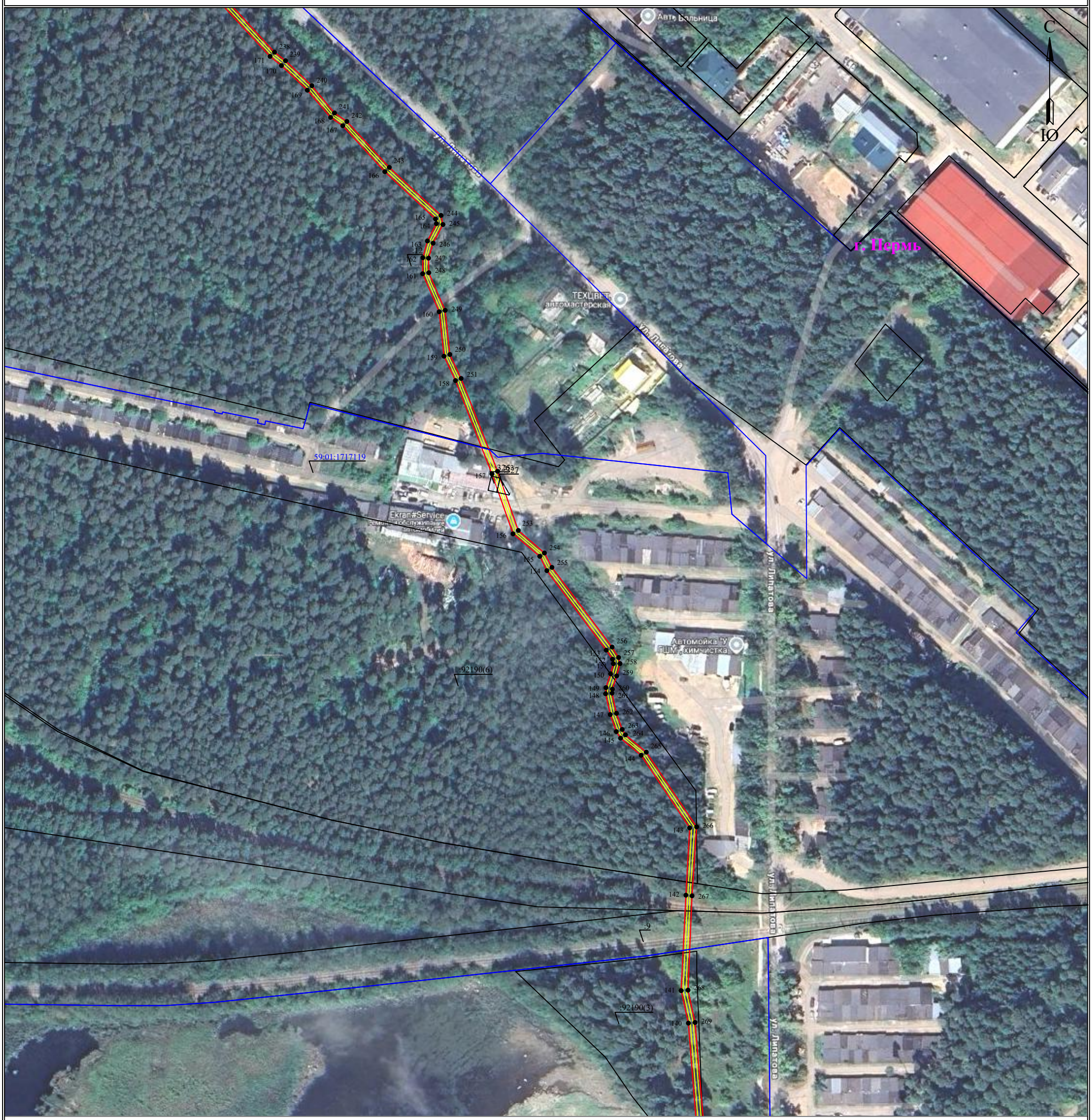

Масштаб 1:2000

Лист 3 из 6

Используемые условные знаки и обозначения:

- ● 1 - обозначение характерной точки границы устанавливаемого публичного сервитута
- - границы земельных участков, попадающих в зону публичного сервитута
- - граница кадастрового квартала
- 59:01:2010331 - номер кадастрового квартала
- :123 - кадастровый номер земельного участка
- г. Пермь - наименование населенного пункта
- - ось линии, контур объекта
- - граница устанавливаемого публичного сервитута

Схема расположения границ публичного сервитута
для эксплуатации объекта электросетевого хояйства

КЛ 6 кВ Магистральные электрические кабельные линии

(наименование объекта)

Масштаб 1:2000

Лист 4 из 6

Используемые условные знаки и обозначения:

- ● 1 - обозначение характерной точки границы устанавливаемого публичного сервитута
- - границы земельных участков, попадающих в зону публичного сервитута
- - граница кадастрового квартала
- 59:01:2010331 - номер кадастрового квартала
- :123 - кадастровый номер земельного участка
- г. Пермь - наименование населенного пункта
- - ось линии, контур объекта
- - граница устанавливаемого публичного сервитута

Схема расположения границ публичного сервитута
для эксплуатации объекта электросетевого хояйства

КЛ 6 кВ Магистральные электрические кабельные линии

(наименование объекта)

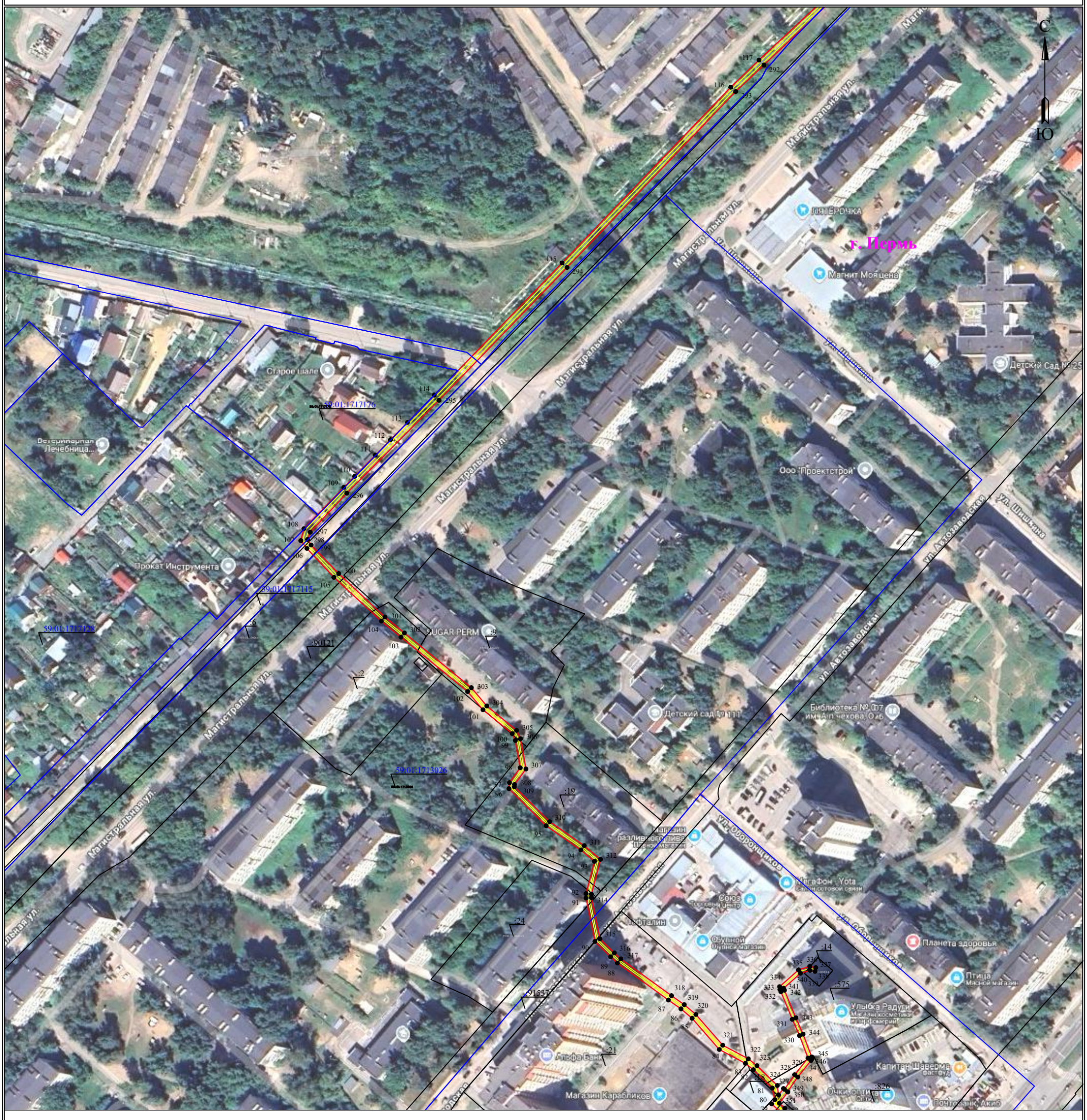

Масштаб 1:2000

Лист 5 из 6

Используемые условные знаки и обозначения:

- ● 1 - обозначение характерной точки границы устанавливаемого публичного сервитута
- - границы земельных участков, попадающих в зону публичного сервитута
- - граница кадастрового квартала
- 59:01:2010331 - номер кадастрового квартала
- :123 - кадастровый номер земельного участка
- г. Пермь - наименование населенного пункта
- - ось линии, контур объекта
- - граница устанавливаемого публичного сервитута

Схема расположения границ публичного сервитута для эксплуатации объекта электросетевого хояйства

КЛ 6 кВ Магистральные электрические кабельные линии

(наименование объекта)

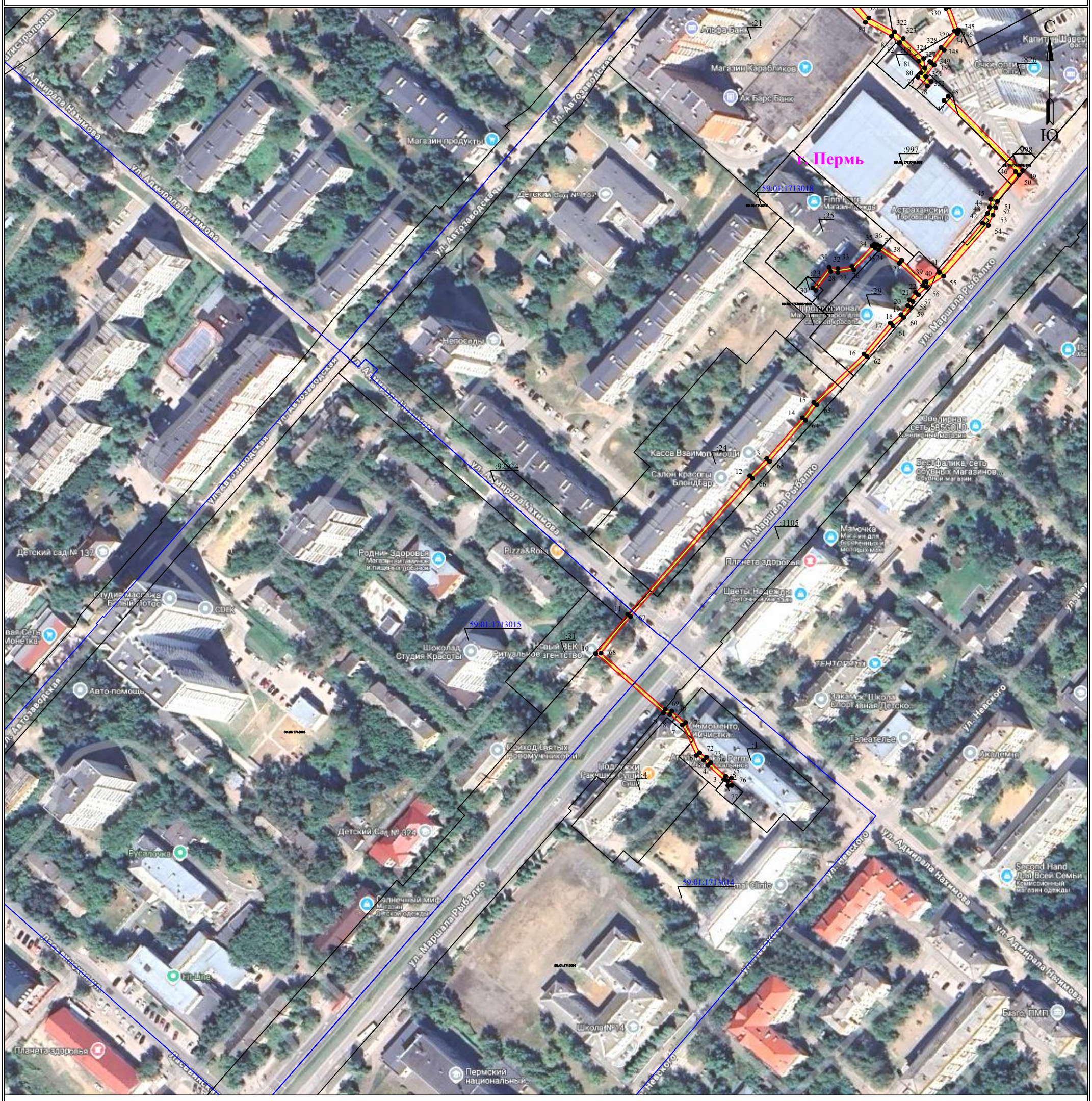

Масштаб 1:2000

Лист 6 из 6

Используемые условные знаки и обозначения:

- ● 1 - обозначение характерной точки границы устанавливаемого публичного сервитута
- - границы земельных участков, попадающих в зону публичного сервитута
- - граница кадастрового квартала
- 59:01:2010331 - номер кадастрового квартала
- :123 - кадастровый номер земельного участка
- г. Пермь - наименование населенного пункта
- - ось линии, контур объекта
- - граница устанавливаемого публичного сервитута

ГРАФИЧЕСКОЕ ОПИСАНИЕ

местоположения границ публичного сервитута

Электросетевой комплекс Подстанция 110/6кВ «Балатовская» (КЛ 6 кВ: ф. Гастроном от РП-8, ф. Баня от РП-8, ф. Мулянка от РП-8, ф. Школа от РП-8, ф. Одоевского от РП-8, от опоры № 3 со стороны ТП-7210 до ТП-7130, ф. Ветлечебница от опоры до ТП-7130; ТП-7123, ТП-7210, ТП-7116, ТП-7117, ТП-7086, ТП-7106, ТП-7005, ТП-7124, ТП-7042, ТП-7026, КТП-7110, ТП-7122)

(наименование объекта, местоположение границ которого описано (далее - объект)

Раздел 1

Сведения об объекте		
№ п/п	Характеристики объекта	Описание характеристик
1	2	3
1	Местоположение объекта	Пермский край, городской округ Пермский, город Пермь
2	Площадь объекта +/- величина погрешности определения площади (Р+/- Дельта Р)	27845 кв.м ± 33.79 кв.м
3	Иные характеристики объекта	Публичный сервитут устанавливается в целях эксплуатации объекта электросетевого хозяйства «Электросетевой комплекс Подстанция 110/6кВ «Балатовская» (КЛ 6 кВ: ф. Гастроном от РП-8, ф. Баня от РП-8, ф. Мулянка от РП-8, ф. Школа от РП-8, ф. Одоевского от РП-8, от опоры № 3 со стороны ТП-7210 до ТП-7130, ф. Ветлечебница от опоры до ТП-7130; ТП-7123, ТП-7210, ТП-7116, ТП-7117, ТП-7086, ТП-7106, ТП-7005, ТП-7124, ТП-7042, ТП-7026, КТП-7110, ТП-7122)» (в соответствии со статьей 3.6 Федерального закона от 25 октября 2001 г. № 137-ФЗ «О введении в действие Земельного кодекса Российской Федерации»). Срок установления публичного сервитута - сорок девять лет (согласно п.1 ст. 39.45 ЗК РФ).

Раздел 2

Сведения о местоположении границ объекта

1. Система координат МСК-59, зона 2

2. Сведения о характерных точках границ объекта

Обозначение характерных точек границ	Координаты, м		Метод определения координат характерной точки	Средняя квадратическая погрешность положения характерной точки (M_t), м	Описание обозначения точки на местности (при наличии)
	X	Y			
1	2	3	4	5	6
Граница1(1)	–	–	–	–	–
1	514277.14	2227655.62	Метод спутниковых геодезических измерений (определений)	0.10	–
2	514293.08	2227660.56	Метод спутниковых геодезических измерений (определений)	0.10	–
3	514294.50	2227661.62	Метод спутниковых геодезических измерений	0.10	–

			(определений)		
4	514296.05	2227663.95	Метод спутниковых геодезических измерений (определений)	0.10	–
5	514318.96	2227702.86	Метод спутниковых геодезических измерений (определений)	0.10	–
6	514339.06	2227736.73	Метод спутниковых геодезических измерений (определений)	0.10	–
7	514334.55	2227746.76	Метод спутниковых геодезических измерений (определений)	0.10	–
8	514345.91	2227765.95	Метод спутниковых геодезических измерений (определений)	0.10	–
9	514367.47	2227803.24	Метод спутниковых геодезических измерений (определений)	0.10	–
10	514381.29	2227826.75	Метод спутниковых геодезических измерений (определений)	0.10	–
11	514390.80	2227832.57	Метод спутниковых геодезических измерений (определений)	0.10	–
12	514397.79	2227844.19	Метод спутниковых геодезических измерений (определений)	0.10	–
13	514408.53	2227859.65	Метод спутниковых геодезических измерений (определений)	0.10	–
14	514414.59	2227869.47	Метод спутниковых геодезических измерений (определений)	0.10	–
15	514430.31	2227895.36	Метод спутниковых геодезических измерений (определений)	0.10	–
16	514448.34	2227922.54	Метод спутниковых геодезических измерений (определений)	0.10	–
17	514448.90	2227940.53	Метод спутниковых геодезических измерений (определений)	0.10	–
18	514452.43	2227948.55	Метод спутниковых геодезических измерений (определений)	0.10	–
19	514461.71	2227973.19	Метод спутниковых геодезических измерений (определений)	0.10	–
20	514474.89	2227989.19	Метод спутниковых геодезических измерений (определений)	0.10	–

21	514487.81	2228004.28	Метод спутниковых геодезических измерений (определений)	0.10	–
22	514499.72	2228015.48	Метод спутниковых геодезических измерений (определений)	0.10	–
23	514521.48	2228034.53	Метод спутниковых геодезических измерений (определений)	0.10	–
24	514538.70	2228051.98	Метод спутниковых геодезических измерений (определений)	0.10	–
25	514553.62	2228067.72	Метод спутниковых геодезических измерений (определений)	0.10	–
26	514556.74	2228071.51	Метод спутниковых геодезических измерений (определений)	0.10	–
27	514573.46	2228091.94	Метод спутниковых геодезических измерений (определений)	0.10	–
28	514592.51	2228111.45	Метод спутниковых геодезических измерений (определений)	0.10	–
29	514624.24	2228144.23	Метод спутниковых геодезических измерений (определений)	0.10	–
30	514646.13	2228160.57	Метод спутниковых геодезических измерений (определений)	0.10	–
31	514654.45	2228168.90	Метод спутниковых геодезических измерений (определений)	0.10	–
32	514681.24	2228190.98	Метод спутниковых геодезических измерений (определений)	0.10	–
33	514683.28	2228194.06	Метод спутниковых геодезических измерений (определений)	0.10	–
34	514681.69	2228197.07	Метод спутниковых геодезических измерений (определений)	0.10	–
35	514674.04	2228203.05	Метод спутниковых геодезических измерений (определений)	0.10	–
36	514683.16	2228217.95	Метод спутниковых геодезических измерений (определений)	0.10	–
37	514699.87	2228230.73	Метод спутниковых геодезических измерений (определений)	0.10	–
38	514725.01	2228247.93	Метод спутниковых	0.10	–

			геодезических измерений (определений)		
39	514736.63	2228256.97	Метод спутниковых геодезических измерений (определений)	0.10	–
40	514759.00	2228276.50	Метод спутниковых геодезических измерений (определений)	0.10	–
41	514785.32	2228297.22	Метод спутниковых геодезических измерений (определений)	0.10	–
42	514808.01	2228317.94	Метод спутниковых геодезических измерений (определений)	0.10	–
43	514844.10	2228349.57	Метод спутниковых геодезических измерений (определений)	0.10	–
44	514887.96	2228389.46	Метод спутниковых геодезических измерений (определений)	0.10	–
45	514915.22	2228412.35	Метод спутниковых геодезических измерений (определений)	0.10	–
46	514948.34	2228439.13	Метод спутниковых геодезических измерений (определений)	0.10	–
47	514971.80	2228461.73	Метод спутниковых геодезических измерений (определений)	0.10	–
48	515003.43	2228487.54	Метод спутниковых геодезических измерений (определений)	0.10	–
49	515019.63	2228503.19	Метод спутниковых геодезических измерений (определений)	0.10	–
50	515031.34	2228515.89	Метод спутниковых геодезических измерений (определений)	0.10	–
51	515025.59	2228530.81	Метод спутниковых геодезических измерений (определений)	0.10	–
52	515028.30	2228535.81	Метод спутниковых геодезических измерений (определений)	0.10	–
53	515036.70	2228543.08	Метод спутниковых геодезических измерений (определений)	0.10	–
54	515075.72	2228583.75	Метод спутниковых геодезических измерений (определений)	0.10	–
55	515097.59	2228607.33	Метод спутниковых геодезических	0.10	–

			измерений (определений)		
56	515100.04	2228615.02	Метод спутниковых геодезических измерений (определений)	0.10	–
57	515110.36	2228627.21	Метод спутниковых геодезических измерений (определений)	0.10	–
58	515114.12	2228634.15	Метод спутниковых геодезических измерений (определений)	0.10	–
59	515116.00	2228636.54	Метод спутниковых геодезических измерений (определений)	0.10	–
60	515116.43	2228636.15	Метод спутниковых геодезических измерений (определений)	0.10	–
61	515120.01	2228640.90	Метод спутниковых геодезических измерений (определений)	0.10	–
62	515120.73	2228640.22	Метод спутниковых геодезических измерений (определений)	0.10	–
63	515123.62	2228644.15	Метод спутниковых геодезических измерений (определений)	0.10	–
64	515123.34	2228644.33	Метод спутниковых геодезических измерений (определений)	0.10	–
65	515137.87	2228661.17	Метод спутниковых геодезических измерений (определений)	0.10	–
66	515138.18	2228660.80	Метод спутниковых геодезических измерений (определений)	0.10	–
67	515141.53	2228663.69	Метод спутниковых геодезических измерений (определений)	0.10	–
68	515141.05	2228664.33	Метод спутниковых геодезических измерений (определений)	0.10	–
69	515172.59	2228686.56	Метод спутниковых геодезических измерений (определений)	0.10	–
70	515189.32	2228712.60	Метод спутниковых геодезических измерений (определений)	0.10	–
71	515189.13	2228712.72	Метод спутниковых геодезических измерений (определений)	0.10	–
72	515195.88	2228723.95	Метод спутниковых геодезических измерений	0.10	–

			(определений)		
73	515196.08	2228723.82	Метод спутниковых геодезических измерений (определений)	0.10	–
74	515207.91	2228741.73	Метод спутниковых геодезических измерений (определений)	0.10	–
75	515220.16	2228749.46	Метод спутниковых геодезических измерений (определений)	0.10	–
76	515238.79	2228750.02	Метод спутниковых геодезических измерений (определений)	0.10	–
77	515243.38	2228755.94	Метод спутниковых геодезических измерений (определений)	0.10	–
78	515250.26	2228769.79	Метод спутниковых геодезических измерений (определений)	0.10	–
79	515261.18	2228793.00	Метод спутниковых геодезических измерений (определений)	0.10	–
80	515261.02	2228793.09	Метод спутниковых геодезических измерений (определений)	0.10	–
81	515263.62	2228798.14	Метод спутниковых геодезических измерений (определений)	0.10	–
82	515240.36	2228811.52	Метод спутниковых геодезических измерений (определений)	0.10	–
83	515234.70	2228814.91	Метод спутниковых геодезических измерений (определений)	0.10	–
84	515238.75	2228823.03	Метод спутниковых геодезических измерений (определений)	0.10	–
85	515235.40	2228824.75	Метод спутниковых геодезических измерений (определений)	0.10	–
86	515229.59	2228813.54	Метод спутниковых геодезических измерений (определений)	0.10	–
87	515232.19	2228812.44	Метод спутниковых геодезических измерений (определений)	0.10	–
88	515232.33	2228812.65	Метод спутниковых геодезических измерений (определений)	0.10	–
89	515237.59	2228809.40	Метод спутниковых геодезических измерений (определений)	0.10	–

90	515259.66	2228796.70	Метод спутниковых геодезических измерений (определений)	0.10	–
91	515258.53	2228794.42	Метод спутниковых геодезических измерений (определений)	0.10	–
92	515258.37	2228794.50	Метод спутниковых геодезических измерений (определений)	0.10	–
93	515247.38	2228771.28	Метод спутниковых геодезических измерений (определений)	0.10	–
94	515240.66	2228757.51	Метод спутниковых геодезических измерений (определений)	0.10	–
95	515237.12	2228753.33	Метод спутниковых геодезических измерений (определений)	0.10	–
96	515219.32	2228752.69	Метод спутниковых геодезических измерений (определений)	0.10	–
97	515205.85	2228744.21	Метод спутниковых геодезических измерений (определений)	0.10	–
98	515193.45	2228725.67	Метод спутниковых геодезических измерений (определений)	0.10	–
99	515193.59	2228725.55	Метод спутниковых геодезических измерений (определений)	0.10	–
100	515186.84	2228714.35	Метод спутниковых геодезических измерений (определений)	0.10	–
101	515186.69	2228714.43	Метод спутниковых геодезических измерений (определений)	0.10	–
102	515170.05	2228688.77	Метод спутниковых геодезических измерений (определений)	0.10	–
103	515139.06	2228666.83	Метод спутниковых геодезических измерений (определений)	0.10	–
104	515138.60	2228667.44	Метод спутниковых геодезических измерений (определений)	0.10	–
105	515135.26	2228664.68	Метод спутниковых геодезических измерений (определений)	0.10	–
106	515135.65	2228664.02	Метод спутниковых геодезических измерений (определений)	0.10	–
107	515120.90	2228646.17	Метод спутниковых	0.10	–

			геодезических измерений (определений)		
108	515119.85	2228646.98	Метод спутниковых геодезических измерений (определений)	0.10	–
109	515117.22	2228643.05	Метод спутниковых геодезических измерений (определений)	0.10	–
110	515117.64	2228642.73	Метод спутниковых геодезических измерений (определений)	0.10	–
111	515114.01	2228638.32	Метод спутниковых геодезических измерений (определений)	0.10	–
112	515114.50	2228637.88	Метод спутниковых геодезических измерений (определений)	0.10	–
113	515112.44	2228635.25	Метод спутниковых геодезических измерений (определений)	0.10	–
114	515108.70	2228628.34	Метод спутниковых геодезических измерений (определений)	0.10	–
115	515098.26	2228616.00	Метод спутниковых геодезических измерений (определений)	0.10	–
116	515095.82	2228608.36	Метод спутниковых геодезических измерений (определений)	0.10	–
117	515074.27	2228585.13	Метод спутниковых геодезических измерений (определений)	0.10	–
118	515035.32	2228544.53	Метод спутниковых геодезических измерений (определений)	0.10	–
119	515026.71	2228537.08	Метод спутниковых геодезических измерений (определений)	0.10	–
120	515023.40	2228530.95	Метод спутниковых геодезических измерений (определений)	0.10	–
121	515029.04	2228516.33	Метод спутниковых геодезических измерений (определений)	0.10	–
122	515018.20	2228504.59	Метод спутниковых геодезических измерений (определений)	0.10	–
123	515002.10	2228489.04	Метод спутниковых геодезических измерений (определений)	0.10	–
124	514970.47	2228463.23	Метод спутниковых геодезических	0.10	–

			измерений (определений)		
125	514947.01	2228440.63	Метод спутниковых геодезических измерений (определений)	0.10	–
126	514913.95	2228413.89	Метод спутниковых геодезических измерений (определений)	0.10	–
127	514886.64	2228390.97	Метод спутниковых геодезических измерений (определений)	0.10	–
128	514842.77	2228351.06	Метод спутниковых геодезических измерений (определений)	0.10	–
129	514806.68	2228319.43	Метод спутниковых геодезических измерений (определений)	0.10	–
130	514784.03	2228298.75	Метод спутниковых геодезических измерений (определений)	0.10	–
131	514757.72	2228278.04	Метод спутниковых геодезических измерений (определений)	0.10	–
132	514735.36	2228258.51	Метод спутниковых геодезических измерений (определений)	0.10	–
133	514723.83	2228249.55	Метод спутниковых геодезических измерений (определений)	0.10	–
134	514698.70	2228232.35	Метод спутниковых геодезических измерений (определений)	0.10	–
135	514681.66	2228219.31	Метод спутниковых геодезических измерений (определений)	0.10	–
136	514671.40	2228202.57	Метод спутниковых геодезических измерений (определений)	0.10	–
137	514680.12	2228195.76	Метод спутниковых геодезических измерений (определений)	0.10	–
138	514680.96	2228194.18	Метод спутниковых геодезических измерений (определений)	0.10	–
139	514679.74	2228192.34	Метод спутниковых геодезических измерений (определений)	0.10	–
140	514653.10	2228170.38	Метод спутниковых геодезических измерений (определений)	0.10	–
141	514644.82	2228162.09	Метод спутниковых геодезических измерений	0.10	–

			(определений)		
142	514622.91	2228145.74	Метод спутниковых геодезических измерений (определений)	0.10	–
143	514591.08	2228112.84	Метод спутниковых геодезических измерений (определений)	0.10	–
144	514571.97	2228093.27	Метод спутниковых геодезических измерений (определений)	0.10	–
145	514555.19	2228072.78	Метод спутниковых геодезических измерений (определений)	0.10	–
146	514552.12	2228069.05	Метод спутниковых геодезических измерений (определений)	0.10	–
147	514537.26	2228053.37	Метод спутниковых геодезических измерений (определений)	0.10	–
148	514520.11	2228035.99	Метод спутниковых геодезических измерений (определений)	0.10	–
149	514498.38	2228016.96	Метод спутниковых геодезических измерений (определений)	0.10	–
150	514486.36	2228005.65	Метод спутниковых геодезических измерений (определений)	0.10	–
151	514473.36	2227990.48	Метод спутниковых геодезических измерений (определений)	0.10	–
152	514459.96	2227974.21	Метод спутниковых геодезических измерений (определений)	0.10	–
153	514450.58	2227949.31	Метод спутниковых геодезических измерений (определений)	0.10	–
154	514446.91	2227940.98	Метод спутниковых геодезических измерений (определений)	0.10	–
155	514446.37	2227923.17	Метод спутниковых геодезических измерений (определений)	0.10	–
156	514428.62	2227896.43	Метод спутниковых геодезических измерений (определений)	0.10	–
157	514412.88	2227870.51	Метод спутниковых геодезических измерений (определений)	0.10	–
158	514406.86	2227860.75	Метод спутниковых геодезических измерений (определений)	0.10	–

159	514396.11	2227845.28	Метод спутниковых геодезических измерений (определений)	0.10	–
160	514389.34	2227834.02	Метод спутниковых геодезических измерений (определений)	0.10	–
161	514379.82	2227828.21	Метод спутниковых геодезических измерений (определений)	0.10	–
162	514365.74	2227804.25	Метод спутниковых геодезических измерений (определений)	0.10	–
163	514344.18	2227766.96	Метод спутниковых геодезических измерений (определений)	0.10	–
164	514332.30	2227746.89	Метод спутниковых геодезических измерений (определений)	0.10	–
165	514336.81	2227736.87	Метод спутниковых геодезических измерений (определений)	0.10	–
166	514317.24	2227703.88	Метод спутниковых геодезических измерений (определений)	0.10	–
167	514294.35	2227665.00	Метод спутниковых геодезических измерений (определений)	0.10	–
168	514293.03	2227663.01	Метод спутниковых геодезических измерений (определений)	0.10	–
169	514292.16	2227662.37	Метод спутниковых геодезических измерений (определений)	0.10	–
170	514276.55	2227657.53	Метод спутниковых геодезических измерений (определений)	0.10	–
1	514277.14	2227655.62	Метод спутниковых геодезических измерений (определений)	0.10	–
Граница1(2)	–	–	–	–	–
171	513058.96	2226659.04	Метод спутниковых геодезических измерений (определений)	0.10	–
172	513084.59	2226711.44	Метод спутниковых геодезических измерений (определений)	0.10	–
173	513103.96	2226748.54	Метод спутниковых геодезических измерений (определений)	0.10	–
174	513102.55	2226750.01	Метод спутниковых геодезических измерений (определений)	0.10	–

175	513095.08	2226752.62	Метод спутниковых геодезических измерений (определений)	0.10	–
176	513083.18	2226752.93	Метод спутниковых геодезических измерений (определений)	0.10	–
177	513067.72	2226750.74	Метод спутниковых геодезических измерений (определений)	0.10	–
178	513015.72	2226739.23	Метод спутниковых геодезических измерений (определений)	0.10	–
179	513011.53	2226731.66	Метод спутниковых геодезических измерений (определений)	0.10	–
180	513006.19	2226729.71	Метод спутниковых геодезических измерений (определений)	0.10	–
181	512996.82	2226728.71	Метод спутниковых геодезических измерений (определений)	0.10	–
182	512992.20	2226725.95	Метод спутниковых геодезических измерений (определений)	0.10	–
183	512966.58	2226724.35	Метод спутниковых геодезических измерений (определений)	0.10	–
184	512934.26	2226719.94	Метод спутниковых геодезических измерений (определений)	0.10	–
185	512898.16	2226712.21	Метод спутниковых геодезических измерений (определений)	0.10	–
186	512874.26	2226708.48	Метод спутниковых геодезических измерений (определений)	0.10	–
187	512821.16	2226697.02	Метод спутниковых геодезических измерений (определений)	0.10	–
188	512817.01	2226696.22	Метод спутниковых геодезических измерений (определений)	0.10	–
189	512815.84	2226696.69	Метод спутниковых геодезических измерений (определений)	0.10	–
190	512813.76	2226700.73	Метод спутниковых геодезических измерений (определений)	0.10	–
191	512824.59	2226724.34	Метод спутниковых геодезических измерений (определений)	0.10	–
192	512846.02	2226760.90	Метод спутниковых	0.10	–

			геодезических измерений (определений)		
193	512852.48	2226768.57	Метод спутниковых геодезических измерений (определений)	0.10	–
194	512855.11	2226783.56	Метод спутниковых геодезических измерений (определений)	0.10	–
195	512830.01	2226796.70	Метод спутниковых геодезических измерений (определений)	0.10	–
196	512824.81	2226796.40	Метод спутниковых геодезических измерений (определений)	0.10	–
197	512805.31	2226808.41	Метод спутниковых геодезических измерений (определений)	0.10	–
198	512774.22	2226824.63	Метод спутниковых геодезических измерений (определений)	0.10	–
199	512769.11	2226828.10	Метод спутниковых геодезических измерений (определений)	0.10	–
200	512778.73	2226844.92	Метод спутниковых геодезических измерений (определений)	0.10	–
201	512786.79	2226841.38	Метод спутниковых геодезических измерений (определений)	0.10	–
202	512787.59	2226843.22	Метод спутниковых геодезических измерений (определений)	0.10	–
203	512777.89	2226847.47	Метод спутниковых геодезических измерений (определений)	0.10	–
204	512766.46	2226827.49	Метод спутниковых геодезических измерений (определений)	0.10	–
205	512773.19	2226822.90	Метод спутниковых геодезических измерений (определений)	0.10	–
206	512804.32	2226806.67	Метод спутниковых геодезических измерений (определений)	0.10	–
207	512824.30	2226794.37	Метод спутниковых геодезических измерений (определений)	0.10	–
208	512829.57	2226794.67	Метод спутниковых геодезических измерений (определений)	0.10	–
209	512852.89	2226782.47	Метод спутниковых геодезических	0.10	–

			измерений (определений)		
210	512850.60	2226769.45	Метод спутниковых геодезических измерений (определений)	0.10	–
211	512844.38	2226762.07	Метод спутниковых геодезических измерений (определений)	0.10	–
212	512822.81	2226725.25	Метод спутниковых геодезических измерений (определений)	0.10	–
213	512811.54	2226700.68	Метод спутниковых геодезических измерений (определений)	0.10	–
214	512814.41	2226695.10	Метод спутниковых геодезических измерений (определений)	0.10	–
215	512816.82	2226694.15	Метод спутниковых геодезических измерений (определений)	0.10	–
216	512821.56	2226695.06	Метод спутниковых геодезических измерений (определений)	0.10	–
217	512874.63	2226706.52	Метод спутниковых геодезических измерений (определений)	0.10	–
218	512898.52	2226710.23	Метод спутниковых геодезических измерений (определений)	0.10	–
219	512934.61	2226717.97	Метод спутниковых геодезических измерений (определений)	0.10	–
220	512966.78	2226722.36	Метод спутниковых геодезических измерений (определений)	0.10	–
221	512992.81	2226723.98	Метод спутниковых геодезических измерений (определений)	0.10	–
222	512997.47	2226726.77	Метод спутниковых геодезических измерений (определений)	0.10	–
223	513006.65	2226727.75	Метод спутниковых геодезических измерений (определений)	0.10	–
224	512995.75	2226707.15	Метод спутниковых геодезических измерений (определений)	0.10	–
225	512956.66	2226634.60	Метод спутниковых геодезических измерений (определений)	0.10	–
226	512946.78	2226615.12	Метод спутниковых геодезических измерений	0.10	–

			(определений)		
227	512921.61	2226563.75	Метод спутниковых геодезических измерений (определений)	0.10	–
228	512915.22	2226553.12	Метод спутниковых геодезических измерений (определений)	0.10	–
229	512898.20	2226519.46	Метод спутниковых геодезических измерений (определений)	0.10	–
230	512879.19	2226482.61	Метод спутниковых геодезических измерений (определений)	0.10	–
231	512869.24	2226463.44	Метод спутниковых геодезических измерений (определений)	0.10	–
232	512877.46	2226459.40	Метод спутниковых геодезических измерений (определений)	0.10	–
233	512875.20	2226454.38	Метод спутниковых геодезических измерений (определений)	0.10	–
234	512877.29	2226453.39	Метод спутниковых геодезических измерений (определений)	0.10	–
235	512880.50	2226460.25	Метод спутниковых геодезических измерений (определений)	0.10	–
236	512879.03	2226461.58	Метод спутниковых геодезических измерений (определений)	0.10	–
237	512882.13	2226468.04	Метод спутниковых геодезических измерений (определений)	0.10	–
238	512880.33	2226468.91	Метод спутниковых геодезических измерений (определений)	0.10	–
239	512876.95	2226461.88	Метод спутниковых геодезических измерений (определений)	0.10	–
240	512871.96	2226464.33	Метод спутниковых геодезических измерений (определений)	0.10	–
241	512880.96	2226481.69	Метод спутниковых геодезических измерений (определений)	0.10	–
242	512899.98	2226518.55	Метод спутниковых геодезических измерений (определений)	0.10	–
243	512916.97	2226552.15	Метод спутниковых геодезических измерений (определений)	0.10	–

244	512923.37	2226562.79	Метод спутниковых геодезических измерений (определений)	0.10	–
245	512948.57	2226614.23	Метод спутниковых геодезических измерений (определений)	0.10	–
246	512958.44	2226633.67	Метод спутниковых геодезических измерений (определений)	0.10	–
247	512997.51	2226706.21	Метод спутниковых геодезических измерений (определений)	0.10	–
248	513009.04	2226727.68	Метод спутниковых геодезических измерений (определений)	0.10	–
249	513013.55	2226729.61	Метод спутниковых геодезических измерений (определений)	0.10	–
250	513017.60	2226736.96	Метод спутниковых геодезических измерений (определений)	0.10	–
251	513066.48	2226747.77	Метод спутниковых геодезических измерений (определений)	0.10	–
252	513083.25	2226750.28	Метод спутниковых геодезических измерений (определений)	0.10	–
253	513094.69	2226749.84	Метод спутниковых геодезических измерений (определений)	0.10	–
254	513100.48	2226747.71	Метод спутниковых геодезических измерений (определений)	0.10	–
255	513084.16	2226715.76	Метод спутниковых геодезических измерений (определений)	0.10	–
256	513068.14	2226683.78	Метод спутниковых геодезических измерений (определений)	0.10	–
257	513051.21	2226648.83	Метод спутниковых геодезических измерений (определений)	0.10	–
258	513051.02	2226648.94	Метод спутниковых геодезических измерений (определений)	0.10	–
259	513035.66	2226621.19	Метод спутниковых геодезических измерений (определений)	0.10	–
260	513058.70	2226608.46	Метод спутниковых геодезических измерений (определений)	0.10	–
261	513074.05	2226636.26	Метод спутниковых	0.10	–

			геодезических измерений (определений)		
262	513053.42	2226647.62	Метод спутниковых геодезических измерений (определений)	0.10	–
171	513058.96	2226659.04	Метод спутниковых геодезических измерений (определений)	0.10	–
Граница1(3)	–	–	–	–	–
263	513126.89	2226829.47	Метод спутниковых геодезических измерений (определений)	0.10	–
264	513086.11	2226851.40	Метод спутниковых геодезических измерений (определений)	0.10	–
265	513085.47	2226852.00	Метод спутниковых геодезических измерений (определений)	0.10	–
266	513098.51	2226877.00	Метод спутниковых геодезических измерений (определений)	0.10	–
267	513100.04	2226877.17	Метод спутниковых геодезических измерений (определений)	0.10	–
268	513101.73	2226878.19	Метод спутниковых геодезических измерений (определений)	0.10	–
269	513102.64	2226879.33	Метод спутниковых геодезических измерений (определений)	0.10	–
270	513102.84	2226881.64	Метод спутниковых геодезических измерений (определений)	0.10	–
271	513101.56	2226884.13	Метод спутниковых геодезических измерений (определений)	0.10	–
272	513099.91	2226885.32	Метод спутниковых геодезических измерений (определений)	0.10	–
273	513107.96	2226901.59	Метод спутниковых геодезических измерений (определений)	0.10	–
274	513118.11	2226917.00	Метод спутниковых геодезических измерений (определений)	0.10	–
275	513118.63	2226916.59	Метод спутниковых геодезических измерений (определений)	0.10	–
276	513119.77	2226916.85	Метод спутниковых геодезических измерений (определений)	0.10	–
277	513139.63	2226906.80	Метод спутниковых	0.10	–

			геодезических измерений (определений)		
278	513135.77	2226899.55	Метод спутниковых геодезических измерений (определений)	0.10	–
279	513158.51	2226887.44	Метод спутниковых геодезических измерений (определений)	0.10	–
280	513171.96	2226912.68	Метод спутниковых геодезических измерений (определений)	0.10	–
281	513149.22	2226924.83	Метод спутниковых геодезических измерений (определений)	0.10	–
282	513141.09	2226909.55	Метод спутниковых геодезических измерений (определений)	0.10	–
283	513119.30	2226921.31	Метод спутниковых геодезических измерений (определений)	0.10	–
284	513170.17	2227013.88	Метод спутниковых геодезических измерений (определений)	0.10	–
285	513186.47	2227046.10	Метод спутниковых геодезических измерений (определений)	0.10	–
286	513187.24	2227047.13	Метод спутниковых геодезических измерений (определений)	0.10	–
287	513191.09	2227046.22	Метод спутниковых геодезических измерений (определений)	0.10	–
288	513191.55	2227048.17	Метод спутниковых геодезических измерений (определений)	0.10	–
289	513186.42	2227049.38	Метод спутниковых геодезических измерений (определений)	0.10	–
290	513184.76	2227047.15	Метод спутниковых геодезических измерений (определений)	0.10	–
291	513168.40	2227014.82	Метод спутниковых геодезических измерений (определений)	0.10	–
292	513116.58	2226920.50	Метод спутниковых геодезических измерений (определений)	0.10	–
293	513117.64	2226919.93	Метод спутниковых геодезических измерений (определений)	0.10	–
294	513106.22	2226902.59	Метод спутниковых геодезических	0.10	–

			измерений (определений)		
295	513097.37	2226884.69	Метод спутниковых геодезических измерений (определений)	0.10	–
296	513100.00	2226882.79	Метод спутниковых геодезических измерений (определений)	0.10	–
297	513100.80	2226881.24	Метод спутниковых геодезических измерений (определений)	0.10	–
298	513100.70	2226880.10	Метод спутниковых геодезических измерений (определений)	0.10	–
299	513100.39	2226879.72	Метод спутниковых геодезических измерений (определений)	0.10	–
300	513099.38	2226879.11	Метод спутниковых геодезических измерений (определений)	0.10	–
301	513097.23	2226878.87	Метод спутниковых геодезических измерений (определений)	0.10	–
302	513083.00	2226851.59	Метод спутниковых геодезических измерений (определений)	0.10	–
303	513084.93	2226849.76	Метод спутниковых геодезических измерений (определений)	0.10	–
304	513125.96	2226827.70	Метод спутниковых геодезических измерений (определений)	0.10	–
305	513179.20	2226800.39	Метод спутниковых геодезических измерений (определений)	0.10	–
306	513173.36	2226787.57	Метод спутниковых геодезических измерений (определений)	0.10	–
307	513194.67	2226777.88	Метод спутниковых геодезических измерений (определений)	0.10	–
308	513203.86	2226798.08	Метод спутниковых геодезических измерений (определений)	0.10	–
309	513182.56	2226807.77	Метод спутниковых геодезических измерений (определений)	0.10	–
310	513180.03	2226802.22	Метод спутниковых геодезических измерений (определений)	0.10	–
263	513126.89	2226829.47	Метод спутниковых геодезических измерений	0.10	–

			(определений)		
Граница1(4)	–	–	–	–	–
311	512673.54	2226382.04	Метод спутниковых геодезических измерений (определений)	0.10	–
312	512674.67	2226383.69	Метод спутниковых геодезических измерений (определений)	0.10	–
313	512642.66	2226405.62	Метод спутниковых геодезических измерений (определений)	0.10	–
314	512641.53	2226403.97	Метод спутниковых геодезических измерений (определений)	0.10	–
311	512673.54	2226382.04	Метод спутниковых геодезических измерений (определений)	0.10	–
Граница1(5)	–	–	–	–	–
315	512420.73	2226574.09	Метод спутниковых геодезических измерений (определений)	0.10	–
316	512421.64	2226575.87	Метод спутниковых геодезических измерений (определений)	0.10	–
317	512413.13	2226580.19	Метод спутниковых геодезических измерений (определений)	0.10	–
318	512401.45	2226579.12	Метод спутниковых геодезических измерений (определений)	0.10	–
319	512390.74	2226587.85	Метод спутниковых геодезических измерений (определений)	0.10	–
320	512370.01	2226607.22	Метод спутниковых геодезических измерений (определений)	0.10	–
321	512339.23	2226636.32	Метод спутниковых геодезических измерений (определений)	0.10	–
322	512322.73	2226658.77	Метод спутниковых геодезических измерений (определений)	0.10	–
323	512322.79	2226662.48	Метод спутниковых геодезических измерений (определений)	0.10	–
324	512320.68	2226666.17	Метод спутниковых геодезических измерений (определений)	0.10	–
325	512318.94	2226665.18	Метод спутниковых геодезических измерений (определений)	0.10	–
326	512320.78	2226661.97	Метод спутниковых геодезических	0.10	–

			измерений (определений)		
327	512320.72	2226658.13	Метод спутниковых геодезических измерений (определений)	0.10	–
328	512337.73	2226634.98	Метод спутниковых геодезических измерений (определений)	0.10	–
329	512368.63	2226605.78	Метод спутниковых геодезических измерений (определений)	0.10	–
330	512389.43	2226586.34	Метод спутниковых геодезических измерений (определений)	0.10	–
331	512400.82	2226577.05	Метод спутниковых геодезических измерений (определений)	0.10	–
332	512412.74	2226578.15	Метод спутниковых геодезических измерений (определений)	0.10	–
315	512420.73	2226574.09	Метод спутниковых геодезических измерений (определений)	0.10	–
Граница1(6)	–	–	–	–	–
333	512299.25	2227306.66	Метод спутниковых геодезических измерений (определений)	0.10	–
334	512255.31	2227386.67	Метод спутниковых геодезических измерений (определений)	0.10	–
335	512249.91	2227391.34	Метод спутниковых геодезических измерений (определений)	0.10	–
336	512245.47	2227399.44	Метод спутниковых геодезических измерений (определений)	0.10	–
337	512241.19	2227405.50	Метод спутниковых геодезических измерений (определений)	0.10	–
338	512230.89	2227437.29	Метод спутниковых геодезических измерений (определений)	0.10	–
339	512225.74	2227453.76	Метод спутниковых геодезических измерений (определений)	0.10	–
340	512221.65	2227472.83	Метод спутниковых геодезических измерений (определений)	0.10	–
341	512220.31	2227478.50	Метод спутниковых геодезических измерений (определений)	0.10	–
342	512218.80	2227485.85	Метод спутниковых геодезических	0.10	–

			измерений (определений)		
343	512208.66	2227521.28	Метод спутниковых геодезических измерений (определений)	0.10	–
344	512203.30	2227543.02	Метод спутниковых геодезических измерений (определений)	0.10	–
345	512200.56	2227562.34	Метод спутниковых геодезических измерений (определений)	0.10	–
346	512201.59	2227584.36	Метод спутниковых геодезических измерений (определений)	0.10	–
347	512201.34	2227594.18	Метод спутниковых геодезических измерений (определений)	0.10	–
348	512196.61	2227598.29	Метод спутниковых геодезических измерений (определений)	0.10	–
349	512192.95	2227684.73	Метод спутниковых геодезических измерений (определений)	0.10	–
350	512161.41	2227683.70	Метод спутниковых геодезических измерений (определений)	0.10	–
351	512159.78	2227681.06	Метод спутниковых геодезических измерений (определений)	0.10	–
352	512158.99	2227677.50	Метод спутниковых геодезических измерений (определений)	0.10	–
353	512160.94	2227677.07	Метод спутниковых геодезических измерений (определений)	0.10	–
354	512161.66	2227680.30	Метод спутниковых геодезических измерений (определений)	0.10	–
355	512162.55	2227681.74	Метод спутниковых геодезических измерений (определений)	0.10	–
356	512191.04	2227682.67	Метод спутниковых геодезических измерений (определений)	0.10	–
357	512194.65	2227597.35	Метод спутниковых геодезических измерений (определений)	0.10	–
358	512199.37	2227593.25	Метод спутниковых геодезических измерений (определений)	0.10	–
359	512199.59	2227584.38	Метод спутниковых геодезических измерений	0.10	–

			(определений)		
360	512198.55	2227562.25	Метод спутниковых геодезических измерений (определений)	0.10	–
361	512201.33	2227542.63	Метод спутниковых геодезических измерений (определений)	0.10	–
362	512206.73	2227520.76	Метод спутниковых геодезических измерений (определений)	0.10	–
363	512216.86	2227485.37	Метод спутниковых геодезических измерений (определений)	0.10	–
364	512218.36	2227478.08	Метод спутниковых геодезических измерений (определений)	0.10	–
365	512219.70	2227472.38	Метод спутниковых геодезических измерений (определений)	0.10	–
366	512223.80	2227453.25	Метод спутниковых геодезических измерений (определений)	0.10	–
367	512228.98	2227436.69	Метод спутниковых геодезических измерений (определений)	0.10	–
368	512239.38	2227404.59	Метод спутниковых геодезических измерений (определений)	0.10	–
369	512243.77	2227398.38	Метод спутниковых геодезических измерений (определений)	0.10	–
370	512248.34	2227390.06	Метод спутниковых геодезических измерений (определений)	0.10	–
371	512253.73	2227385.38	Метод спутниковых геодезических измерений (определений)	0.10	–
372	512297.50	2227305.69	Метод спутниковых геодезических измерений (определений)	0.10	–
373	512302.15	2227297.28	Метод спутниковых геодезических измерений (определений)	0.10	–
374	512287.30	2227289.05	Метод спутниковых геодезических измерений (определений)	0.10	–
375	512300.06	2227266.04	Метод спутниковых геодезических измерений (определений)	0.10	–
376	512314.89	2227274.26	Метод спутниковых геодезических измерений (определений)	0.10	–

377	512322.95	2227259.50	Метод спутниковых геодезических измерений (определений)	0.10	–
378	512322.91	2227258.78	Метод спутниковых геодезических измерений (определений)	0.10	–
379	512321.58	2227256.41	Метод спутниковых геодезических измерений (определений)	0.10	–
380	512317.07	2227252.15	Метод спутниковых геодезических измерений (определений)	0.10	–
381	512307.55	2227247.08	Метод спутниковых геодезических измерений (определений)	0.10	–
382	512306.86	2227245.28	Метод спутниковых геодезических измерений (определений)	0.10	–
383	512311.32	2227232.58	Метод спутниковых геодезических измерений (определений)	0.10	–
384	512285.29	2227221.87	Метод спутниковых геодезических измерений (определений)	0.10	–
385	512284.49	2227221.74	Метод спутниковых геодезических измерений (определений)	0.10	–
386	512283.64	2227222.04	Метод спутниковых геодезических измерений (определений)	0.10	–
387	512280.86	2227224.07	Метод спутниковых геодезических измерений (определений)	0.10	–
388	512279.07	2227224.36	Метод спутниковых геодезических измерений (определений)	0.10	–
389	512256.15	2227215.11	Метод спутниковых геодезических измерений (определений)	0.10	–
390	512255.89	2227213.31	Метод спутниковых геодезических измерений (определений)	0.10	–
391	512271.77	2227189.86	Метод спутниковых геодезических измерений (определений)	0.10	–
392	512274.22	2227179.29	Метод спутниковых геодезических измерений (определений)	0.10	–
393	512277.71	2227173.10	Метод спутниковых геодезических измерений (определений)	0.10	–
394	512262.01	2227161.73	Метод спутниковых	0.10	–

			геодезических измерений (определений)		
395	512275.09	2227107.93	Метод спутниковых геодезических измерений (определений)	0.10	–
396	512275.08	2227107.58	Метод спутниковых геодезических измерений (определений)	0.10	–
397	512271.83	2227106.45	Метод спутниковых геодезических измерений (определений)	0.10	–
398	512272.48	2227104.57	Метод спутниковых геодезических измерений (определений)	0.10	–
399	512276.64	2227106.00	Метод спутниковых геодезических измерений (определений)	0.10	–
400	512277.22	2227107.64	Метод спутниковых геодезических измерений (определений)	0.10	–
401	512264.27	2227160.90	Метод спутниковых геодезических измерений (определений)	0.10	–
402	512280.29	2227172.50	Метод спутниковых геодезических измерений (определений)	0.10	–
403	512276.09	2227180.03	Метод спутниковых геодезических измерений (определений)	0.10	–
404	512273.63	2227190.67	Метод спутниковых геодезических измерений (определений)	0.10	–
405	512258.03	2227213.71	Метод спутниковых геодезических измерений (определений)	0.10	–
406	512279.30	2227222.30	Метод спутниковых геодезических измерений (определений)	0.10	–
407	512280.07	2227222.17	Метод спутниковых геодезических измерений (определений)	0.10	–
408	512282.70	2227220.25	Метод спутниковых геодезических измерений (определений)	0.10	–
409	512284.31	2227219.68	Метод спутниковых геодезических измерений (определений)	0.10	–
410	512285.84	2227219.93	Метод спутниковых геодезических измерений (определений)	0.10	–
411	512313.20	2227231.19	Метод спутниковых геодезических	0.10	–

			измерений (определений)		
412	512313.46	2227232.52	Метод спутниковых геодезических измерений (определений)	0.10	–
413	512308.99	2227245.25	Метод спутниковых геодезических измерений (определений)	0.10	–
414	512309.15	2227245.67	Метод спутниковых геодезических измерений (определений)	0.10	–
415	512318.25	2227250.50	Метод спутниковых геодезических измерений (определений)	0.10	–
416	512323.16	2227255.16	Метод спутниковых геодезических измерений (определений)	0.10	–
417	512324.88	2227258.21	Метод спутниковых геодезических измерений (определений)	0.10	–
418	512324.97	2227259.98	Метод спутниковых геодезических измерений (определений)	0.10	–
419	512316.64	2227275.22	Метод спутниковых геодезических измерений (определений)	0.10	–
420	512321.79	2227278.08	Метод спутниковых геодезических измерений (определений)	0.10	–
421	512309.04	2227301.10	Метод спутниковых геодезических измерений (определений)	0.10	–
422	512303.91	2227298.25	Метод спутниковых геодезических измерений (определений)	0.10	–
333	512299.25	2227306.66	Метод спутниковых геодезических измерений (определений)	0.10	–
Граница1(7)	–	–	–	–	–
423	513687.47	2228307.82	Метод спутниковых геодезических измерений (определений)	0.10	–
424	513681.84	2228296.95	Метод спутниковых геодезических измерений (определений)	0.10	–
425	513709.68	2228281.92	Метод спутниковых геодезических измерений (определений)	0.10	–
426	513675.87	2228220.47	Метод спутниковых геодезических измерений (определений)	0.10	–
427	513757.71	2228176.10	Метод спутниковых геодезических	0.10	–

			измерений (определений)		
428	513790.91	2228158.99	Метод спутниковых геодезических измерений (определений)	0.10	–
429	513839.49	2228247.93	Метод спутниковых геодезических измерений (определений)	0.10	–
430	513865.97	2228292.68	Метод спутниковых геодезических измерений (определений)	0.10	–
431	513888.45	2228334.66	Метод спутниковых геодезических измерений (определений)	0.10	–
432	513889.32	2228335.90	Метод спутниковых геодезических измерений (определений)	0.10	–
433	513890.65	2228336.19	Метод спутниковых геодезических измерений (определений)	0.10	–
434	513892.10	2228335.92	Метод спутниковых геодезических измерений (определений)	0.10	–
435	513951.22	2228304.13	Метод спутниковых геодезических измерений (определений)	0.10	–
436	513993.68	2228281.60	Метод спутниковых геодезических измерений (определений)	0.10	–
437	513996.98	2228292.88	Метод спутниковых геодезических измерений (определений)	0.10	–
438	514000.82	2228300.02	Метод спутниковых геодезических измерений (определений)	0.10	–
439	514007.23	2228303.03	Метод спутниковых геодезических измерений (определений)	0.10	–
440	514009.91	2228305.25	Метод спутниковых геодезических измерений (определений)	0.10	–
441	514010.02	2228305.17	Метод спутниковых геодезических измерений (определений)	0.10	–
442	514012.64	2228309.88	Метод спутниковых геодезических измерений (определений)	0.10	–
443	514014.96	2228310.65	Метод спутниковых геодезических измерений (определений)	0.10	–
444	514016.86	2228310.52	Метод спутниковых геодезических измерений	0.10	–

			(определений)		
445	514032.75	2228300.75	Метод спутниковых геодезических измерений (определений)	0.10	–
446	514034.38	2228295.08	Метод спутниковых геодезических измерений (определений)	0.10	–
447	514031.84	2228285.13	Метод спутниковых геодезических измерений (определений)	0.10	–
448	514029.98	2228279.34	Метод спутниковых геодезических измерений (определений)	0.10	–
449	514027.46	2228261.35	Метод спутниковых геодезических измерений (определений)	0.10	–
450	514088.89	2228228.25	Метод спутниковых геодезических измерений (определений)	0.10	–
451	514092.46	2228225.70	Метод спутниковых геодезических измерений (определений)	0.10	–
452	514106.37	2228205.58	Метод спутниковых геодезических измерений (определений)	0.10	–
453	514105.79	2228203.48	Метод спутниковых геодезических измерений (определений)	0.10	–
454	514087.59	2228169.64	Метод спутниковых геодезических измерений (определений)	0.10	–
455	514081.82	2228159.15	Метод спутниковых геодезических измерений (определений)	0.10	–
456	514096.79	2228151.34	Метод спутниковых геодезических измерений (определений)	0.10	–
457	514083.06	2228125.04	Метод спутниковых геодезических измерений (определений)	0.10	–
458	514059.66	2228137.23	Метод спутниковых геодезических измерений (определений)	0.10	–
459	514073.42	2228163.54	Метод спутниковых геодезических измерений (определений)	0.10	–
460	514080.04	2228160.08	Метод спутниковых геодезических измерений (определений)	0.10	–
461	514085.83	2228170.60	Метод спутниковых геодезических измерений (определений)	0.10	–

462	514103.91	2228204.23	Метод спутниковых геодезических измерений (определений)	0.10	–
463	514104.19	2228205.21	Метод спутниковых геодезических измерений (определений)	0.10	–
464	514091.10	2228224.15	Метод спутниковых геодезических измерений (определений)	0.10	–
465	514088.80	2228225.33	Метод спутниковых геодезических измерений (определений)	0.10	–
466	514079.21	2228207.77	Метод спутниковых геодезических измерений (определений)	0.10	–
467	514069.82	2228190.97	Метод спутниковых геодезических измерений (определений)	0.10	–
468	514021.12	2228107.86	Метод спутниковых геодезических измерений (определений)	0.10	–
469	513998.95	2228067.97	Метод спутниковых геодезических измерений (определений)	0.10	–
470	514003.15	2228065.42	Метод спутниковых геодезических измерений (определений)	0.10	–
471	513947.75	2227962.90	Метод спутниковых геодезических измерений (определений)	0.10	–
472	514041.42	2227911.47	Метод спутниковых геодезических измерений (определений)	0.10	–
473	514044.44	2227916.88	Метод спутниковых геодезических измерений (определений)	0.10	–
474	514066.03	2227903.63	Метод спутниковых геодезических измерений (определений)	0.10	–
475	514063.12	2227898.41	Метод спутниковых геодезических измерений (определений)	0.10	–
476	514078.27	2227889.71	Метод спутниковых геодезических измерений (определений)	0.10	–
477	514104.26	2227875.68	Метод спутниковых геодезических измерений (определений)	0.10	–
478	514107.28	2227876.72	Метод спутниковых геодезических измерений (определений)	0.10	–
479	514109.45	2227880.48	Метод спутниковых	0.10	–

			геодезических измерений (определений)		
480	514111.15	2227880.73	Метод спутниковых геодезических измерений (определений)	0.10	–
481	514163.06	2227851.06	Метод спутниковых геодезических измерений (определений)	0.10	–
482	514189.23	2227837.23	Метод спутниковых геодезических измерений (определений)	0.10	–
483	514192.89	2227836.99	Метод спутниковых геодезических измерений (определений)	0.10	–
484	514203.44	2227845.61	Метод спутниковых геодезических измерений (определений)	0.10	–
485	514203.71	2227845.63	Метод спутниковых геодезических измерений (определений)	0.10	–
486	514203.57	2227850.77	Метод спутниковых геодезических измерений (определений)	0.10	–
487	514206.85	2227857.93	Метод спутниковых геодезических измерений (определений)	0.10	–
488	514212.64	2227871.11	Метод спутниковых геодезических измерений (определений)	0.10	–
489	514221.63	2227886.92	Метод спутниковых геодезических измерений (определений)	0.10	–
490	514221.55	2227888.69	Метод спутниковых геодезических измерений (определений)	0.10	–
491	514225.72	2227898.75	Метод спутниковых геодезических измерений (определений)	0.10	–
492	514231.03	2227909.23	Метод спутниковых геодезических измерений (определений)	0.10	–
493	514235.24	2227917.24	Метод спутниковых геодезических измерений (определений)	0.10	–
494	514238.56	2227924.48	Метод спутниковых геодезических измерений (определений)	0.10	–
495	514240.90	2227929.18	Метод спутниковых геодезических измерений (определений)	0.10	–
496	514244.69	2227936.17	Метод спутниковых геодезических	0.10	–

			измерений (определений)		
497	514251.15	2227946.46	Метод спутниковых геодезических измерений (определений)	0.10	–
498	514269.24	2227981.58	Метод спутниковых геодезических измерений (определений)	0.10	–
499	514274.85	2227986.32	Метод спутниковых геодезических измерений (определений)	0.10	–
500	514290.91	2227978.32	Метод спутниковых геодезических измерений (определений)	0.10	–
501	514290.02	2227976.53	Метод спутниковых геодезических измерений (определений)	0.10	–
502	514275.13	2227983.94	Метод спутниковых геодезических измерений (определений)	0.10	–
503	514270.83	2227980.31	Метод спутниковых геодезических измерений (определений)	0.10	–
504	514252.89	2227945.47	Метод спутниковых геодезических измерений (определений)	0.10	–
505	514246.41	2227935.15	Метод спутниковых геодезических измерений (определений)	0.10	–
506	514242.66	2227928.25	Метод спутниковых геодезических измерений (определений)	0.10	–
507	514240.37	2227923.62	Метод спутниковых геодезических измерений (определений)	0.10	–
508	514237.04	2227916.36	Метод спутниковых геодезических измерений (определений)	0.10	–
509	514232.81	2227908.32	Метод спутниковых геодезических измерений (определений)	0.10	–
510	514227.54	2227897.91	Метод спутниковых геодезических измерений (определений)	0.10	–
511	514223.57	2227888.33	Метод спутниковых геодезических измерений (определений)	0.10	–
512	514223.65	2227886.43	Метод спутниковых геодезических измерений (определений)	0.10	–
513	514214.43	2227870.21	Метод спутниковых геодезических измерений	0.10	–

			(определений)		
514	514208.67	2227857.11	Метод спутниковых геодезических измерений (определений)	0.10	–
515	514205.58	2227850.36	Метод спутниковых геодезических измерений (определений)	0.10	–
516	514205.70	2227845.93	Метод спутниковых геодезических измерений (определений)	0.10	–
517	514247.27	2227819.89	Метод спутниковых геодезических измерений (определений)	0.10	–
518	514246.41	2227806.79	Метод спутниковых геодезических измерений (определений)	0.10	–
519	514245.75	2227795.91	Метод спутниковых геодезических измерений (определений)	0.10	–
520	514237.75	2227782.87	Метод спутниковых геодезических измерений (определений)	0.10	–
521	514231.70	2227774.14	Метод спутниковых геодезических измерений (определений)	0.10	–
522	514221.79	2227756.66	Метод спутниковых геодезических измерений (определений)	0.10	–
523	514207.68	2227730.88	Метод спутниковых геодезических измерений (определений)	0.10	–
524	514206.40	2227727.97	Метод спутниковых геодезических измерений (определений)	0.10	–
525	514219.63	2227719.25	Метод спутниковых геодезических измерений (определений)	0.10	–
526	514220.09	2227715.72	Метод спутниковых геодезических измерений (определений)	0.10	–
527	514211.82	2227699.17	Метод спутниковых геодезических измерений (определений)	0.10	–
528	514225.34	2227687.11	Метод спутниковых геодезических измерений (определений)	0.10	–
529	514247.69	2227676.00	Метод спутниковых геодезических измерений (определений)	0.10	–
530	514268.50	2227663.36	Метод спутниковых геодезических измерений (определений)	0.10	–

531	514268.28	2227662.99	Метод спутниковых геодезических измерений (определений)	0.10	–
532	514269.13	2227662.47	Метод спутниковых геодезических измерений (определений)	0.10	–
533	514274.33	2227662.80	Метод спутниковых геодезических измерений (определений)	0.10	–
534	514274.14	2227660.21	Метод спутниковых геодезических измерений (определений)	0.10	–
535	514268.59	2227660.00	Метод спутниковых геодезических измерений (определений)	0.10	–
536	514267.02	2227660.93	Метод спутниковых геодезических измерений (определений)	0.10	–
537	514266.63	2227660.29	Метод спутниковых геодезических измерений (определений)	0.10	–
538	514245.94	2227672.85	Метод спутниковых геодезических измерений (определений)	0.10	–
539	514223.36	2227684.08	Метод спутниковых геодезических измерений (определений)	0.10	–
540	514223.64	2227684.65	Метод спутниковых геодезических измерений (определений)	0.10	–
541	514218.79	2227687.63	Метод спутниковых геодезических измерений (определений)	0.10	–
542	514217.51	2227687.14	Метод спутниковых геодезических измерений (определений)	0.10	–
543	514204.56	2227664.19	Метод спутниковых геодезических измерений (определений)	0.10	–
544	514194.90	2227646.10	Метод спутниковых геодезических измерений (определений)	0.10	–
545	514185.60	2227628.11	Метод спутниковых геодезических измерений (определений)	0.10	–
546	514183.29	2227621.66	Метод спутниковых геодезических измерений (определений)	0.10	–
547	514174.84	2227609.55	Метод спутниковых геодезических измерений (определений)	0.10	–
548	514172.59	2227608.72	Метод спутниковых	0.10	–

			геодезических измерений (определений)		
549	514170.84	2227609.40	Метод спутниковых геодезических измерений (определений)	0.10	–
550	514158.79	2227614.31	Метод спутниковых геодезических измерений (определений)	0.10	–
551	514150.65	2227617.82	Метод спутниковых геодезических измерений (определений)	0.10	–
552	514142.14	2227602.78	Метод спутниковых геодезических измерений (определений)	0.10	–
553	514139.03	2227599.21	Метод спутниковых геодезических измерений (определений)	0.10	–
554	514135.69	2227596.69	Метод спутниковых геодезических измерений (определений)	0.10	–
555	514126.26	2227597.79	Метод спутниковых геодезических измерений (определений)	0.10	–
556	514106.97	2227606.91	Метод спутниковых геодезических измерений (определений)	0.10	–
557	514105.46	2227606.69	Метод спутниковых геодезических измерений (определений)	0.10	–
558	514104.40	2227605.62	Метод спутниковых геодезических измерений (определений)	0.10	–
559	514096.99	2227592.13	Метод спутниковых геодезических измерений (определений)	0.10	–
560	514095.37	2227590.11	Метод спутниковых геодезических измерений (определений)	0.10	–
561	514090.06	2227586.70	Метод спутниковых геодезических измерений (определений)	0.10	–
562	514077.91	2227578.22	Метод спутниковых геодезических измерений (определений)	0.10	–
563	514073.18	2227575.08	Метод спутниковых геодезических измерений (определений)	0.10	–
564	514071.39	2227574.66	Метод спутниковых геодезических измерений (определений)	0.10	–
565	514068.75	2227575.78	Метод спутниковых геодезических	0.10	–

			измерений (определений)		
566	514057.26	2227582.62	Метод спутниковых геодезических измерений (определений)	0.10	–
567	514049.02	2227588.21	Метод спутниковых геодезических измерений (определений)	0.10	–
568	514045.84	2227591.77	Метод спутниковых геодезических измерений (определений)	0.10	–
569	514043.08	2227594.54	Метод спутниковых геодезических измерений (определений)	0.10	–
570	514030.05	2227601.79	Метод спутниковых геодезических измерений (определений)	0.10	–
571	514024.89	2227595.09	Метод спутниковых геодезических измерений (определений)	0.10	–
572	514011.86	2227571.98	Метод спутниковых геодезических измерений (определений)	0.10	–
573	514011.93	2227568.84	Метод спутниковых геодезических измерений (определений)	0.10	–
574	514034.75	2227556.94	Метод спутниковых геодезических измерений (определений)	0.10	–
575	514022.44	2227533.27	Метод спутниковых геодезических измерений (определений)	0.10	–
576	514008.29	2227540.62	Метод спутниковых геодезических измерений (определений)	0.10	–
577	513997.45	2227519.85	Метод спутниковых геодезических измерений (определений)	0.10	–
578	514005.06	2227515.23	Метод спутниковых геодезических измерений (определений)	0.10	–
579	513990.58	2227488.65	Метод спутниковых геодезических измерений (определений)	0.10	–
580	513995.89	2227485.23	Метод спутниковых геодезических измерений (определений)	0.10	–
581	513998.01	2227478.40	Метод спутниковых геодезических измерений (определений)	0.10	–
582	513966.16	2227421.15	Метод спутниковых геодезических измерений	0.10	–

			(определений)		
583	513943.35	2227378.55	Метод спутниковых геодезических измерений (определений)	0.10	–
584	513941.79	2227378.42	Метод спутниковых геодезических измерений (определений)	0.10	–
585	513939.71	2227379.38	Метод спутниковых геодезических измерений (определений)	0.10	–
586	513937.28	2227378.54	Метод спутниковых геодезических измерений (определений)	0.10	–
587	513919.92	2227342.68	Метод спутниковых геодезических измерений (определений)	0.10	–
588	513919.46	2227340.48	Метод спутниковых геодезических измерений (определений)	0.10	–
589	513919.52	2227336.73	Метод спутниковых геодезических измерений (определений)	0.10	–
590	513920.59	2227333.35	Метод спутниковых геодезических измерений (определений)	0.10	–
591	513958.23	2227310.95	Метод спутниковых геодезических измерений (определений)	0.10	–
592	513958.84	2227309.44	Метод спутниковых геодезических измерений (определений)	0.10	–
593	513941.15	2227277.07	Метод спутниковых геодезических измерений (определений)	0.10	–
594	513947.79	2227273.69	Метод спутниковых геодезических измерений (определений)	0.10	–
595	513934.70	2227249.53	Метод спутниковых геодезических измерений (определений)	0.10	–
596	513919.15	2227257.94	Метод спутниковых геодезических измерений (определений)	0.10	–
597	513913.30	2227247.21	Метод спутниковых геодезических измерений (определений)	0.10	–
598	513902.93	2227230.07	Метод спутниковых геодезических измерений (определений)	0.10	–
599	513883.29	2227196.54	Метод спутниковых геодезических измерений (определений)	0.10	–

600	513865.88	2227161.90	Метод спутниковых геодезических измерений (определений)	0.10	–
601	513867.69	2227142.20	Метод спутниковых геодезических измерений (определений)	0.10	–
602	513870.27	2227139.15	Метод спутниковых геодезических измерений (определений)	0.10	–
603	513865.32	2227129.85	Метод спутниковых геодезических измерений (определений)	0.10	–
604	513860.68	2227114.88	Метод спутниковых геодезических измерений (определений)	0.10	–
605	513860.68	2227113.90	Метод спутниковых геодезических измерений (определений)	0.10	–
606	513911.09	2227087.29	Метод спутниковых геодезических измерений (определений)	0.10	–
607	513910.67	2227085.28	Метод спутниковых геодезических измерений (определений)	0.10	–
608	513894.23	2227063.81	Метод спутниковых геодезических измерений (определений)	0.10	–
609	513896.65	2227061.90	Метод спутниковых геодезических измерений (определений)	0.10	–
610	513895.42	2227060.34	Метод спутниковых геодезических измерений (определений)	0.10	–
611	513891.44	2227063.46	Метод спутниковых геодезических измерений (определений)	0.10	–
612	513908.83	2227086.23	Метод спутниковых геодезических измерений (определений)	0.10	–
613	513858.68	2227112.69	Метод спутниковых геодезических измерений (определений)	0.10	–
614	513858.68	2227115.19	Метод спутниковых геодезических измерений (определений)	0.10	–
615	513860.31	2227120.45	Метод спутниковых геодезических измерений (определений)	0.10	–
616	513856.51	2227113.73	Метод спутниковых геодезических измерений (определений)	0.10	–
617	513863.59	2227109.50	Метод спутниковых	0.10	–

			геодезических измерений (определений)		
618	513855.08	2227096.49	Метод спутниковых геодезических измерений (определений)	0.10	–
619	513838.60	2227074.22	Метод спутниковых геодезических измерений (определений)	0.10	–
620	513809.71	2227035.34	Метод спутниковых геодезических измерений (определений)	0.10	–
621	513781.74	2226995.28	Метод спутниковых геодезических измерений (определений)	0.10	–
622	513779.59	2226979.07	Метод спутниковых геодезических измерений (определений)	0.10	–
623	513826.73	2226951.77	Метод спутниковых геодезических измерений (определений)	0.10	–
624	513840.47	2226937.50	Метод спутниковых геодезических измерений (определений)	0.10	–
625	513858.43	2226913.56	Метод спутниковых геодезических измерений (определений)	0.10	–
626	513900.65	2226852.49	Метод спутниковых геодезических измерений (определений)	0.10	–
627	513964.12	2226763.76	Метод спутниковых геодезических измерений (определений)	0.10	–
628	513983.71	2226736.76	Метод спутниковых геодезических измерений (определений)	0.10	–
629	514002.00	2226710.68	Метод спутниковых геодезических измерений (определений)	0.10	–
630	514077.37	2226601.91	Метод спутниковых геодезических измерений (определений)	0.10	–
631	514091.46	2226580.47	Метод спутниковых геодезических измерений (определений)	0.10	–
632	514092.93	2226576.96	Метод спутниковых геодезических измерений (определений)	0.10	–
633	514093.59	2226573.69	Метод спутниковых геодезических измерений (определений)	0.10	–
634	514093.78	2226569.75	Метод спутниковых геодезических	0.10	–

			измерений (определений)		
635	514093.72	2226566.28	Метод спутниковых геодезических измерений (определений)	0.10	–
636	514093.01	2226560.70	Метод спутниковых геодезических измерений (определений)	0.10	–
637	514090.60	2226556.30	Метод спутниковых геодезических измерений (определений)	0.10	–
638	514014.21	2226496.06	Метод спутниковых геодезических измерений (определений)	0.10	–
639	514009.09	2226491.85	Метод спутниковых геодезических измерений (определений)	0.10	–
640	514005.53	2226487.38	Метод спутниковых геодезических измерений (определений)	0.10	–
641	514004.13	2226483.45	Метод спутниковых геодезических измерений (определений)	0.10	–
642	514004.26	2226471.55	Метод спутниковых геодезических измерений (определений)	0.10	–
643	514004.76	2226407.60	Метод спутниковых геодезических измерений (определений)	0.10	–
644	514011.00	2226368.47	Метод спутниковых геодезических измерений (определений)	0.10	–
645	514023.25	2226368.72	Метод спутниковых геодезических измерений (определений)	0.10	–
646	514025.32	2226367.52	Метод спутниковых геодезических измерений (определений)	0.10	–
647	514026.52	2226351.65	Метод спутниковых геодезических измерений (определений)	0.10	–
648	514039.16	2226351.58	Метод спутниковых геодезических измерений (определений)	0.10	–
649	514040.18	2226340.62	Метод спутниковых геодезических измерений (определений)	0.10	–
650	514038.19	2226340.43	Метод спутниковых геодезических измерений (определений)	0.10	–
651	514037.34	2226349.59	Метод спутниковых геодезических измерений	0.10	–

			(определений)		
652	514025.86	2226349.62	Метод спутниковых геодезических измерений (определений)	0.10	–
653	514024.59	2226350.63	Метод спутниковых геодезических измерений (определений)	0.10	–
654	514023.41	2226366.32	Метод спутниковых геодезических измерений (определений)	0.10	–
655	514022.73	2226366.71	Метод спутниковых геодезических измерений (определений)	0.10	–
656	514009.30	2226366.44	Метод спутниковых геодезических измерений (определений)	0.10	–
657	514002.76	2226407.43	Метод спутниковых геодезических измерений (определений)	0.10	–
658	514002.26	2226471.53	Метод спутниковых геодезических измерений (определений)	0.10	–
659	514002.13	2226483.78	Метод спутниковых геодезических измерений (определений)	0.10	–
660	514003.76	2226488.37	Метод спутниковых геодезических измерений (определений)	0.10	–
661	514007.66	2226493.25	Метод спутниковых геодезических измерений (определений)	0.10	–
662	514012.95	2226497.62	Метод спутниковых геодезических измерений (определений)	0.10	–
663	514089.04	2226557.62	Метод спутниковых геодезических измерений (определений)	0.10	–
664	514091.07	2226561.33	Метод спутниковых геодезических измерений (определений)	0.10	–
665	514091.72	2226566.43	Метод спутниковых геодезических измерений (определений)	0.10	–
666	514091.78	2226569.72	Метод спутниковых геодезических измерений (определений)	0.10	–
667	514091.59	2226573.44	Метод спутниковых геодезических измерений (определений)	0.10	–
668	514091.01	2226576.37	Метод спутниковых геодезических измерений (определений)	0.10	–

669	514089.69	2226579.53	Метод спутниковых геодезических измерений (определений)	0.10	–
670	514075.71	2226600.79	Метод спутниковых геодезических измерений (определений)	0.10	–
671	514004.00	2226704.40	Метод спутниковых геодезических измерений (определений)	0.10	–
672	513982.08	2226735.60	Метод спутниковых геодезических измерений (определений)	0.10	–
673	513962.50	2226762.59	Метод спутниковых геодезических измерений (определений)	0.10	–
674	513899.01	2226851.34	Метод спутниковых геодезических измерений (определений)	0.10	–
675	513856.81	2226912.39	Метод спутниковых геодезических измерений (определений)	0.10	–
676	513838.94	2226936.20	Метод спутниковых геодезических измерений (определений)	0.10	–
677	513825.48	2226950.18	Метод спутниковых геодезических измерений (определений)	0.10	–
678	513777.43	2226978.01	Метод спутниковых геодезических измерений (определений)	0.10	–
679	513779.82	2226996.03	Метод спутниковых геодезических измерений (определений)	0.10	–
680	513808.09	2227036.50	Метод спутниковых геодезических измерений (определений)	0.10	–
681	513836.99	2227075.41	Метод спутниковых геодезических измерений (определений)	0.10	–
682	513853.44	2227097.63	Метод спутниковых геодезических измерений (определений)	0.10	–
683	513860.78	2227108.85	Метод спутниковых геодезических измерений (определений)	0.10	–
684	513853.80	2227113.03	Метод спутниковых геодезических измерений (определений)	0.10	–
685	513863.47	2227130.62	Метод спутниковых геодезических измерений (определений)	0.10	–
686	513865.60	2227137.52	Метод спутниковых	0.10	–

			геодезических измерений (определений)		
687	513863.21	2227161.00	Метод спутниковых геодезических измерений (определений)	0.10	–
688	513865.66	2227172.25	Метод спутниковых геодезических измерений (определений)	0.10	–
689	513879.18	2227195.28	Метод спутниковых геодезических измерений (определений)	0.10	–
690	513892.67	2227218.94	Метод спутниковых геодезических измерений (определений)	0.10	–
691	513907.85	2227244.55	Метод спутниковых геодезических измерений (определений)	0.10	–
692	513907.34	2227245.95	Метод спутниковых геодезических измерений (определений)	0.10	–
693	513915.62	2227259.85	Метод спутниковых геодезических измерений (определений)	0.10	–
694	513911.89	2227261.87	Метод спутниковых геодезических измерений (определений)	0.10	–
695	513923.92	2227285.83	Метод спутниковых геодезических измерений (определений)	0.10	–
696	513939.36	2227277.98	Метод спутниковых геодезических измерений (определений)	0.10	–
697	513956.63	2227309.58	Метод спутниковых геодезических измерений (определений)	0.10	–
698	513918.91	2227332.02	Метод спутниковых геодезических измерений (определений)	0.10	–
699	513917.52	2227336.42	Метод спутниковых геодезических измерений (определений)	0.10	–
700	513917.46	2227340.67	Метод спутниковых геодезических измерений (определений)	0.10	–
701	513918.01	2227343.33	Метод спутниковых геодезических измерений (определений)	0.10	–
702	513935.84	2227380.16	Метод спутниковых геодезических измерений (определений)	0.10	–
703	513939.82	2227381.55	Метод спутниковых геодезических	0.10	–

			измерений (определений)		
704	513942.11	2227380.47	Метод спутниковых геодезических измерений (определений)	0.10	–
705	513964.41	2227422.11	Метод спутниковых геодезических измерений (определений)	0.10	–
706	513995.84	2227478.62	Метод спутниковых геодезических измерений (определений)	0.10	–
707	513994.20	2227483.94	Метод спутниковых геодезических измерений (определений)	0.10	–
708	513987.94	2227487.98	Метод спутниковых геодезических измерений (определений)	0.10	–
709	514002.39	2227514.51	Метод спутниковых геодезических измерений (определений)	0.10	–
710	513994.81	2227519.11	Метод спутниковых геодезических измерений (определений)	0.10	–
711	514006.52	2227541.55	Метод спутниковых геодезических измерений (определений)	0.10	–
712	513994.35	2227547.87	Метод спутниковых геодезических измерений (определений)	0.10	–
713	514005.16	2227568.59	Метод спутниковых геодезических измерений (определений)	0.10	–
714	513990.62	2227578.26	Метод спутниковых геодезических измерений (определений)	0.10	–
715	513989.37	2227578.29	Метод спутниковых геодезических измерений (определений)	0.10	–
716	513979.74	2227561.44	Метод спутниковых геодезических измерений (определений)	0.10	–
717	513978.43	2227560.80	Метод спутниковых геодезических измерений (определений)	0.10	–
718	513909.87	2227598.70	Метод спутниковых геодезических измерений (определений)	0.10	–
719	513867.77	2227620.48	Метод спутниковых геодезических измерений (определений)	0.10	–
720	513862.98	2227623.26	Метод спутниковых геодезических измерений	0.10	–

			(определений)		
721	513859.78	2227617.50	Метод спутниковых геодезических измерений (определений)	0.10	–
722	513848.90	2227623.47	Метод спутниковых геодезических измерений (определений)	0.10	–
723	513842.20	2227611.19	Метод спутниковых геодезических измерений (определений)	0.10	–
724	513838.53	2227608.73	Метод спутниковых геодезических измерений (определений)	0.10	–
725	513836.51	2227607.96	Метод спутниковых геодезических измерений (определений)	0.10	–
726	513834.10	2227607.36	Метод спутниковых геодезических измерений (определений)	0.10	–
727	513830.33	2227607.35	Метод спутниковых геодезических измерений (определений)	0.10	–
728	513822.09	2227610.98	Метод спутниковых геодезических измерений (определений)	0.10	–
729	513811.90	2227615.09	Метод спутниковых геодезических измерений (определений)	0.10	–
730	513807.22	2227617.10	Метод спутниковых геодезических измерений (определений)	0.10	–
731	513795.47	2227623.06	Метод спутниковых геодезических измерений (определений)	0.10	–
732	513798.24	2227628.54	Метод спутниковых геодезических измерений (определений)	0.10	–
733	513798.83	2227631.37	Метод спутниковых геодезических измерений (определений)	0.10	–
734	513798.68	2227632.69	Метод спутниковых геодезических измерений (определений)	0.10	–
735	513798.19	2227633.94	Метод спутниковых геодезических измерений (определений)	0.10	–
736	513796.70	2227635.73	Метод спутниковых геодезических измерений (определений)	0.10	–
737	513777.27	2227645.31	Метод спутниковых геодезических измерений (определений)	0.10	–

738	513773.41	2227647.71	Метод спутниковых геодезических измерений (определений)	0.10	–
739	513773.82	2227649.10	Метод спутниковых геодезических измерений (определений)	0.10	–
740	513801.58	2227701.54	Метод спутниковых геодезических измерений (определений)	0.10	–
741	513772.39	2227717.05	Метод спутниковых геодезических измерений (определений)	0.10	–
742	513771.12	2227721.42	Метод спутниковых геодезических измерений (определений)	0.10	–
743	513760.94	2227727.64	Метод спутниковых геодезических измерений (определений)	0.10	–
744	513743.75	2227737.61	Метод спутниковых геодезических измерений (определений)	0.10	–
745	513742.49	2227735.25	Метод спутниковых геодезических измерений (определений)	0.10	–
746	513746.23	2227733.17	Метод спутниковых геодезических измерений (определений)	0.10	–
747	513733.33	2227709.91	Метод спутниковых геодезических измерений (определений)	0.10	–
748	513710.99	2227722.32	Метод спутниковых геодезических измерений (определений)	0.10	–
749	513723.89	2227745.58	Метод спутниковых геодезических измерений (определений)	0.10	–
750	513724.14	2227745.44	Метод спутниковых геодезических измерений (определений)	0.10	–
751	513733.90	2227770.39	Метод спутниковых геодезических измерений (определений)	0.10	–
752	513751.93	2227808.78	Метод спутниковых геодезических измерений (определений)	0.10	–
753	513760.39	2227812.57	Метод спутниковых геодезических измерений (определений)	0.10	–
754	513770.70	2227832.73	Метод спутниковых геодезических измерений (определений)	0.10	–
755	513757.51	2227840.03	Метод спутниковых	0.10	–

			геодезических измерений (определений)		
756	513758.34	2227851.57	Метод спутниковых геодезических измерений (определений)	0.10	–
757	513767.64	2227868.77	Метод спутниковых геодезических измерений (определений)	0.10	–
758	513781.69	2227875.75	Метод спутниковых геодезических измерений (определений)	0.10	–
759	513785.00	2227883.34	Метод спутниковых геодезических измерений (определений)	0.10	–
760	513809.19	2227898.13	Метод спутниковых геодезических измерений (определений)	0.10	–
761	513832.09	2227916.25	Метод спутниковых геодезических измерений (определений)	0.10	–
762	513840.60	2227930.87	Метод спутниковых геодезических измерений (определений)	0.10	–
763	513844.50	2227945.21	Метод спутниковых геодезических измерений (определений)	0.10	–
764	513846.92	2227952.33	Метод спутниковых геодезических измерений (определений)	0.10	–
765	513829.56	2227961.92	Метод спутниковых геодезических измерений (определений)	0.10	–
766	513842.02	2227984.83	Метод спутниковых геодезических измерений (определений)	0.10	–
767	513856.81	2227976.64	Метод спутниковых геодезических измерений (определений)	0.10	–
768	513868.86	2228005.87	Метод спутниковых геодезических измерений (определений)	0.10	–
769	513872.09	2228012.75	Метод спутниковых геодезических измерений (определений)	0.10	–
770	513834.37	2228033.15	Метод спутниковых геодезических измерений (определений)	0.10	–
771	513866.74	2228092.63	Метод спутниковых геодезических измерений (определений)	0.10	–
772	513874.75	2228106.95	Метод спутниковых геодезических	0.10	–

			измерений (определений)		
773	513881.59	2228111.12	Метод спутниковых геодезических измерений (определений)	0.10	–
774	513886.16	2228119.54	Метод спутниковых геодезических измерений (определений)	0.10	–
775	513880.75	2228129.65	Метод спутниковых геодезических измерений (определений)	0.10	–
776	513889.20	2228148.09	Метод спутниковых геодезических измерений (определений)	0.10	–
777	513894.48	2228150.46	Метод спутниковых геодезических измерений (определений)	0.10	–
778	513917.04	2228138.33	Метод спутниковых геодезических измерений (определений)	0.10	–
779	513923.91	2228135.85	Метод спутниковых геодезических измерений (определений)	0.10	–
780	513953.36	2228130.58	Метод спутниковых геодезических измерений (определений)	0.10	–
781	513954.77	2228131.88	Метод спутниковых геодезических измерений (определений)	0.10	–
782	513997.71	2228208.63	Метод спутниковых геодезических измерений (определений)	0.10	–
783	514004.02	2228221.98	Метод спутниковых геодезических измерений (определений)	0.10	–
784	514018.66	2228251.92	Метод спутниковых геодезических измерений (определений)	0.10	–
785	514021.60	2228257.45	Метод спутниковых геодезических измерений (определений)	0.10	–
786	514022.25	2228261.88	Метод спутниковых геодезических измерений (определений)	0.10	–
787	514000.33	2228273.70	Метод спутниковых геодезических измерений (определений)	0.10	–
788	513998.99	2228274.80	Метод спутниковых геодезических измерений (определений)	0.10	–
789	513999.96	2228276.48	Метод спутниковых геодезических измерений	0.10	–

			(определений)		
790	513998.90	2228276.56	Метод спутниковых геодезических измерений (определений)	0.10	–
791	513950.28	2228302.38	Метод спутниковых геодезических измерений (определений)	0.10	–
792	513891.43	2228334.01	Метод спутниковых геодезических измерений (определений)	0.10	–
793	513890.51	2228334.11	Метод спутниковых геодезических измерений (определений)	0.10	–
794	513890.16	2228333.61	Метод спутниковых геодезических измерений (определений)	0.10	–
795	513867.71	2228291.70	Метод спутниковых геодезических измерений (определений)	0.10	–
796	513841.23	2228246.94	Метод спутниковых геодезических измерений (определений)	0.10	–
797	513791.73	2228156.32	Метод спутниковых геодезических измерений (определений)	0.10	–
798	513756.78	2228174.33	Метод спутниковых геодезических измерений (определений)	0.10	–
799	513673.15	2228219.67	Метод спутниковых геодезических измерений (определений)	0.10	–
800	513706.96	2228281.12	Метод спутниковых геодезических измерений (определений)	0.10	–
801	513680.92	2228295.17	Метод спутниковых геодезических измерений (определений)	0.10	–
802	513675.30	2228284.31	Метод спутниковых геодезических измерений (определений)	0.10	–
803	513647.89	2228298.48	Метод спутниковых геодезических измерений (определений)	0.10	–
804	513660.05	2228322.02	Метод спутниковых геодезических измерений (определений)	0.10	–
423	513687.47	2228307.82	Метод спутниковых геодезических измерений (определений)	0.10	–
–	–	–	–	–	–
805	514077.29	2227887.97	Метод спутниковых геодезических измерений	0.10	–

			(определений)		
806	514062.14	2227896.67	Метод спутниковых геодезических измерений (определений)	0.10	–
807	514053.44	2227881.08	Метод спутниковых геодезических измерений (определений)	0.10	–
808	514048.87	2227883.66	Метод спутниковых геодезических измерений (определений)	0.10	–
809	514046.48	2227878.98	Метод спутниковых геодезических измерений (определений)	0.10	–
810	514013.24	2227816.50	Метод спутниковых геодезических измерений (определений)	0.10	–
811	513994.55	2227826.25	Метод спутниковых геодезических измерений (определений)	0.10	–
812	513989.34	2227816.62	Метод спутниковых геодезических измерений (определений)	0.10	–
813	513953.82	2227755.80	Метод спутниковых геодезических измерений (определений)	0.10	–
814	513926.47	2227707.06	Метод спутниковых геодезических измерений (определений)	0.10	–
815	513879.57	2227618.50	Метод спутниковых геодезических измерений (определений)	0.10	–
816	513889.82	2227612.48	Метод спутниковых геодезических измерений (определений)	0.10	–
817	513978.21	2227563.83	Метод спутниковых геодезических измерений (определений)	0.10	–
818	513987.59	2227580.20	Метод спутниковых геодезических измерений (определений)	0.10	–
819	513989.28	2227581.31	Метод спутниковых геодезических измерений (определений)	0.10	–
820	513991.18	2227580.93	Метод спутниковых геодезических измерений (определений)	0.10	–
821	513992.54	2227580.27	Метод спутниковых геодезических измерений (определений)	0.10	–
822	514006.25	2227570.69	Метод спутниковых геодезических измерений (определений)	0.10	–

823	514006.71	2227571.56	Метод спутниковых геодезических измерений (определений)	0.10	–
824	514009.90	2227569.90	Метод спутниковых геодезических измерений (определений)	0.10	–
825	514009.84	2227572.49	Метод спутниковых геодезических измерений (определений)	0.10	–
826	514023.22	2227596.20	Метод спутниковых геодезических измерений (определений)	0.10	–
827	514029.52	2227604.37	Метод спутниковых геодезических измерений (определений)	0.10	–
828	514044.30	2227596.15	Метод спутниковых геодезических измерений (определений)	0.10	–
829	514047.29	2227593.13	Метод спутниковых геодезических измерений (определений)	0.10	–
830	514050.34	2227589.73	Метод спутниковых геодезических измерений (определений)	0.10	–
831	514058.33	2227584.31	Метод спутниковых геодезических измерений (определений)	0.10	–
832	514069.65	2227577.57	Метод спутниковых геодезических измерений (определений)	0.10	–
833	514071.57	2227576.76	Метод спутниковых геодезических измерений (определений)	0.10	–
834	514072.37	2227576.95	Метод спутниковых геодезических измерений (определений)	0.10	–
835	514076.80	2227579.87	Метод спутниковых геодезических измерений (определений)	0.10	–
836	514088.95	2227588.36	Метод спутниковых геодезических измерений (определений)	0.10	–
837	514094.01	2227591.62	Метод спутниковых геодезических измерений (определений)	0.10	–
838	514095.32	2227593.25	Метод спутниковых геодезических измерений (определений)	0.10	–
839	514102.78	2227606.83	Метод спутниковых геодезических измерений (определений)	0.10	–
840	514104.51	2227608.57	Метод спутниковых	0.10	–

			геодезических измерений (определений)		
841	514107.28	2227608.98	Метод спутниковых геодезических измерений (определений)	0.10	–
842	514126.82	2227599.74	Метод спутниковых геодезических измерений (определений)	0.10	–
843	514135.13	2227598.77	Метод спутниковых геодезических измерений (определений)	0.10	–
844	514137.66	2227600.68	Метод спутниковых геодезических измерений (определений)	0.10	–
845	514140.50	2227603.94	Метод спутниковых геодезических измерений (определений)	0.10	–
846	514149.79	2227620.37	Метод спутниковых геодезических измерений (определений)	0.10	–
847	514159.56	2227616.15	Метод спутниковых геодезических измерений (определений)	0.10	–
848	514171.58	2227611.26	Метод спутниковых геодезических измерений (определений)	0.10	–
849	514172.62	2227610.86	Метод спутниковых геодезических измерений (определений)	0.10	–
850	514173.56	2227611.21	Метод спутниковых геодезических измерений (определений)	0.10	–
851	514181.50	2227622.59	Метод спутниковых геодезических измерений (определений)	0.10	–
852	514183.76	2227628.90	Метод спутниковых геодезических измерений (определений)	0.10	–
853	514193.13	2227647.03	Метод спутниковых геодезических измерений (определений)	0.10	–
854	514202.81	2227665.15	Метод спутниковых геодезических измерений (определений)	0.10	–
855	514216.12	2227688.75	Метод спутниковых геодезических измерений (определений)	0.10	–
856	514218.56	2227689.68	Метод спутниковых геодезических измерений (определений)	0.10	–
857	514209.43	2227697.64	Метод спутниковых геодезических	0.10	–

			измерений (определений)		
858	514209.15	2227699.48	Метод спутниковых геодезических измерений (определений)	0.10	–
859	514217.44	2227716.09	Метод спутниковых геодезических измерений (определений)	0.10	–
860	514217.18	2227718.02	Метод спутниковых геодезических измерений (определений)	0.10	–
861	514203.63	2227726.70	Метод спутниковых геодезических измерений (определений)	0.10	–
862	514203.63	2227728.05	Метод спутниковых геодезических измерений (определений)	0.10	–
863	514209.75	2227739.57	Метод спутниковых геодезических измерений (определений)	0.10	–
864	514217.34	2227754.11	Метод спутниковых геодезических измерений (определений)	0.10	–
865	514229.43	2227775.37	Метод спутниковых геодезических измерений (определений)	0.10	–
866	514235.90	2227784.64	Метод спутниковых геодезических измерений (определений)	0.10	–
867	514243.34	2227796.73	Метод спутниковых геодезических измерений (определений)	0.10	–
868	514244.55	2227818.35	Метод спутниковых геодезических измерений (определений)	0.10	–
869	514204.55	2227843.69	Метод спутниковых геодезических измерений (определений)	0.10	–
870	514204.21	2227843.66	Метод спутниковых геодезических измерений (определений)	0.10	–
871	514193.55	2227834.94	Метод спутниковых геодезических измерений (определений)	0.10	–
872	514188.67	2227835.26	Метод спутниковых геодезических измерений (определений)	0.10	–
873	514162.09	2227849.31	Метод спутниковых геодезических измерений (определений)	0.10	–
874	514110.70	2227878.65	Метод спутниковых геодезических измерений	0.10	–

			(определений)		
875	514108.64	2227875.07	Метод спутниковых геодезических измерений (определений)	0.10	–
876	514104.09	2227873.50	Метод спутниковых геодезических измерений (определений)	0.10	–
805	514077.29	2227887.97	Метод спутниковых геодезических измерений (определений)	0.10	–
–	–	–	–	–	–
877	514044.71	2227879.90	Метод спутниковых геодезических измерений (определений)	0.10	–
878	514047.13	2227884.64	Метод спутниковых геодезических измерений (определений)	0.10	–
879	514031.41	2227893.52	Метод спутниковых геодезических измерений (определений)	0.10	–
880	514040.45	2227909.73	Метод спутниковых геодезических измерений (определений)	0.10	–
881	513945.05	2227962.10	Метод спутниковых геодезических измерений (определений)	0.10	–
882	514000.49	2228064.70	Метод спутниковых геодезических измерений (определений)	0.10	–
883	513996.27	2228067.26	Метод спутниковых геодезических измерений (определений)	0.10	–
884	514019.38	2228108.85	Метод спутниковых геодезических измерений (определений)	0.10	–
885	514068.08	2228191.96	Метод спутниковых геодезических измерений (определений)	0.10	–
886	514077.46	2228208.74	Метод спутниковых геодезических измерений (определений)	0.10	–
887	514087.02	2228226.25	Метод спутниковых геодезических измерений (определений)	0.10	–
888	514049.63	2228245.39	Метод спутниковых геодезических измерений (определений)	0.10	–
889	514025.14	2228259.23	Метод спутниковых геодезических измерений (определений)	0.10	–
890	514025.29	2228260.25	Метод спутниковых геодезических измерений	0.10	–

			(определений)		
891	514024.12	2228260.88	Метод спутниковых геодезических измерений (определений)	0.10	–
892	514023.53	2228256.82	Метод спутниковых геодезических измерений (определений)	0.10	–
893	514020.44	2228251.01	Метод спутниковых геодезических измерений (определений)	0.10	–
894	514005.82	2228221.12	Метод спутниковых геодезических измерений (определений)	0.10	–
895	513999.49	2228207.71	Метод спутниковых геодезических измерений (определений)	0.10	–
896	513956.36	2228130.62	Метод спутниковых геодезических измерений (определений)	0.10	–
897	513953.98	2228128.44	Метод спутниковых геодезических измерений (определений)	0.10	–
898	513923.39	2228133.90	Метод спутниковых геодезических измерений (определений)	0.10	–
899	513916.22	2228136.50	Метод спутниковых геодезических измерений (определений)	0.10	–
900	513894.40	2228148.23	Метод спутниковых геодезических измерений (определений)	0.10	–
901	513890.70	2228146.57	Метод спутниковых геодезических измерений (определений)	0.10	–
902	513882.98	2228129.72	Метод спутниковых геодезических измерений (определений)	0.10	–
903	513888.43	2228119.53	Метод спутниковых геодезических измерений (определений)	0.10	–
904	513883.09	2228109.69	Метод спутниковых геодезических измерений (определений)	0.10	–
905	513876.24	2228105.51	Метод спутниковых геодезических измерений (определений)	0.10	–
906	513868.49	2228091.65	Метод спутниковых геодезических измерений (определений)	0.10	–
907	513837.09	2228033.96	Метод спутниковых геодезических измерений (определений)	0.10	–

908	513874.72	2228013.62	Метод спутниковых геодезических измерений (определений)	0.10	–
909	513870.69	2228005.06	Метод спутниковых геодезических измерений (определений)	0.10	–
910	513858.57	2227975.66	Метод спутниковых геодезических измерений (определений)	0.10	–
911	513864.79	2227972.21	Метод спутниковых геодезических измерений (определений)	0.10	–
912	513852.38	2227949.31	Метод спутниковых геодезических измерений (определений)	0.10	–
913	513848.69	2227951.35	Метод спутниковых геодезических измерений (определений)	0.10	–
914	513846.41	2227944.63	Метод спутниковых геодезических измерений (определений)	0.10	–
915	513842.46	2227930.09	Метод спутниковых геодезических измерений (определений)	0.10	–
916	513833.63	2227914.92	Метод спутниковых геодезических измерений (определений)	0.10	–
917	513810.34	2227896.50	Метод спутниковых геодезических измерений (определений)	0.10	–
918	513786.58	2227881.96	Метод спутниковых геодезических измерений (определений)	0.10	–
919	513783.23	2227874.28	Метод спутниковых геодезических измерений (определений)	0.10	–
920	513769.10	2227867.26	Метод спутниковых геодезических измерений (определений)	0.10	–
921	513760.31	2227851.00	Метод спутниковых геодезических измерений (определений)	0.10	–
922	513759.60	2227841.15	Метод спутниковых геодезических измерений (определений)	0.10	–
923	513773.36	2227833.55	Метод спутниковых геодезических измерений (определений)	0.10	–
924	513761.84	2227811.03	Метод спутниковых геодезических измерений (определений)	0.10	–
925	513753.42	2227807.26	Метод спутниковых	0.10	–

			геодезических измерений (определений)		
926	513735.74	2227769.60	Метод спутниковых геодезических измерений (определений)	0.10	–
927	513725.90	2227744.46	Метод спутниковых геодезических измерений (определений)	0.10	–
928	513740.74	2227736.22	Метод спутниковых геодезических измерений (определений)	0.10	–
929	513742.91	2227740.30	Метод спутниковых геодезических измерений (определений)	0.10	–
930	513761.96	2227729.36	Метод спутниковых геодезических измерений (определений)	0.10	–
931	513772.82	2227722.72	Метод спутниковых геодезических измерений (определений)	0.10	–
932	513774.07	2227718.42	Метод спутниковых геодезических измерений (определений)	0.10	–
933	513804.33	2227702.34	Метод спутниковых геодезических измерений (определений)	0.10	–
934	513775.79	2227648.58	Метод спутниковых геодезических измерений (определений)	0.10	–
935	513778.33	2227647.00	Метод спутниковых геодезических измерений (определений)	0.10	–
936	513797.95	2227637.35	Метод спутниковых геодезических измерений (определений)	0.10	–
937	513799.94	2227634.96	Метод спутниковых геодезических измерений (определений)	0.10	–
938	513800.64	2227633.17	Метод спутниковых геодезических измерений (определений)	0.10	–
939	513800.84	2227631.27	Метод спутниковых геодезических измерений (определений)	0.10	–
940	513800.14	2227627.87	Метод спутниковых геодезических измерений (определений)	0.10	–
941	513798.15	2227623.94	Метод спутниковых геодезических измерений (определений)	0.10	–
942	513808.08	2227618.90	Метод спутниковых геодезических	0.10	–

			измерений (определений)		
943	513812.67	2227616.94	Метод спутниковых геодезических измерений (определений)	0.10	–
944	513822.87	2227612.81	Метод спутниковых геодезических измерений (определений)	0.10	–
945	513830.75	2227609.35	Метод спутниковых геодезических измерений (определений)	0.10	–
946	513833.85	2227609.36	Метод спутниковых геодезических измерений (определений)	0.10	–
947	513835.91	2227609.88	Метод спутниковых геодезических измерений (определений)	0.10	–
948	513837.64	2227610.53	Метод спутниковых геодезических измерений (определений)	0.10	–
949	513840.67	2227612.55	Метод спутниковых геодезических измерений (определений)	0.10	–
950	513847.15	2227624.43	Метод спутниковых геодезических измерений (определений)	0.10	–
951	513837.64	2227629.65	Метод спутниковых геодезических измерений (определений)	0.10	–
952	513850.22	2227652.86	Метод спутниковых геодезических измерений (определений)	0.10	–
953	513872.74	2227640.82	Метод спутниковых геодезических измерений (определений)	0.10	–
954	513863.95	2227625.00	Метод спутниковых геодезических измерений (определений)	0.10	–
955	513868.73	2227622.23	Метод спутниковых геодезических измерений (определений)	0.10	–
956	513877.01	2227617.94	Метод спутниковых геодезических измерений (определений)	0.10	–
957	513924.71	2227708.02	Метод спутниковых геодезических измерений (определений)	0.10	–
958	513952.08	2227756.79	Метод спутниковых геодезических измерений (определений)	0.10	–
959	513987.60	2227817.60	Метод спутниковых геодезических измерений	0.10	–

			(определений)		
960	513993.73	2227828.95	Метод спутниковых геодезических измерений (определений)	0.10	–
961	514012.41	2227819.19	Метод спутниковых геодезических измерений (определений)	0.10	–
877	514044.71	2227879.90	Метод спутниковых геодезических измерений (определений)	0.10	–
–	–	–	–	–	–
962	514015.21	2228308.63	Метод спутниковых геодезических измерений (определений)	0.10	–
963	514014.01	2228308.23	Метод спутниковых геодезических измерений (определений)	0.10	–
964	514011.66	2228304.00	Метод спутниковых геодезических измерений (определений)	0.10	–
965	514014.34	2228302.10	Метод спутниковых геодезических измерений (определений)	0.10	–
966	514011.53	2228297.69	Метод спутниковых геодезических измерений (определений)	0.10	–
967	514013.60	2228296.31	Метод спутниковых геодезических измерений (определений)	0.10	–
968	514012.55	2228294.47	Метод спутниковых геодезических измерений (определений)	0.10	–
969	514029.59	2228284.65	Метод спутниковых геодезических измерений (определений)	0.10	–
970	514032.31	2228295.05	Метод спутниковых геодезических измерений (определений)	0.10	–
971	514031.04	2228299.46	Метод спутниковых геодезических измерений (определений)	0.10	–
972	514016.23	2228308.56	Метод спутниковых геодезических измерений (определений)	0.10	–
962	514015.21	2228308.63	Метод спутниковых геодезических измерений (определений)	0.10	–
–	–	–	–	–	–
973	514011.56	2228292.73	Метод спутниковых геодезических измерений (определений)	0.10	–
974	514001.58	2228275.30	Метод спутниковых геодезических	0.10	–

			измерений (определений)		
975	514022.56	2228264.00	Метод спутниковых геодезических измерений (определений)	0.10	–
976	514023.06	2228267.45	Метод спутниковых геодезических измерений (определений)	0.10	–
977	514028.33	2228283.07	Метод спутниковых геодезических измерений (определений)	0.10	–
973	514011.56	2228292.73	Метод спутниковых геодезических измерений (определений)	0.10	–
–	–	–	–	–	–
978	514027.09	2228273.12	Метод спутниковых геодезических измерений (определений)	0.10	–
979	514025.01	2228266.98	Метод спутниковых геодезических измерений (определений)	0.10	–
980	514024.43	2228262.98	Метод спутниковых геодезических измерений (определений)	0.10	–
981	514025.58	2228262.37	Метод спутниковых геодезических измерений (определений)	0.10	–
978	514027.09	2228273.12	Метод спутниковых геодезических измерений (определений)	0.10	–
–	–	–	–	–	–
982	514009.28	2228298.50	Метод спутниковых геодезических измерений (определений)	0.10	–
983	514008.45	2228296.83	Метод спутниковых геодезических измерений (определений)	0.10	–
984	514010.41	2228295.70	Метод спутниковых геодезических измерений (определений)	0.10	–
985	514011.38	2228297.46	Метод спутниковых геодезических измерений (определений)	0.10	–
982	514009.28	2228298.50	Метод спутниковых геодезических измерений (определений)	0.10	–
–	–	–	–	–	–
986	514009.08	2228301.69	Метод спутниковых геодезических измерений (определений)	0.10	–
987	514002.27	2228298.48	Метод спутниковых геодезических измерений (определений)	0.10	–

988	513998.84	2228292.13	Метод спутниковых геодезических измерений (определений)	0.10	–
989	513995.49	2228280.63	Метод спутниковых геодезических измерений (определений)	0.10	–
990	513999.46	2228278.53	Метод спутниковых геодезических измерений (определений)	0.10	–
991	514000.01	2228278.49	Метод спутниковых геодезических измерений (определений)	0.10	–
992	514009.37	2228293.98	Метод спутниковых геодезических измерений (определений)	0.10	–
993	514005.82	2228296.04	Метод спутниковых геодезических измерений (определений)	0.10	–
994	514008.38	2228301.18	Метод спутниковых геодезических измерений (определений)	0.10	–
995	514012.06	2228299.47	Метод спутниковых геодезических измерений (определений)	0.10	–
986	514009.08	2228301.69	Метод спутниковых геодезических измерений (определений)	0.10	–

3. Сведения о характерных точках части (частей) границы объекта

Обозначение характерных точек части границы	Координаты, м		Метод определения координат характерной точки	Средняя квадратическая погрешность положения характерной точки (M_t), м	Описание обозначения точки на местности (при наличии)
	X	Y			
1	2	3	4	5	6
–	–	–	–	–	–

Схема расположения границ публичного сервитута

для эксплуатации объекта электросетевого хозяйства
«Электросетевой комплекс Подстанция 110/6кВ «Балатовская» (КЛ 6 кВ: ф. Гастроном от РП-8, ф. Баня от РП-8, ф. Мулянка от РП-8, ф. Школа от РП-8, ф. Одоевского от РП-8, от опоры № 3 со стороны ТП-7210 до ТП-7130, ф. Ветлечебница от опоры до ТП-7130; ТП-7123, ТП-7210, ТП-7116, ТП-7117, ТП-7086, ТП-7106, ТП-7005, ТП-7124, ТП-7042, ТП-7026, КТП-7110, ТП-7122)»

(наименование объекта)

Обзорная схема границ объекта

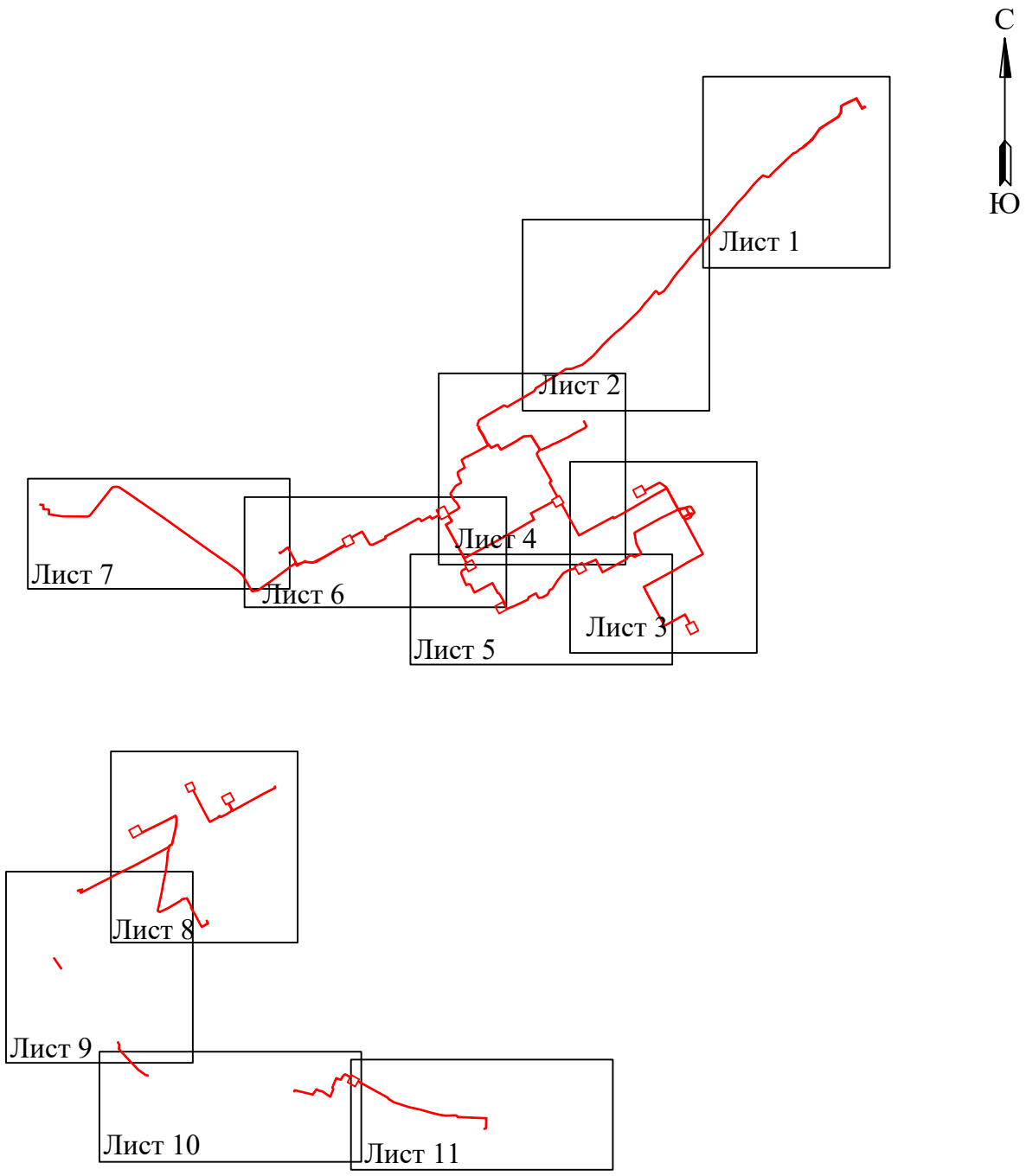

Условные обозначения:

- граница устанавливаемого публичного сервитута

Схема расположения границ публичного сервитута

для эксплуатации объекта электросетевого хозяйства
«Электросетевой комплекс Подстанция 110/6кВ «Балатовская» (КЛ 6 кВ: ф. Гастроном от РП-8, ф. Баня от РП-8, ф. Мулянка от РП-8, ф. Школа от РП-8, ф. Одоевского от РП-8, от опоры № 3 со стороны ТП-7210 до ТП-7130, ф. Ветлечебница от опоры до ТП-7130; ТП-7123, ТП-7210, ТП-7116, ТП-7117, ТП-7086, ТП-7106, ТП-7005, ТП-7124, ТП-7042, ТП-7026, КТП-7110, ТП-7122)»

(наименование объекта)

Масштаб 1:2000 **Лист 1 из 11**

Используемые условные знаки и обозначения:

- ●1 - обозначение характерной точки границы устанавливаемого публичного сервитута
- - границы земельных участков, попадающих в зону публичного сервитута
- - граница кадастрового квартала
- 59:01:3810290 - номер кадастрового квартала
- - граница устанавливаемого публичного сервитута
- г. Пермь - наименование населенного пункта
- - ось линии, контур объекта

Схема расположения границ публичного сервитута
для эксплуатации объекта электросетевого хозяйства
«Электросетевой комплекс Подстанция 110/6кВ «Балатовская» (КЛ 6 кВ: ф. Гастроном от РП-8, ф. Баня от РП-8, ф. Мулянка от РП-8, ф. Школа от РП-8, ф. Одоевского от РП-8, от опоры № 3 со стороны ТП-7210 до ТП-7130, ф. Ветлечебница от опоры до ТП-7130; ТП-7123, ТП-7210, ТП-7116, ТП-7117, ТП-7086, ТП-7106, ТП-7005, ТП-7124, ТП-7042, ТП-7026, КТП-7110, ТП-7122)»
(наименование объекта)



Масштаб 1:2000 **Лист 2 из 11**

Используемые условные знаки и обозначения:

- ● 1 - обозначение характерной точки границы устанавливаемого публичного сервитута
- границы земельных участков, попадающих в зону публичного сервитута
- граница кадастрового квартала
- 59:01:3810290 - номер кадастрового квартала
- граница устанавливаемого публичного сервитута
- г. Пермь - наименование населенного пункта
- ось линии, контур объекта

Схема расположения границ публичного сервитута
для эксплуатации объекта электросетевого хозяйства
«Электросетевой комплекс Подстанция 110/6кВ «Балатовская» (КЛ 6 кВ: ф. Гастроном от РП-8, ф. Баня от РП-8, ф. Мулянка от РП-8, ф. Школа от РП-8, ф. Одоевского от РП-8, от опоры № 3 со стороны ТП-7210 до ТП-7130, ф. Ветлечебница от опоры до ТП-7130; ТП-7123, ТП-7210, ТП-7116, ТП-7117, ТП-7086, ТП-7106, ТП-7005, ТП-7124, ТП-7042, ТП-7026, КТП-7110, ТП-7122)»
(наименование объекта)

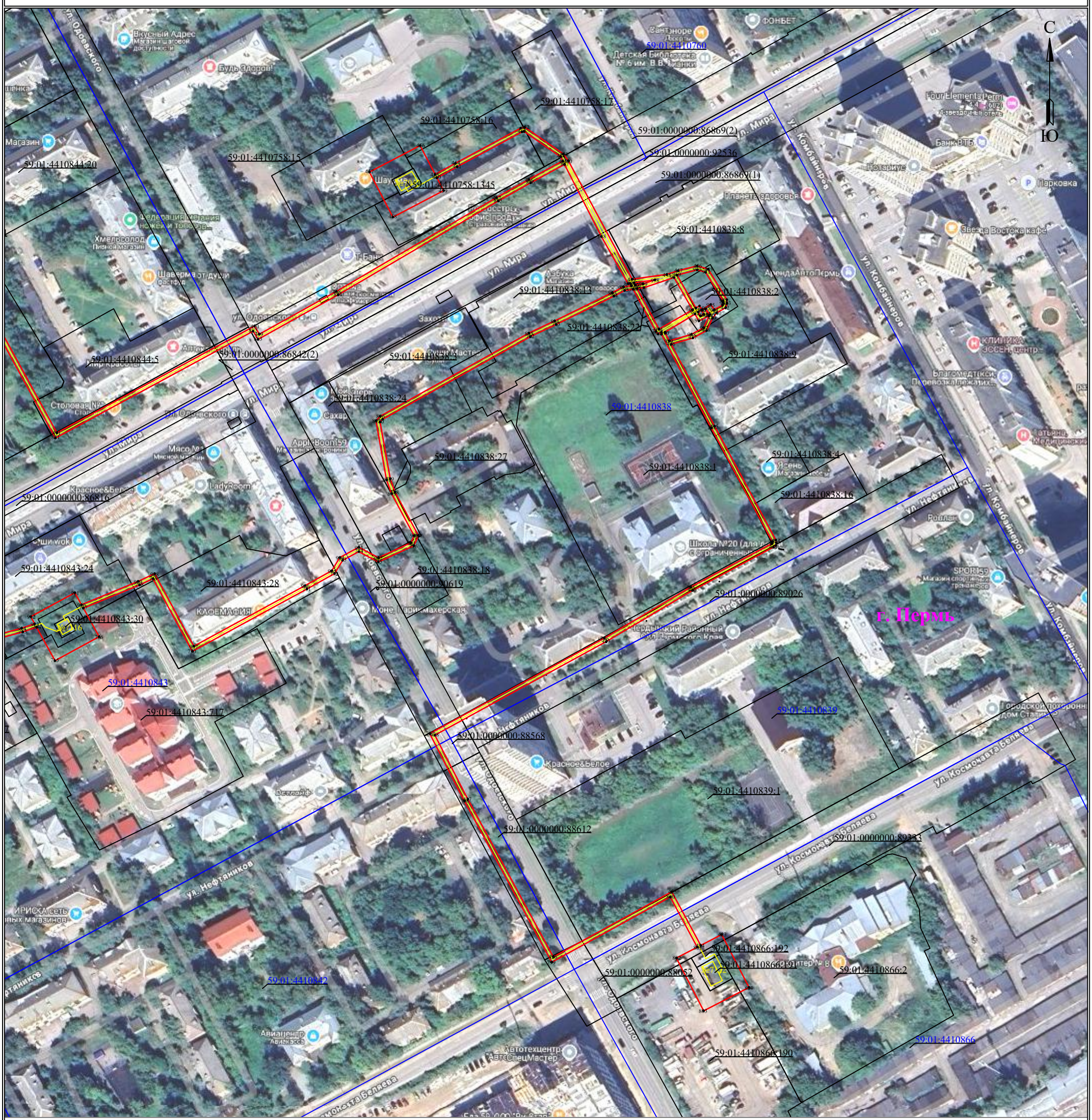

Масштаб 1:2000

Лист 3 из 11

Используемые условные знаки и обозначения:

- ● 1 — **- обозначение характерной точки границы устанавливаемого публичного сервитута**
- **- границы земельных участков, попадающих в зону публичного сервитута**
- **- граница кадастрового квартала**
- 59:01:3810290 — **- номер кадастрового квартала**
- **- граница устанавливаемого публичного сервитута**
- г. Пермь — **- наименование населенного пункта**
- **- ось линии, контур объекта**

Схема расположения границ публичного сервитута
для эксплуатации объекта электросетевого хозяйства
«Электросетевой комплекс Подстанция 110/6кВ «Балатовская» (КЛ 6 кВ: ф. Гастроном от РП-8, ф. Баня от РП-8, ф. Мулянка от РП-8, ф. Школа от РП-8, ф. Одоевского от РП-8, от опоры № 3 со стороны ТП-7210 до ТП-7130, ф. Ветлечебница от опоры до ТП-7130; ТП-7123, ТП-7210, ТП-7116, ТП-7117, ТП-7086, ТП-7106, ТП-7005, ТП-7124, ТП-7042, ТП-7026, КТП-7110, ТП-7122)»
(наименование объекта)

Масштаб 1:2000 **Лист 4 из 11**

Используемые условные знаки и обозначения:

- ●1 - обозначение характерной точки границы устанавливаемого публичного сервитута
- границы земельных участков, попадающих в зону публичного сервитута
- граница кадастрового квартала
- 59:01:3810290 - номер кадастрового квартала
- граница устанавливаемого публичного сервитута
- г. Пермь - наименование населенного пункта
- ось линии, контур объекта

Схема расположения границ публичного сервитута

для эксплуатации объекта электросетевого хозяйства
«Электросетевой комплекс Подстанция 110/6кВ «Балатовская» (КЛ 6 кВ: ф. Гастроном от РП-8, ф. Баня от РП-8, ф. Мулянка от РП-8, ф. Школа от РП-8, ф. Одоевского от РП-8, от опоры № 3 со стороны ТП-7210 до ТП-7130, ф. Ветлечебница от опоры до ТП-7130; ТП-7123, ТП-7210, ТП-7116, ТП-7117, ТП-7086, ТП-7106, ТП-7005, ТП-7124, ТП-7042, ТП-7026, КТП-7110, ТП-7122)»

(наименование объекта)

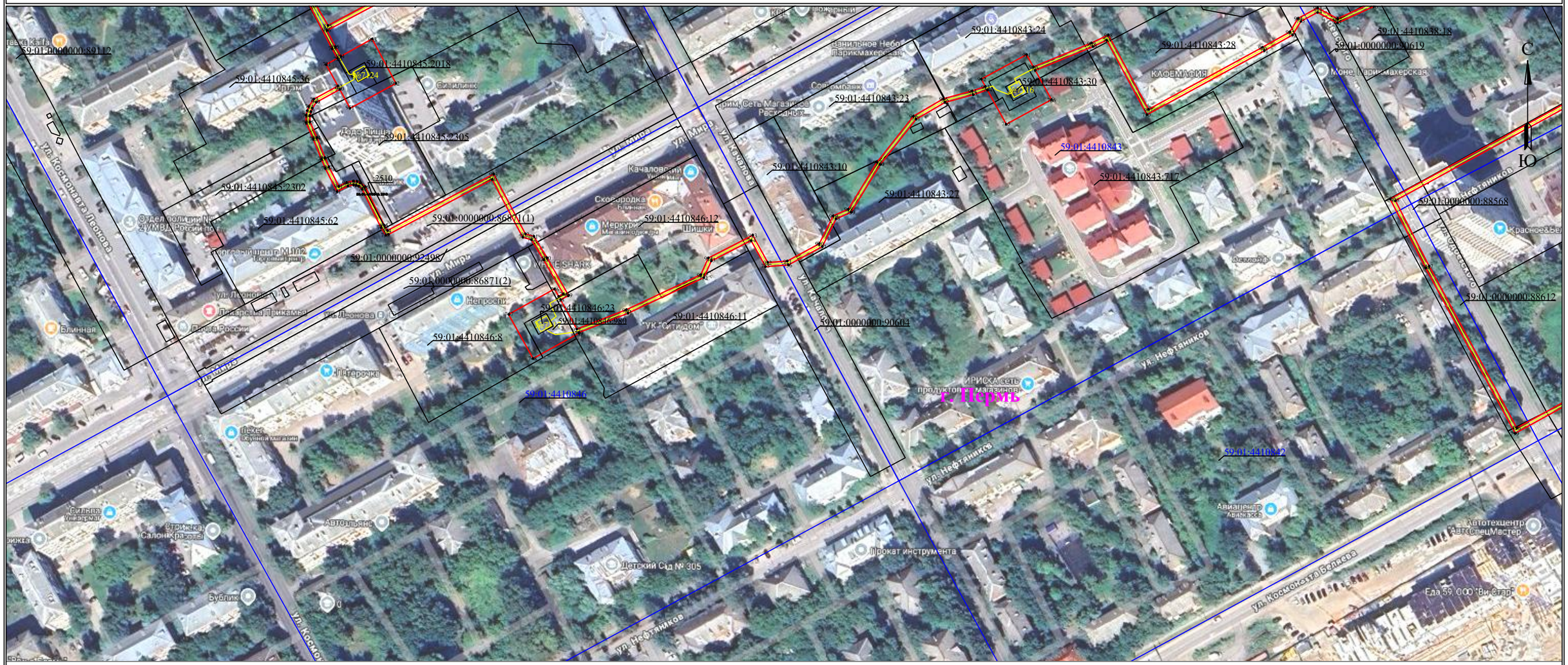

Масштаб 1:2000

Лист 5 из 11

Используемые условные знаки и обозначения:

- ● 1 - обозначение характерной точки границы устанавливаемого публичного сервитута
- границы земельных участков, попадающих в зону публичного сервитута
- граница кадастрового квартала
- 59:01:3810290 - номер кадастрового квартала
- граница устанавливаемого публичного сервитута
- г. Пермь - наименование населенного пункта
- ось линии, контур объекта

Схема расположения границ публичного сервитута
для эксплуатации объекта электросетевого хозяйства
«Электросетевой комплекс Подстанция 110/6кВ «Балатовская» (КЛ 6 кВ: ф. Гастроном от РП-8, ф. Баня от РП-8, ф. Мулянка от РП-8, ф. Школа от РП-8, ф. Одоевского от РП-8, от опоры № 3 со стороны ТП-7210 до ТП-7130, ф. Ветлечебница от опоры до ТП-7130; ТП-7123, ТП-7210, ТП-7116, ТП-7117, ТП-7086, ТП-7106, ТП-7005, ТП-7124, ТП-7042, ТП-7026, КТП-7110, ТП-7122)»
(наименование объекта)

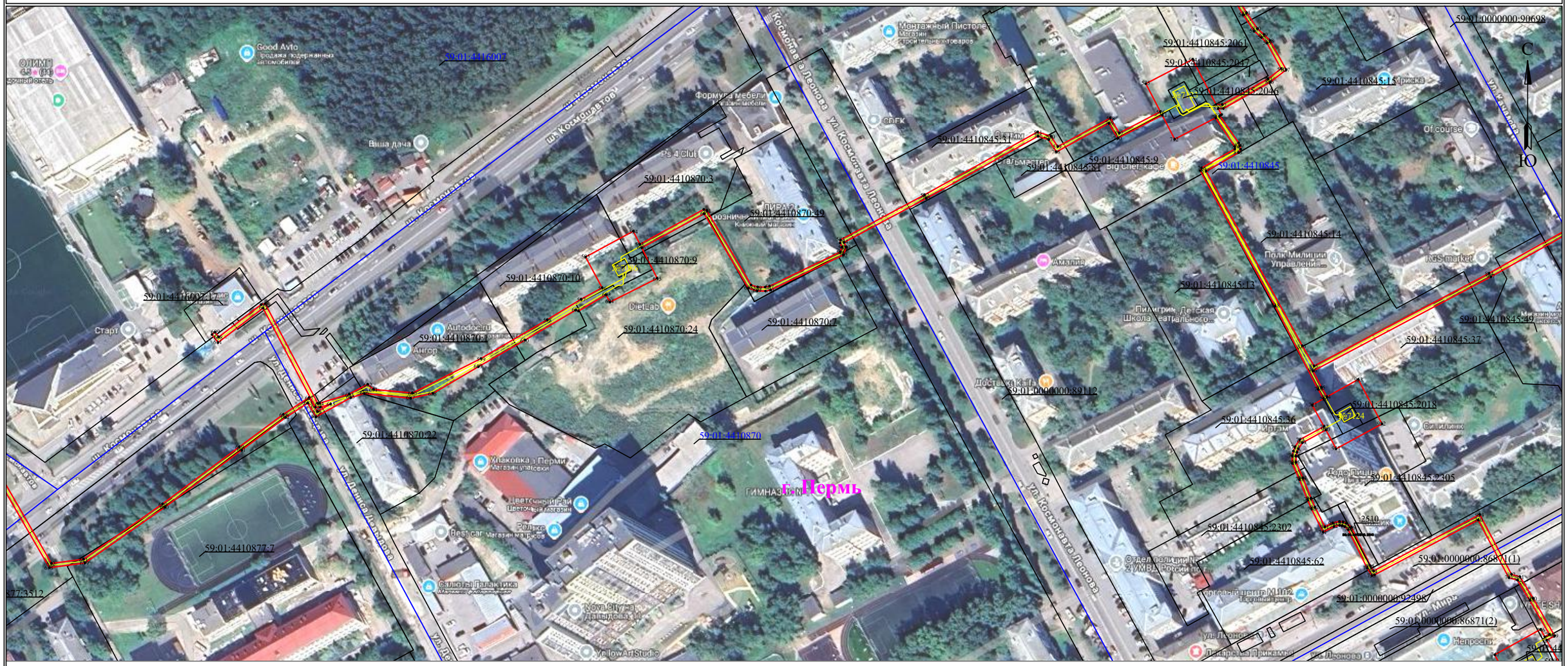

Масштаб 1:2000

Лист 6 из 11

Используемые условные знаки и обозначения:

- ●1 - обозначение характерной точки границы устанавливаемого публичного сервитута
- - границы земельных участков, попадающих в зону публичного сервитута
- - граница кадастрового квартала
- 59:01:3810290 - номер кадастрового квартала
- - граница устанавливаемого публичного сервитута
- г. Пермь - наименование населенного пункта
- - ось линии, контур объекта

Схема расположения границ публичного сервитута
для эксплуатации объекта электросетевого хозяйства
«Электросетевой комплекс Подстанция 110/6кВ «Балатовская» (КЛ 6 кВ: ф. Гастроном от РП-8, ф. Баня от РП-8, ф. Мулянка от РП-8, ф. Школа от РП-8, ф. Одоевского от РП-8, от опоры № 3 со стороны ТП-7210 до ТП-7130, ф. Ветлечебница от опоры до ТП-7130; ТП-7123, ТП-7210, ТП-7116, ТП-7117, ТП-7086, ТП-7106, ТП-7005, ТП-7124, ТП-7042, ТП-7026, КТП-7110, ТП-7122)»
(наименование объекта)

Масштаб 1:2000

Лист 7 из 11

Используемые условные знаки и обозначения:

- ● 1 - обозначение характерной точки границы устанавливаемого публичного сервитута
- границы земельных участков, попадающих в зону публичного сервитута
- граница кадастрового квартала
- 59:01:3810290 - номер кадастрового квартала
- граница устанавливаемого публичного сервитута
- г. Пермь - наименование населенного пункта
- ось линии, контур объекта

Схема расположения границ публичного сервитута

для эксплуатации объекта электросетевого хозяйства
«Электросетевой комплекс Подстанция 110/6кВ «Балатовская» (КЛ 6 кВ: ф. Гастроном от РП-8, ф. Баня от РП-8, ф. Мулянка от РП-8, ф. Школа от РП-8, ф. Одоевского от РП-8, от опоры № 3 со стороны ТП-7210 до ТП-7130, ф. Ветлечебница от опоры до ТП-7130; ТП-7123, ТП-7210, ТП-7116, ТП-7117, ТП-7086, ТП-7106, ТП-7005, ТП-7124, ТП-7042, ТП-7026, КТП-7110, ТП-7122)»
(наименование объекта)

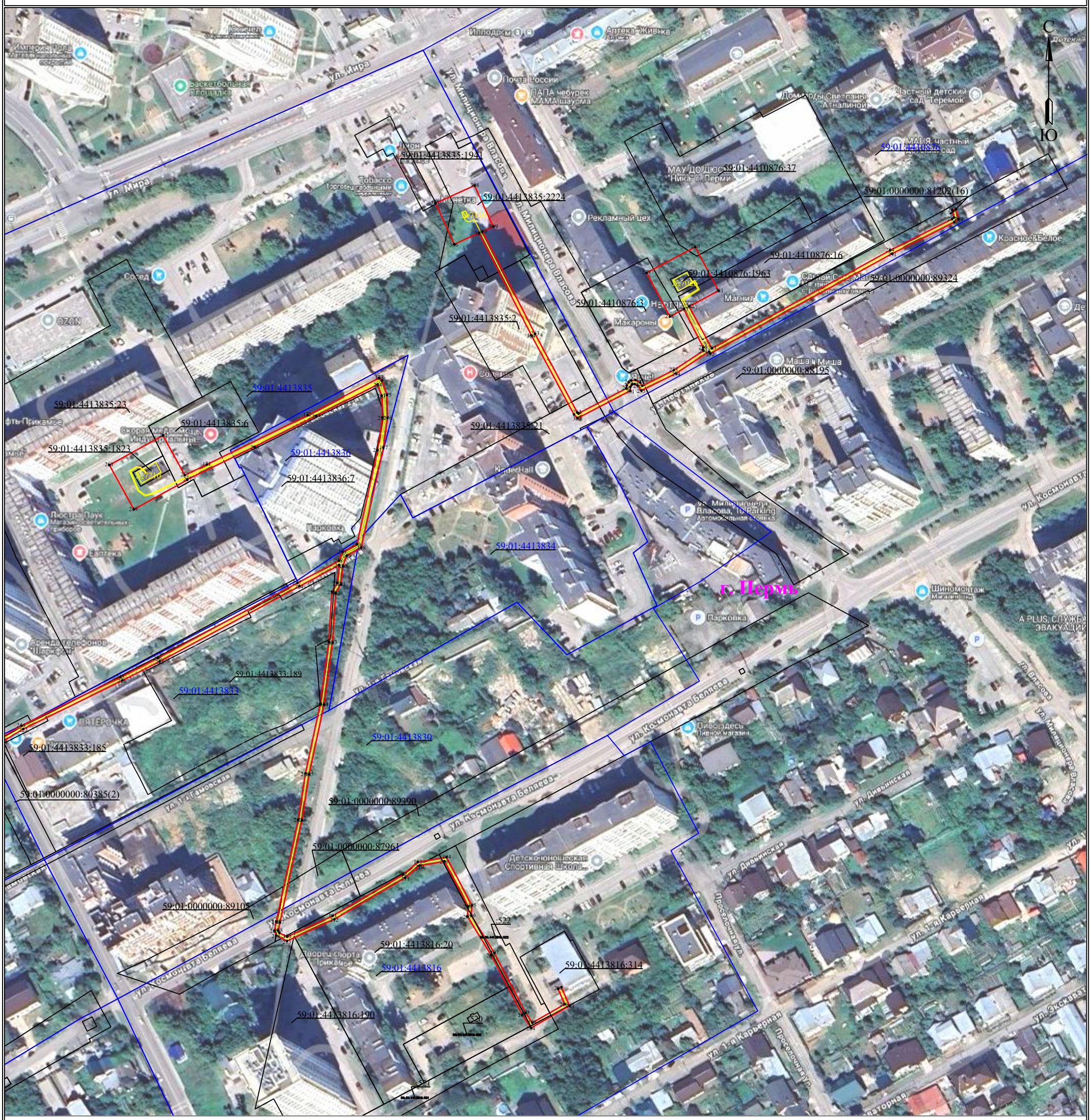

Масштаб 1:2000

Используемые условные знаки и обозначения:

- ● 1 — **обозначение характерной точки границы устанавливаемого публичного сервитута**
- **границы земельных участков, попадающих в зону публичного сервитута**
- **граница кадастрового квартала**
- 59:01:3810290 — **номер кадастрового квартала**
- **граница устанавливаемого публичного сервитута**
- г. Пермь — **наименование населенного пункта**
- **ось линии, контур объекта**

Схема расположения границ публичного сервитута
для эксплуатации объекта электросетевого хозяйства
«Электросетевой комплекс Подстанция 110/6кВ «Балатовская» (КЛ 6 кВ: ф. Гастроном от РП-8, ф. Баня от РП-8, ф. Мулянка от РП-8, ф. Школа от РП-8, ф. Одоевского от РП-8, от опоры № 3 со стороны ТП-7210 до ТП-7130, ф. Ветлечебница от опоры до ТП-7130; ТП-7123, ТП-7210, ТП-7116, ТП-7117, ТП-7086, ТП-7106, ТП-7005, ТП-7124, ТП-7042, ТП-7026, КТП-7110, ТП-7122)»
(наименование объекта)

Масштаб 1:2000

Используемые условные знаки и обозначения:

- ● 1 - обозначение характерной точки границы устанавливаемого публичного сервитута
- границы земельных участков, попадающих в зону публичного сервитута
- граница кадастрового квартала
- 59:01:3810290 - номер кадастрового квартала
- граница устанавливаемого публичного сервитута
- г. Пермь - наименование населенного пункта
- ось линии, контур объекта

Схема расположения границ публичного сервитута
для эксплуатации объекта электросетевого хозяйства
«Электросетевой комплекс Подстанция 110/6кВ «Балатовская» (КЛ 6 кВ: ф. Гастроном от РП-8, ф. Баня от РП-8, ф. Мулянка от РП-8, ф. Школа от РП-8, ф. Одоевского от РП-8, от опоры № 3 со стороны ТП-7210 до ТП-7130, ф. Ветлечебница от опоры до ТП-7130; ТП-7123, ТП-7210, ТП-7116, ТП-7117, ТП-7086, ТП-7106, ТП-7005, ТП-7124, ТП-7042, ТП-7026, КТП-7110, ТП-7122)»
(наименование объекта)

Масштаб 1:2000

Лист 10 из 11

Используемые условные знаки и обозначения:

- ● 1 - обозначение характерной точки границы устанавливаемого публичного сервитута
- границы земельных участков, попадающих в зону публичного сервитута
- граница кадастрового квартала
- 59:01:3810290 - номер кадастрового квартала
- граница устанавливаемого публичного сервитута
- г. Пермь - наименование населенного пункта
- ось линии, контур объекта

Схема расположения границ публичного сервитута
для эксплуатации объекта электросетевого хозяйства
«Электросетевой комплекс Подстанция 110/6кВ «Балатовская» (КЛ 6 кВ: ф. Гастроном от РП-8, ф. Баня от РП-8, ф. Мулянка от РП-8, ф. Школа от РП-8, ф. Одоевского от РП-8, от опоры № 3 со стороны ТП-7210 до ТП-7130, ф. Ветлечебница от опоры до ТП-7130; ТП-7123, ТП-7210, ТП-7116, ТП-7117, ТП-7086, ТП-7106, ТП-7005, ТП-7124, ТП-7042, ТП-7026, КТП-7110, ТП-7122)»
(наименование объекта)

Масштаб 1:2000

Лист 11 из 11

Используемые условные знаки и обозначения:

- ● 1 - обозначение характерной точки границы устанавливаемого публичного сервитута
- - границы земельных участков, попадающих в зону публичного сервитута
- - граница кадастрового квартала
- 59:01:3810290 - номер кадастрового квартала
- - граница устанавливаемого публичного сервитута
- г. Пермь - наименование населенного пункта
- - ось линии, контур объекта

ГРАФИЧЕСКОЕ ОПИСАНИЕ

местоположения границ публичного сервитута

Электросетевой комплекс Подстанция 110/35/6 кВ «Западная» (КЛ-6 кВ фидер Маргариновый, КЛ-6 кВ фидер ГНС-5, ввод 1, КЛ-6 кВ фидер ГНС-5, ввод 2, КЛ-6 кВ фидер фидер-9, КЛ-6 кВ от КТП-5135 до муфт, КЛ-6 кВ фидер Красный Октябрь)

(наименование объекта, местоположение границ которого описано (далее - объект)

Раздел 1

Сведения об объекте		
№ п/п	Характеристики объекта	Описание характеристик
1	2	3
1	Местоположение объекта	Пермский край, городской округ Пермский, город Пермь
2	Площадь объекта +/- величина погрешности определения площади (Р+/- Дельта Р)	12646 кв.м ± 23.89 кв.м
3	Иные характеристики объекта	Публичный сервитут устанавливается в целях эксплуатации объекта электросетевого хозяйства «Электросетевой комплекс Подстанция 110/35/6 кВ «Западная» (КЛ-6 кВ фидер Маргариновый, КЛ-6 кВ фидер ГНС-5, ввод 1, КЛ-6 кВ фидер ГНС-5, ввод 2, КЛ-6 кВ фидер фидер-9, КЛ-6 кВ от КТП-5135 до муфт, КЛ-6 кВ фидер Красный Октябрь)» (в соответствии со статьей 3.6 Федерального закона от 25 октября 2001 г. № 137-ФЗ «О введении в действие Земельного кодекса Российской Федерации»). Срок установления публичного сервитута - сорок девять лет (согласно п.1 ст. 39.45 ЗК РФ).

Раздел 2

Сведения о местоположении границ объекта					
1. Система координат МСК-59, зона 2					
2. Сведения о характерных точках границ объекта					
Обозначение характерных точек границ	Координаты, м		Метод определения координат характерной точки	Средняя квадратическая погрешность положения характерной точки (M_t), м	Описание обозначения точки на местности (при наличии)
	X	Y			
1	2	3	4	5	6
Граница1(1)	–	–	–	–	–
1	517970.54	2227349.67	Метод спутниковых геодезических измерений (определений)	0.10	–
2	517971.81	2227351.23	Метод спутниковых геодезических измерений (определений)	0.10	–
3	517970.17	2227352.54	Метод спутниковых геодезических измерений (определений)	0.10	–
4	517970.15	2227354.08	Метод спутниковых геодезических измерений	0.10	–

			(определений)		
5	517909.23	2227358.77	Метод спутниковых геодезических измерений (определений)	0.10	–
6	517902.54	2227359.78	Метод спутниковых геодезических измерений (определений)	0.10	–
7	517898.60	2227412.27	Метод спутниковых геодезических измерений (определений)	0.10	–
8	517889.34	2227413.78	Метод спутниковых геодезических измерений (определений)	0.10	–
9	517862.81	2227416.41	Метод спутниковых геодезических измерений (определений)	0.10	–
10	517861.01	2227419.15	Метод спутниковых геодезических измерений (определений)	0.10	–
11	517858.84	2227427.75	Метод спутниковых геодезических измерений (определений)	0.10	–
12	517796.15	2227484.67	Метод спутниковых геодезических измерений (определений)	0.10	–
13	517711.51	2227550.38	Метод спутниковых геодезических измерений (определений)	0.10	–
14	517705.44	2227542.78	Метод спутниковых геодезических измерений (определений)	0.10	–
15	517697.89	2227534.98	Метод спутниковых геодезических измерений (определений)	0.10	–
16	517692.88	2227532.50	Метод спутниковых геодезических измерений (определений)	0.10	–
17	517684.02	2227530.28	Метод спутниковых геодезических измерений (определений)	0.10	–
18	517684.51	2227528.34	Метод спутниковых геодезических измерений (определений)	0.10	–
19	517693.57	2227530.62	Метод спутниковых геодезических измерений (определений)	0.10	–
20	517699.09	2227533.34	Метод спутниковых геодезических измерений (определений)	0.10	–
21	517706.94	2227541.46	Метод спутниковых геодезических измерений (определений)	0.10	–

22	517711.84	2227547.60	Метод спутниковых геодезических измерений (определений)	0.10	–
23	517794.86	2227483.14	Метод спутниковых геодезических измерений (определений)	0.10	–
24	517857.06	2227426.68	Метод спутниковых геодезических измерений (определений)	0.10	–
25	517859.15	2227418.34	Метод спутниковых геодезических измерений (определений)	0.10	–
26	517861.66	2227414.51	Метод спутниковых геодезических измерений (определений)	0.10	–
27	517889.08	2227411.80	Метод спутниковых геодезических измерений (определений)	0.10	–
28	517896.72	2227410.55	Метод спутниковых геодезических измерений (определений)	0.10	–
29	517900.66	2227358.04	Метод спутниковых геодезических измерений (определений)	0.10	–
30	517909.00	2227356.78	Метод спутниковых геодезических измерений (определений)	0.10	–
31	517968.18	2227352.23	Метод спутниковых геодезических измерений (определений)	0.10	–
32	517968.19	2227351.57	Метод спутниковых геодезических измерений (определений)	0.10	–
1	517970.54	2227349.67	Метод спутниковых геодезических измерений (определений)	0.10	–
Граница1(2)	–	–	–	–	–
33	516841.66	2227038.38	Метод спутниковых геодезических измерений (определений)	0.10	–
34	516841.55	2227040.72	Метод спутниковых геодезических измерений (определений)	0.10	–
35	516850.79	2227037.76	Метод спутниковых геодезических измерений (определений)	0.10	–
36	516860.27	2227039.61	Метод спутниковых геодезических измерений (определений)	0.10	–
37	516860.20	2227081.79	Метод спутниковых геодезических измерений (определений)	0.10	–

38	516860.98	2227095.08	Метод спутниковых геодезических измерений (определений)	0.10	–
39	516845.30	2227099.41	Метод спутниковых геодезических измерений (определений)	0.10	–
40	516846.59	2227133.64	Метод спутниковых геодезических измерений (определений)	0.10	–
41	516839.09	2227163.76	Метод спутниковых геодезических измерений (определений)	0.10	–
42	516836.37	2227175.70	Метод спутниковых геодезических измерений (определений)	0.10	–
43	516834.37	2227197.38	Метод спутниковых геодезических измерений (определений)	0.10	–
44	516833.32	2227200.88	Метод спутниковых геодезических измерений (определений)	0.10	–
45	516829.44	2227208.23	Метод спутниковых геодезических измерений (определений)	0.10	–
46	516819.14	2227208.67	Метод спутниковых геодезических измерений (определений)	0.10	–
47	516819.04	2227211.13	Метод спутниковых геодезических измерений (определений)	0.10	–
48	516814.12	2227216.03	Метод спутниковых геодезических измерений (определений)	0.10	–
49	516811.20	2227226.54	Метод спутниковых геодезических измерений (определений)	0.10	–
50	516804.49	2227244.28	Метод спутниковых геодезических измерений (определений)	0.10	–
51	516799.63	2227275.86	Метод спутниковых геодезических измерений (определений)	0.10	–
52	516797.63	2227291.91	Метод спутниковых геодезических измерений (определений)	0.10	–
53	516796.72	2227300.90	Метод спутниковых геодезических измерений (определений)	0.10	–
54	516795.18	2227314.60	Метод спутниковых геодезических измерений (определений)	0.10	–
55	516791.70	2227342.22	Метод спутниковых	0.10	–

			геодезических измерений (определений)		
56	516789.87	2227363.39	Метод спутниковых геодезических измерений (определений)	0.10	–
57	516788.52	2227380.08	Метод спутниковых геодезических измерений (определений)	0.10	–
58	516790.41	2227381.59	Метод спутниковых геодезических измерений (определений)	0.10	–
59	516796.98	2227388.38	Метод спутниковых геодезических измерений (определений)	0.10	–
60	516804.09	2227394.09	Метод спутниковых геодезических измерений (определений)	0.10	–
61	516812.32	2227400.78	Метод спутниковых геодезических измерений (определений)	0.10	–
62	516815.73	2227404.41	Метод спутниковых геодезических измерений (определений)	0.10	–
63	516833.11	2227414.96	Метод спутниковых геодезических измерений (определений)	0.10	–
64	516830.14	2227420.59	Метод спутниковых геодезических измерений (определений)	0.10	–
65	516828.16	2227419.52	Метод спутниковых геодезических измерений (определений)	0.10	–
66	516830.05	2227415.90	Метод спутниковых геодезических измерений (определений)	0.10	–
67	516824.01	2227412.30	Метод спутниковых геодезических измерений (определений)	0.10	–
68	516814.09	2227406.05	Метод спутниковых геодезических измерений (определений)	0.10	–
69	516810.86	2227402.30	Метод спутниковых геодезических измерений (определений)	0.10	–
70	516802.79	2227395.73	Метод спутниковых геодезических измерений (определений)	0.10	–
71	516795.59	2227389.96	Метод спутниковых геодезических измерений (определений)	0.10	–
72	516788.59	2227383.81	Метод спутниковых геодезических	0.10	–

			измерений (определений)		
73	516786.13	2227381.24	Метод спутниковых геодезических измерений (определений)	0.10	–
74	516787.78	2227363.21	Метод спутниковых геодезических измерений (определений)	0.10	–
75	516789.61	2227342.00	Метод спутниковых геодезических измерений (определений)	0.10	–
76	516793.09	2227314.35	Метод спутниковых геодезических измерений (определений)	0.10	–
77	516794.63	2227300.68	Метод спутниковых геодезических измерений (определений)	0.10	–
78	516795.54	2227291.68	Метод спутниковых геодезических измерений (определений)	0.10	–
79	516797.55	2227275.56	Метод спутниковых геодезических измерений (определений)	0.10	–
80	516802.46	2227243.75	Метод спутниковых геодезических измерений (определений)	0.10	–
81	516809.20	2227225.88	Метод спутниковых геодезических измерений (определений)	0.10	–
82	516812.24	2227214.93	Метод спутниковых геодезических измерений (определений)	0.10	–
83	516816.97	2227210.23	Метод спутниковых геодезических измерений (определений)	0.10	–
84	516817.11	2227206.65	Метод спутниковых геодезических измерений (определений)	0.10	–
85	516828.15	2227206.19	Метод спутниковых геодезических измерений (определений)	0.10	–
86	516831.37	2227200.08	Метод спутниковых геодезических измерений (определений)	0.10	–
87	516832.30	2227196.98	Метод спутниковых геодезических измерений (определений)	0.10	–
88	516834.29	2227175.38	Метод спутниковых геодезических измерений (определений)	0.10	–
89	516837.04	2227163.28	Метод спутниковых геодезических измерений	0.10	–

			(определений)		
90	516844.49	2227133.42	Метод спутниковых геодезических измерений (определений)	0.10	–
91	516843.14	2227097.83	Метод спутниковых геодезических измерений (определений)	0.10	–
92	516858.77	2227093.50	Метод спутниковых геодезических измерений (определений)	0.10	–
93	516857.89	2227081.84	Метод спутниковых геодезических измерений (определений)	0.10	–
94	516857.58	2227041.50	Метод спутниковых геодезических измерений (определений)	0.10	–
95	516850.90	2227039.94	Метод спутниковых геодезических измерений (определений)	0.10	–
96	516841.72	2227042.97	Метод спутниковых геодезических измерений (определений)	0.10	–
97	516841.25	2227045.41	Метод спутниковых геодезических измерений (определений)	0.10	–
98	516839.29	2227045.03	Метод спутниковых геодезических измерений (определений)	0.10	–
99	516839.82	2227042.30	Метод спутниковых геодезических измерений (определений)	0.10	–
100	516839.53	2227041.09	Метод спутниковых геодезических измерений (определений)	0.10	–
101	516839.66	2227038.28	Метод спутниковых геодезических измерений (определений)	0.10	–
33	516841.66	2227038.38	Метод спутниковых геодезических измерений (определений)	0.10	–
Граница1(3)	–	–	–	–	–
102	517206.51	2227178.98	Метод спутниковых геодезических измерений (определений)	0.10	–
103	517206.10	2227181.33	Метод спутниковых геодезических измерений (определений)	0.10	–
104	517208.36	2227181.73	Метод спутниковых геодезических измерений (определений)	0.10	–
105	517208.79	2227182.05	Метод спутниковых геодезических измерений	0.10	–

			(определений)		
106	517207.13	2227219.04	Метод спутниковых геодезических измерений (определений)	0.10	–
107	517204.19	2227220.82	Метод спутниковых геодезических измерений (определений)	0.10	–
108	517205.23	2227222.53	Метод спутниковых геодезических измерений (определений)	0.10	–
109	517209.04	2227220.22	Метод спутниковых геодезических измерений (определений)	0.10	–
110	517210.20	2227220.23	Метод спутниковых геодезических измерений (определений)	0.10	–
111	517210.98	2227219.32	Метод спутниковых геодезических измерений (определений)	0.10	–
112	517211.88	2227217.11	Метод спутниковых геодезических измерений (определений)	0.10	–
113	517212.61	2227216.80	Метод спутниковых геодезических измерений (определений)	0.10	–
114	517250.22	2227217.10	Метод спутниковых геодезических измерений (определений)	0.10	–
115	517284.14	2227218.50	Метод спутниковых геодезических измерений (определений)	0.10	–
116	517288.99	2227219.34	Метод спутниковых геодезических измерений (определений)	0.10	–
117	517289.23	2227221.66	Метод спутниковых геодезических измерений (определений)	0.10	–
118	517296.95	2227232.96	Метод спутниковых геодезических измерений (определений)	0.10	–
119	517315.55	2227237.78	Метод спутниковых геодезических измерений (определений)	0.10	–
120	517317.70	2227232.42	Метод спутниковых геодезических измерений (определений)	0.10	–
121	517364.98	2227240.04	Метод спутниковых геодезических измерений (определений)	0.10	–
122	517390.54	2227258.44	Метод спутниковых геодезических измерений (определений)	0.10	–

123	517396.69	2227258.54	Метод спутниковых геодезических измерений (определений)	0.10	–
124	517410.17	2227275.62	Метод спутниковых геодезических измерений (определений)	0.10	–
125	517410.67	2227277.01	Метод спутниковых геодезических измерений (определений)	0.10	–
126	517413.48	2227288.84	Метод спутниковых геодезических измерений (определений)	0.10	–
127	517416.08	2227290.57	Метод спутниковых геодезических измерений (определений)	0.10	–
128	517430.04	2227347.33	Метод спутниковых геодезических измерений (определений)	0.10	–
129	517435.64	2227377.23	Метод спутниковых геодезических измерений (определений)	0.10	–
130	517445.57	2227429.52	Метод спутниковых геодезических измерений (определений)	0.10	–
131	517446.16	2227434.34	Метод спутниковых геодезических измерений (определений)	0.10	–
132	517448.66	2227452.07	Метод спутниковых геодезических измерений (определений)	0.10	–
133	517445.39	2227456.44	Метод спутниковых геодезических измерений (определений)	0.10	–
134	517451.36	2227490.80	Метод спутниковых геодезических измерений (определений)	0.10	–
135	517452.68	2227494.19	Метод спутниковых геодезических измерений (определений)	0.10	–
136	517454.87	2227497.02	Метод спутниковых геодезических измерений (определений)	0.10	–
137	517453.49	2227499.61	Метод спутниковых геодезических измерений (определений)	0.10	–
138	517453.59	2227500.59	Метод спутниковых геодезических измерений (определений)	0.10	–
139	517460.83	2227514.15	Метод спутниковых геодезических измерений (определений)	0.10	–
140	517470.99	2227567.53	Метод спутниковых	0.10	–

			геодезических измерений (определений)		
141	517448.94	2227574.34	Метод спутниковых геодезических измерений (определений)	0.10	–
142	517449.51	2227576.40	Метод спутниковых геодезических измерений (определений)	0.10	–
143	517471.16	2227570.11	Метод спутниковых геодезических измерений (определений)	0.10	–
144	517471.78	2227573.48	Метод спутниковых геодезических измерений (определений)	0.10	–
145	517476.16	2227593.16	Метод спутниковых геодезических измерений (определений)	0.10	–
146	517479.43	2227611.47	Метод спутниковых геодезических измерений (определений)	0.10	–
147	517485.63	2227644.97	Метод спутниковых геодезических измерений (определений)	0.10	–
148	517498.91	2227703.58	Метод спутниковых геодезических измерений (определений)	0.10	–
149	517502.72	2227720.82	Метод спутниковых геодезических измерений (определений)	0.10	–
150	517510.17	2227743.20	Метод спутниковых геодезических измерений (определений)	0.10	–
151	517526.38	2227830.19	Метод спутниковых геодезических измерений (определений)	0.10	–
152	517527.49	2227830.73	Метод спутниковых геодезических измерений (определений)	0.10	–
153	517539.94	2227891.32	Метод спутниковых геодезических измерений (определений)	0.10	–
154	517547.15	2227931.18	Метод спутниковых геодезических измерений (определений)	0.10	–
155	517550.01	2227943.06	Метод спутниковых геодезических измерений (определений)	0.10	–
156	517549.69	2227943.48	Метод спутниковых геодезических измерений (определений)	0.10	–
157	517555.86	2227978.35	Метод спутниковых геодезических	0.10	–

			измерений (определений)		
158	517563.37	2228017.74	Метод спутниковых геодезических измерений (определений)	0.10	–
159	517576.02	2228085.68	Метод спутниковых геодезических измерений (определений)	0.10	–
160	517580.38	2228109.05	Метод спутниковых геодезических измерений (определений)	0.10	–
161	517586.89	2228140.68	Метод спутниковых геодезических измерений (определений)	0.10	–
162	517590.38	2228159.88	Метод спутниковых геодезических измерений (определений)	0.10	–
163	517596.16	2228180.76	Метод спутниковых геодезических измерений (определений)	0.10	–
164	517596.36	2228181.06	Метод спутниковых геодезических измерений (определений)	0.10	–
165	517597.73	2228187.27	Метод спутниковых геодезических измерений (определений)	0.10	–
166	517596.01	2228191.02	Метод спутниковых геодезических измерений (определений)	0.10	–
167	517596.84	2228196.12	Метод спутниковых геодезических измерений (определений)	0.10	–
168	517606.29	2228244.45	Метод спутниковых геодезических измерений (определений)	0.10	–
169	517616.01	2228294.91	Метод спутниковых геодезических измерений (определений)	0.10	–
170	517619.62	2228314.32	Метод спутниковых геодезических измерений (определений)	0.10	–
171	517624.90	2228340.80	Метод спутниковых геодезических измерений (определений)	0.10	–
172	517626.06	2228346.08	Метод спутниковых геодезических измерений (определений)	0.10	–
173	517626.54	2228350.54	Метод спутниковых геодезических измерений (определений)	0.10	–
174	517612.21	2228353.45	Метод спутниковых геодезических измерений	0.10	–

			(определений)		
175	517595.40	2228358.84	Метод спутниковых геодезических измерений (определений)	0.10	–
176	517588.84	2228359.83	Метод спутниковых геодезических измерений (определений)	0.10	–
177	517590.15	2228366.16	Метод спутниковых геодезических измерений (определений)	0.10	–
178	517593.06	2228366.95	Метод спутниковых геодезических измерений (определений)	0.10	–
179	517593.58	2228365.02	Метод спутниковых геодезических измерений (определений)	0.10	–
180	517591.90	2228364.56	Метод спутниковых геодезических измерений (определений)	0.10	–
181	517591.27	2228361.48	Метод спутниковых геодезических измерений (определений)	0.10	–
182	517595.86	2228360.79	Метод спутниковых геодезических измерений (определений)	0.10	–
183	517612.72	2228355.38	Метод спутниковых геодезических измерений (определений)	0.10	–
184	517628.72	2228352.14	Метод спутниковых геодезических измерений (определений)	0.10	–
185	517628.04	2228345.76	Метод спутниковых геодезических измерений (определений)	0.10	–
186	517626.86	2228340.38	Метод спутниковых геодезических измерений (определений)	0.10	–
187	517621.58	2228313.94	Метод спутниковых геодезических измерений (определений)	0.10	–
188	517617.97	2228294.54	Метод спутниковых геодезических измерений (определений)	0.10	–
189	517608.25	2228244.07	Метод спутниковых геодезических измерений (определений)	0.10	–
190	517598.81	2228195.77	Метод спутниковых геодезических измерений (определений)	0.10	–
191	517598.08	2228191.30	Метод спутниковых геодезических измерений (определений)	0.10	–

192	517599.83	2228187.49	Метод спутниковых геодезических измерений (определений)	0.10	–
193	517598.23	2228180.25	Метод спутниковых геодезических измерений (определений)	0.10	–
194	517598.00	2228179.91	Метод спутниковых геодезических измерений (определений)	0.10	–
195	517592.33	2228159.43	Метод спутниковых геодезических измерений (определений)	0.10	–
196	517588.85	2228140.30	Метод спутниковых геодезических измерений (определений)	0.10	–
197	517582.34	2228108.67	Метод спутниковых геодезических измерений (определений)	0.10	–
198	517577.99	2228085.31	Метод спутниковых геодезических измерений (определений)	0.10	–
199	517565.34	2228017.37	Метод спутниковых геодезических измерений (определений)	0.10	–
200	517557.83	2227977.98	Метод спутниковых геодезических измерений (определений)	0.10	–
201	517552.44	2227947.72	Метод спутниковых геодезических измерений (определений)	0.10	–
202	517554.21	2227947.80	Метод спутниковых геодезических измерений (определений)	0.10	–
203	517576.18	2227944.13	Метод спутниковых геодезических измерений (определений)	0.10	–
204	517573.39	2227925.59	Метод спутниковых геодезических измерений (определений)	0.10	–
205	517575.41	2227922.17	Метод спутниковых геодезических измерений (определений)	0.10	–
206	517575.14	2227919.19	Метод спутниковых геодезических измерений (определений)	0.10	–
207	517573.07	2227919.22	Метод спутниковых геодезических измерений (определений)	0.10	–
208	517572.93	2227921.40	Метод спутниковых геодезических измерений (определений)	0.10	–
209	517570.21	2227925.06	Метод спутниковых	0.10	–

			геодезических измерений (определений)		
210	517572.07	2227937.77	Метод спутниковых геодезических измерений (определений)	0.10	–
211	517553.36	2227941.23	Метод спутниковых геодезических измерений (определений)	0.10	–
212	517551.74	2227941.71	Метод спутниковых геодезических измерений (определений)	0.10	–
213	517549.11	2227930.77	Метод спутниковых геодезических измерений (определений)	0.10	–
214	517541.90	2227890.94	Метод спутниковых геодезических измерений (определений)	0.10	–
215	517529.25	2227829.37	Метод спутниковых геодезических измерений (определений)	0.10	–
216	517528.16	2227828.84	Метод спутниковых геодезических измерений (определений)	0.10	–
217	517512.11	2227742.70	Метод спутниковых геодезических измерений (определений)	0.10	–
218	517504.65	2227720.29	Метод спутниковых геодезических измерений (определений)	0.10	–
219	517500.86	2227703.13	Метод спутниковых геодезических измерений (определений)	0.10	–
220	517487.59	2227644.57	Метод спутниковых геодезических измерений (определений)	0.10	–
221	517481.40	2227611.11	Метод спутниковых геодезических измерений (определений)	0.10	–
222	517478.12	2227592.77	Метод спутниковых геодезических измерений (определений)	0.10	–
223	517473.74	2227573.08	Метод спутниковых геодезических измерений (определений)	0.10	–
224	517472.99	2227569.00	Метод спутниковых геодезических измерений (определений)	0.10	–
225	517473.29	2227568.91	Метод спутниковых геодезических измерений (определений)	0.10	–
226	517462.74	2227513.48	Метод спутниковых геодезических	0.10	–

			измерений (определений)		
227	517455.55	2227500.01	Метод спутниковых геодезических измерений (определений)	0.10	–
228	517456.91	2227497.44	Метод спутниковых геодезических измерений (определений)	0.10	–
229	517456.81	2227496.21	Метод спутниковых геодезических измерений (определений)	0.10	–
230	517454.44	2227493.19	Метод спутниковых геодезических измерений (определений)	0.10	–
231	517453.30	2227490.26	Метод спутниковых геодезических измерений (определений)	0.10	–
232	517447.51	2227456.95	Метод спутниковых геодезических измерений (определений)	0.10	–
233	517450.76	2227452.61	Метод спутниковых геодезических измерений (определений)	0.10	–
234	517448.15	2227434.08	Метод спутниковых геодезических измерений (определений)	0.10	–
235	517447.55	2227429.21	Метод спутниковых геодезических измерений (определений)	0.10	–
236	517437.61	2227376.86	Метод спутниковых геодезических измерений (определений)	0.10	–
237	517431.99	2227346.88	Метод спутниковых геодезических измерений (определений)	0.10	–
238	517417.19	2227288.90	Метод спутниковых геодезических измерений (определений)	0.10	–
239	517415.25	2227287.61	Метод спутниковых геодезических измерений (определений)	0.10	–
240	517412.88	2227277.44	Метод спутниковых геодезических измерений (определений)	0.10	–
241	517444.64	2227270.96	Метод спутниковых геодезических измерений (определений)	0.10	–
242	517446.32	2227271.74	Метод спутниковых геодезических измерений (определений)	0.10	–
243	517447.16	2227269.93	Метод спутниковых геодезических измерений	0.10	–

			(определений)		
244	517444.89	2227268.87	Метод спутниковых геодезических измерений (определений)	0.10	–
245	517412.39	2227275.49	Метод спутниковых геодезических измерений (определений)	0.10	–
246	517412.03	2227274.58	Метод спутниковых геодезических измерений (определений)	0.10	–
247	517397.72	2227256.46	Метод спутниковых геодезических измерений (определений)	0.10	–
248	517391.23	2227256.35	Метод спутниковых геодезических измерений (определений)	0.10	–
249	517365.80	2227238.04	Метод спутниковых геодезических измерений (определений)	0.10	–
250	517316.37	2227230.08	Метод спутниковых геодезических измерений (определений)	0.10	–
251	517314.29	2227235.28	Метод спутниковых геодезических измерений (определений)	0.10	–
252	517298.24	2227231.12	Метод спутниковых геодезических измерений (определений)	0.10	–
253	517291.27	2227220.92	Метод спутниковых геодезических измерений (определений)	0.10	–
254	517291.08	2227219.00	Метод спутниковых геодезических измерений (определений)	0.10	–
255	517291.06	2227217.44	Метод спутниковых геодезических измерений (определений)	0.10	–
256	517284.27	2227216.50	Метод спутниковых геодезических измерений (определений)	0.10	–
257	517250.27	2227215.10	Метод спутниковых геодезических измерений (определений)	0.10	–
258	517212.34	2227214.80	Метод спутниковых геодезических измерений (определений)	0.10	–
259	517211.63	2227215.00	Метод спутниковых геодезических измерений (определений)	0.10	–
260	517210.39	2227215.62	Метод спутниковых геодезических измерений (определений)	0.10	–

261	517210.11	2227216.19	Метод спутниковых геодезических измерений (определений)	0.10	–
262	517210.30	2227202.81	Метод спутниковых геодезических измерений (определений)	0.10	–
263	517211.79	2227181.33	Метод спутниковых геодезических измерений (определений)	0.10	–
264	517209.58	2227179.35	Метод спутниковых геодезических измерений (определений)	0.10	–
102	517206.51	2227178.98	Метод спутниковых геодезических измерений (определений)	0.10	–
–	–	–	–	–	–
265	517554.09	2227945.79	Метод спутниковых геодезических измерений (определений)	0.10	–
266	517553.04	2227945.75	Метод спутниковых геодезических измерений (определений)	0.10	–
267	517552.48	2227944.79	Метод спутниковых геодезических измерений (определений)	0.10	–
268	517552.21	2227943.66	Метод спутниковых геодезических измерений (определений)	0.10	–
269	517553.83	2227943.18	Метод спутниковых геодезических измерений (определений)	0.10	–
270	517572.83	2227939.67	Метод спутниковых геодезических измерений (определений)	0.10	–
271	517573.23	2227942.60	Метод спутниковых геодезических измерений (определений)	0.10	–
265	517554.09	2227945.79	Метод спутниковых геодезических измерений (определений)	0.10	–
Граница1(4)	–	–	–	–	–
272	517578.58	2226458.53	Метод спутниковых геодезических измерений (определений)	0.10	–
273	517574.23	2226449.54	Метод спутниковых геодезических измерений (определений)	0.10	–
274	517572.72	2226449.06	Метод спутниковых геодезических измерений (определений)	0.10	–
275	517567.01	2226450.36	Метод спутниковых геодезических измерений	0.10	–

			(определений)		
276	517564.76	2226450.32	Метод спутниковых геодезических измерений (определений)	0.10	–
277	517563.62	2226449.42	Метод спутниковых геодезических измерений (определений)	0.10	–
278	517555.73	2226439.71	Метод спутниковых геодезических измерений (определений)	0.10	–
279	517543.63	2226414.51	Метод спутниковых геодезических измерений (определений)	0.10	–
280	517541.16	2226412.10	Метод спутниковых геодезических измерений (определений)	0.10	–
281	517537.41	2226411.07	Метод спутниковых геодезических измерений (определений)	0.10	–
282	517506.97	2226425.82	Метод спутниковых геодезических измерений (определений)	0.10	–
283	517428.23	2226456.21	Метод спутниковых геодезических измерений (определений)	0.10	–
284	517382.80	2226474.00	Метод спутниковых геодезических измерений (определений)	0.10	–
285	517342.27	2226490.00	Метод спутниковых геодезических измерений (определений)	0.10	–
286	517314.62	2226501.38	Метод спутниковых геодезических измерений (определений)	0.10	–
287	517305.95	2226505.90	Метод спутниковых геодезических измерений (определений)	0.10	–
288	517281.31	2226511.19	Метод спутниковых геодезических измерений (определений)	0.10	–
289	517256.73	2226517.22	Метод спутниковых геодезических измерений (определений)	0.10	–
290	517243.80	2226520.77	Метод спутниковых геодезических измерений (определений)	0.10	–
291	517242.16	2226523.48	Метод спутниковых геодезических измерений (определений)	0.10	–
292	517243.28	2226525.77	Метод спутниковых геодезических измерений (определений)	0.10	–

293	517248.26	2226537.82	Метод спутниковых геодезических измерений (определений)	0.10	–
294	517248.48	2226538.65	Метод спутниковых геодезических измерений (определений)	0.10	–
295	517241.95	2226539.62	Метод спутниковых геодезических измерений (определений)	0.10	–
296	517230.38	2226542.38	Метод спутниковых геодезических измерений (определений)	0.10	–
297	517214.23	2226544.73	Метод спутниковых геодезических измерений (определений)	0.10	–
298	517192.76	2226556.67	Метод спутниковых геодезических измерений (определений)	0.10	–
299	517180.65	2226562.54	Метод спутниковых геодезических измерений (определений)	0.10	–
300	517142.39	2226590.60	Метод спутниковых геодезических измерений (определений)	0.10	–
301	517140.16	2226590.09	Метод спутниковых геодезических измерений (определений)	0.10	–
302	517110.62	2226608.37	Метод спутниковых геодезических измерений (определений)	0.10	–
303	517085.50	2226623.12	Метод спутниковых геодезических измерений (определений)	0.10	–
304	517091.76	2226662.47	Метод спутниковых геодезических измерений (определений)	0.10	–
305	517095.03	2226677.41	Метод спутниковых геодезических измерений (определений)	0.10	–
306	517097.29	2226696.23	Метод спутниковых геодезических измерений (определений)	0.10	–
307	517099.95	2226726.00	Метод спутниковых геодезических измерений (определений)	0.10	–
308	517100.98	2226735.41	Метод спутниковых геодезических измерений (определений)	0.10	–
309	517101.36	2226747.43	Метод спутниковых геодезических измерений (определений)	0.10	–
310	517101.06	2226749.79	Метод спутниковых	0.10	–

			геодезических измерений (определений)		
311	517085.90	2226751.34	Метод спутниковых геодезических измерений (определений)	0.10	–
312	517081.56	2226769.31	Метод спутниковых геодезических измерений (определений)	0.10	–
313	517076.16	2226794.94	Метод спутниковых геодезических измерений (определений)	0.10	–
314	517071.38	2226827.86	Метод спутниковых геодезических измерений (определений)	0.10	–
315	517067.24	2226848.21	Метод спутниковых геодезических измерений (определений)	0.10	–
316	517062.30	2226852.50	Метод спутниковых геодезических измерений (определений)	0.10	–
317	517063.16	2226859.73	Метод спутниковых геодезических измерений (определений)	0.10	–
318	517066.18	2226866.23	Метод спутниковых геодезических измерений (определений)	0.10	–
319	517063.95	2226876.06	Метод спутниковых геодезических измерений (определений)	0.10	–
320	517051.11	2226883.48	Метод спутниковых геодезических измерений (определений)	0.10	–
321	517030.99	2226932.42	Метод спутниковых геодезических измерений (определений)	0.10	–
322	517023.80	2226950.75	Метод спутниковых геодезических измерений (определений)	0.10	–
323	517021.86	2226964.56	Метод спутниковых геодезических измерений (определений)	0.10	–
324	517021.94	2226971.98	Метод спутниковых геодезических измерений (определений)	0.10	–
325	517018.22	2227005.21	Метод спутниковых геодезических измерений (определений)	0.10	–
326	517012.03	2227056.62	Метод спутниковых геодезических измерений (определений)	0.10	–
327	517011.07	2227071.63	Метод спутниковых геодезических	0.10	–

			измерений (определений)		
328	517022.62	2227101.81	Метод спутниковых геодезических измерений (определений)	0.10	–
329	517028.27	2227111.50	Метод спутниковых геодезических измерений (определений)	0.10	–
330	517052.78	2227143.18	Метод спутниковых геодезических измерений (определений)	0.10	–
331	517082.37	2227174.22	Метод спутниковых геодезических измерений (определений)	0.10	–
332	517084.87	2227175.54	Метод спутниковых геодезических измерений (определений)	0.10	–
333	517085.52	2227177.53	Метод спутниковых геодезических измерений (определений)	0.10	–
334	517095.34	2227189.45	Метод спутниковых геодезических измерений (определений)	0.10	–
335	517095.23	2227191.90	Метод спутниковых геодезических измерений (определений)	0.10	–
336	517068.58	2227209.65	Метод спутниковых геодезических измерений (определений)	0.10	–
337	517086.38	2227196.28	Метод спутниковых геодезических измерений (определений)	0.10	–
338	517069.59	2227171.32	Метод спутниковых геодезических измерений (определений)	0.10	–
339	517055.34	2227154.77	Метод спутниковых геодезических измерений (определений)	0.10	–
340	517049.76	2227149.67	Метод спутниковых геодезических измерений (определений)	0.10	–
341	517029.79	2227120.53	Метод спутниковых геодезических измерений (определений)	0.10	–
342	517023.99	2227113.10	Метод спутниковых геодезических измерений (определений)	0.10	–
343	517017.53	2227102.75	Метод спутниковых геодезических измерений (определений)	0.10	–
344	517010.12	2227088.24	Метод спутниковых геодезических измерений	0.10	–

			(определений)		
345	517006.73	2227076.71	Метод спутниковых геодезических измерений (определений)	0.10	–
346	517006.34	2227064.90	Метод спутниковых геодезических измерений (определений)	0.10	–
347	517007.09	2227037.55	Метод спутниковых геодезических измерений (определений)	0.10	–
348	517016.23	2226972.26	Метод спутниковых геодезических измерений (определений)	0.10	–
349	517023.18	2226943.02	Метод спутниковых геодезических измерений (определений)	0.10	–
350	517029.91	2226919.25	Метод спутниковых геодезических измерений (определений)	0.10	–
351	517041.13	2226892.52	Метод спутниковых геодезических измерений (определений)	0.10	–
352	517057.38	2226845.41	Метод спутниковых геодезических измерений (определений)	0.10	–
353	517061.96	2226823.96	Метод спутниковых геодезических измерений (определений)	0.10	–
354	517075.06	2226754.84	Метод спутниковых геодезических измерений (определений)	0.10	–
355	517075.69	2226736.88	Метод спутниковых геодезических измерений (определений)	0.10	–
356	517071.11	2226698.49	Метод спутниковых геодезических измерений (определений)	0.10	–
357	517069.64	2226674.64	Метод спутниковых геодезических измерений (определений)	0.10	–
358	517068.59	2226664.83	Метод спутниковых геодезических измерений (определений)	0.10	–
359	517064.84	2226643.22	Метод спутниковых геодезических измерений (определений)	0.10	–
360	517060.41	2226632.14	Метод спутниковых геодезических измерений (определений)	0.10	–
361	517053.53	2226623.06	Метод спутниковых геодезических измерений (определений)	0.10	–

362	517042.02	2226633.78	Метод спутниковых геодезических измерений (определений)	0.10	–
363	517031.09	2226621.97	Метод спутниковых геодезических измерений (определений)	0.10	–
364	517033.48	2226619.37	Метод спутниковых геодезических измерений (определений)	0.10	–
365	517032.02	2226618.02	Метод спутниковых геодезических измерений (определений)	0.10	–
366	517028.38	2226621.97	Метод спутниковых геодезических измерений (определений)	0.10	–
367	517041.91	2226636.61	Метод спутниковых геодезических измерений (определений)	0.10	–
368	517053.27	2226626.03	Метод спутниковых геодезических измерений (определений)	0.10	–
369	517058.66	2226633.13	Метод спутниковых геодезических измерений (определений)	0.10	–
370	517062.91	2226643.77	Метод спутниковых геодезических измерений (определений)	0.10	–
371	517066.61	2226665.11	Метод спутниковых геодезических измерений (определений)	0.10	–
372	517067.65	2226674.81	Метод спутниковых геодезических измерений (определений)	0.10	–
373	517069.12	2226698.67	Метод спутниковых геодезических измерений (определений)	0.10	–
374	517073.69	2226736.96	Метод спутниковых геодезических измерений (определений)	0.10	–
375	517073.07	2226754.62	Метод спутниковых геодезических измерений (определений)	0.10	–
376	517060.00	2226823.56	Метод спутниковых геодезических измерений (определений)	0.10	–
377	517055.45	2226844.87	Метод спутниковых геодезических измерений (определений)	0.10	–
378	517039.26	2226891.81	Метод спутниковых геодезических измерений (определений)	0.10	–
379	517028.03	2226918.59	Метод спутниковых	0.10	–

			геодезических измерений (определений)		
380	517021.24	2226942.52	Метод спутниковых геодезических измерений (определений)	0.10	–
381	517014.26	2226971.89	Метод спутниковых геодезических измерений (определений)	0.10	–
382	517005.09	2227037.38	Метод спутниковых геодезических измерений (определений)	0.10	–
383	517004.34	2227064.92	Метод спутниковых геодезических измерений (определений)	0.10	–
384	517004.74	2227077.03	Метод спутниковых геодезических измерений (определений)	0.10	–
385	517008.25	2227088.98	Метод спутниковых геодезических измерений (определений)	0.10	–
386	517015.79	2227103.74	Метод спутниковых геодезических измерений (определений)	0.10	–
387	517022.35	2227114.25	Метод спутниковых геодезических измерений (определений)	0.10	–
388	517028.18	2227121.71	Метод спутниковых геодезических измерений (определений)	0.10	–
389	517048.24	2227150.98	Метод спутниковых геодезических измерений (определений)	0.10	–
390	517053.90	2227156.17	Метод спутниковых геодезических измерений (определений)	0.10	–
391	517068.00	2227172.53	Метод спутниковых геодезических измерений (определений)	0.10	–
392	517083.66	2227195.82	Метод спутниковых геодезических измерений (определений)	0.10	–
393	517063.37	2227211.07	Метод спутниковых геодезических измерений (определений)	0.10	–
394	517064.69	2227212.25	Метод спутниковых геодезических измерений (определений)	0.10	–
395	517062.97	2227213.40	Метод спутниковых геодезических измерений (определений)	0.10	–
396	517070.23	2227230.23	Метод спутниковых геодезических	0.10	–

			измерений (определений)		
397	517072.81	2227236.60	Метод спутниковых геодезических измерений (определений)	0.10	–
398	517073.00	2227266.62	Метод спутниковых геодезических измерений (определений)	0.10	–
399	517070.44	2227322.82	Метод спутниковых геодезических измерений (определений)	0.10	–
400	517067.71	2227375.50	Метод спутниковых геодезических измерений (определений)	0.10	–
401	517065.42	2227409.20	Метод спутниковых геодезических измерений (определений)	0.10	–
402	517061.91	2227448.65	Метод спутниковых геодезических измерений (определений)	0.10	–
403	517056.71	2227491.37	Метод спутниковых геодезических измерений (определений)	0.10	–
404	517048.58	2227544.38	Метод спутниковых геодезических измерений (определений)	0.10	–
405	516903.64	2227524.31	Метод спутниковых геодезических измерений (определений)	0.10	–
406	516831.35	2227515.47	Метод спутниковых геодезических измерений (определений)	0.10	–
407	516831.93	2227495.58	Метод спутниковых геодезических измерений (определений)	0.10	–
408	516838.16	2227475.94	Метод спутниковых геодезических измерений (определений)	0.10	–
409	516837.84	2227445.97	Метод спутниковых геодезических измерений (определений)	0.10	–
410	516844.85	2227431.18	Метод спутниковых геодезических измерений (определений)	0.10	–
411	516841.88	2227428.63	Метод спутниковых геодезических измерений (определений)	0.10	–
412	516840.43	2227430.40	Метод спутниковых геодезических измерений (определений)	0.10	–
413	516842.02	2227431.78	Метод спутниковых геодезических измерений	0.10	–

			(определений)		
414	516841.63	2227432.61	Метод спутниковых геодезических измерений (определений)	0.10	–
415	516839.98	2227431.52	Метод спутниковых геодезических измерений (определений)	0.10	–
416	516838.22	2227434.48	Метод спутниковых геодезических измерений (определений)	0.10	–
417	516838.84	2227434.88	Метод спутниковых геодезических измерений (определений)	0.10	–
418	516834.28	2227444.19	Метод спутниковых геодезических измерений (определений)	0.10	–
419	516834.10	2227459.54	Метод спутниковых геодезических измерений (определений)	0.10	–
420	516812.20	2227490.18	Метод спутниковых геодезических измерений (определений)	0.10	–
421	516798.24	2227497.05	Метод спутниковых геодезических измерений (определений)	0.10	–
422	516791.53	2227525.99	Метод спутниковых геодезических измерений (определений)	0.10	–
423	516819.37	2227530.36	Метод спутниковых геодезических измерений (определений)	0.10	–
424	516842.70	2227533.63	Метод спутниковых геодезических измерений (определений)	0.10	–
425	516927.57	2227544.42	Метод спутниковых геодезических измерений (определений)	0.10	–
426	516998.40	2227554.08	Метод спутниковых геодезических измерений (определений)	0.10	–
427	517023.40	2227559.50	Метод спутниковых геодезических измерений (определений)	0.10	–
428	517048.91	2227568.61	Метод спутниковых геодезических измерений (определений)	0.10	–
429	517050.91	2227568.23	Метод спутниковых геодезических измерений (определений)	0.10	–
430	517051.31	2227566.05	Метод спутниковых геодезических измерений (определений)	0.10	–

431	517057.08	2227513.80	Метод спутниковых геодезических измерений (определений)	0.10	–
432	517064.55	2227455.57	Метод спутниковых геодезических измерений (определений)	0.10	–
433	517066.96	2227427.12	Метод спутниковых геодезических измерений (определений)	0.10	–
434	517071.09	2227375.80	Метод спутниковых геодезических измерений (определений)	0.10	–
435	517071.79	2227364.66	Метод спутниковых геодезических измерений (определений)	0.10	–
436	517073.34	2227326.60	Метод спутниковых геодезических измерений (определений)	0.10	–
437	517076.19	2227264.37	Метод спутниковых геодезических измерений (определений)	0.10	–
438	517078.94	2227222.35	Метод спутниковых геодезических измерений (определений)	0.10	–
439	517068.17	2227212.69	Метод спутниковых геодезических измерений (определений)	0.10	–
440	517097.48	2227193.16	Метод спутниковых геодезических измерений (определений)	0.10	–
441	517097.68	2227188.67	Метод спутниковых геодезических измерений (определений)	0.10	–
442	517087.57	2227176.40	Метод спутниковых геодезических измерений (определений)	0.10	–
443	517086.76	2227173.94	Метод спутниковых геодезических измерений (определений)	0.10	–
444	517083.77	2227172.36	Метод спутниковых геодезических измерений (определений)	0.10	–
445	517054.53	2227141.68	Метод спутниковых геодезических измерений (определений)	0.10	–
446	517030.18	2227110.22	Метод спутниковых геодезических измерений (определений)	0.10	–
447	517024.70	2227100.81	Метод спутниковых геодезических измерений (определений)	0.10	–
448	517013.39	2227071.27	Метод спутниковых	0.10	–

			геодезических измерений (определений)		
449	517014.32	2227056.83	Метод спутниковых геодезических измерений (определений)	0.10	–
450	517020.51	2227005.47	Метод спутниковых геодезических измерений (определений)	0.10	–
451	517024.24	2226972.10	Метод спутниковых геодезических измерений (определений)	0.10	–
452	517024.16	2226964.71	Метод спутниковых геодезических измерений (определений)	0.10	–
453	517026.04	2226951.33	Метод спутниковых геодезических измерений (определений)	0.10	–
454	517033.13	2226933.27	Метод спутниковых геодезических измерений (определений)	0.10	–
455	517052.94	2226885.08	Метод спутниковых геодезических измерений (определений)	0.10	–
456	517065.98	2226877.55	Метод спутниковых геодезических измерений (определений)	0.10	–
457	517068.59	2226865.98	Метод спутниковых геодезических измерений (определений)	0.10	–
458	517065.40	2226859.09	Метод спутниковых геодезических измерений (определений)	0.10	–
459	517064.72	2226853.44	Метод спутниковых геодезических измерений (определений)	0.10	–
460	517069.34	2226849.42	Метод спутниковых геодезических измерений (определений)	0.10	–
461	517073.65	2226828.24	Метод спутниковых геодезических измерений (определений)	0.10	–
462	517078.43	2226795.35	Метод спутниковых геодезических измерений (определений)	0.10	–
463	517083.81	2226769.81	Метод спутниковых геодезических измерений (определений)	0.10	–
464	517087.75	2226753.46	Метод спутниковых геодезических измерений (определений)	0.10	–
465	517103.12	2226751.88	Метод спутниковых геодезических	0.10	–

			измерений (определений)		
466	517103.66	2226747.54	Метод спутниковых геодезических измерений (определений)	0.10	–
467	517103.28	2226735.25	Метод спутниковых геодезических измерений (определений)	0.10	–
468	517102.24	2226725.77	Метод спутниковых геодезических измерений (определений)	0.10	–
469	517099.58	2226696.00	Метод спутниковых геодезических измерений (определений)	0.10	–
470	517097.30	2226677.04	Метод спутниковых геодезических измерений (определений)	0.10	–
471	517094.03	2226662.04	Метод спутниковых геодезических измерений (определений)	0.10	–
472	517088.02	2226624.30	Метод спутниковых геодезических измерений (определений)	0.10	–
473	517111.80	2226610.33	Метод спутниковых геодезических измерений (определений)	0.10	–
474	517140.58	2226592.54	Метод спутниковых геодезических измерений (определений)	0.10	–
475	517142.89	2226593.08	Метод спутниковых геодезических измерений (определений)	0.10	–
476	517181.84	2226564.52	Метод спутниковых геодезических измерений (определений)	0.10	–
477	517193.81	2226558.72	Метод спутниковых геодезических измерений (определений)	0.10	–
478	517214.99	2226546.95	Метод спутниковых геодезических измерений (определений)	0.10	–
479	517230.82	2226544.65	Метод спутниковых геодезических измерений (определений)	0.10	–
480	517242.39	2226541.89	Метод спутниковых геодезических измерений (определений)	0.10	–
481	517249.07	2226540.90	Метод спутниковых геодезических измерений (определений)	0.10	–
482	517255.82	2226566.56	Метод спутниковых геодезических измерений	0.10	–

			(определений)		
483	517255.08	2226568.48	Метод спутниковых геодезических измерений (определений)	0.10	–
484	517250.80	2226570.22	Метод спутниковых геодезических измерений (определений)	0.10	–
485	517251.55	2226572.07	Метод спутниковых геодезических измерений (определений)	0.10	–
486	517256.64	2226570.01	Метод спутниковых геодезических измерений (определений)	0.10	–
487	517257.91	2226566.67	Метод спутниковых геодезических измерений (определений)	0.10	–
488	517251.06	2226540.61	Метод спутниковых геодезических измерений (определений)	0.10	–
489	517288.60	2226535.06	Метод спутниковых геодезических измерений (определений)	0.10	–
490	517325.24	2226529.20	Метод спутниковых геодезических измерений (определений)	0.10	–
491	517338.40	2226527.17	Метод спутниковых геодезических измерений (определений)	0.10	–
492	517351.45	2226524.06	Метод спутниковых геодезических измерений (определений)	0.10	–
493	517387.69	2226507.42	Метод спутниковых геодезических измерений (определений)	0.10	–
494	517401.32	2226502.96	Метод спутниковых геодезических измерений (определений)	0.10	–
495	517414.92	2226500.30	Метод спутниковых геодезических измерений (определений)	0.10	–
496	517439.56	2226496.82	Метод спутниковых геодезических измерений (определений)	0.10	–
497	517456.66	2226493.62	Метод спутниковых геодезических измерений (определений)	0.10	–
498	517503.22	2226480.34	Метод спутниковых геодезических измерений (определений)	0.10	–
499	517556.19	2226466.90	Метод спутниковых геодезических измерений (определений)	0.10	–

500	517573.80	2226458.11	Метод спутниковых геодезических измерений (определений)	0.10	–
501	517574.84	2226460.32	Метод спутниковых геодезических измерений (определений)	0.10	–
272	517578.58	2226458.53	Метод спутниковых геодезических измерений (определений)	0.10	–
–	–	–	–	–	–
502	517250.47	2226538.36	Метод спутниковых геодезических измерений (определений)	0.10	–
503	517250.16	2226537.18	Метод спутниковых геодезических измерений (определений)	0.10	–
504	517245.10	2226524.95	Метод спутниковых геодезических измерений (определений)	0.10	–
505	517244.44	2226523.58	Метод спутниковых геодезических измерений (определений)	0.10	–
506	517245.10	2226522.49	Метод спутниковых геодезических измерений (определений)	0.10	–
507	517257.23	2226519.15	Метод спутниковых геодезических измерений (определений)	0.10	–
508	517281.76	2226513.14	Метод спутниковых геодезических измерений (определений)	0.10	–
509	517306.63	2226507.80	Метод спутниковых геодезических измерений (определений)	0.10	–
510	517315.46	2226503.20	Метод спутниковых геодезических измерений (определений)	0.10	–
511	517343.02	2226491.87	Метод спутниковых геодезических измерений (определений)	0.10	–
512	517383.53	2226475.86	Метод спутниковых геодезических измерений (определений)	0.10	–
513	517428.95	2226458.07	Метод спутниковых геодезических измерений (определений)	0.10	–
514	517507.77	2226427.66	Метод спутниковых геодезических измерений (определений)	0.10	–
515	517537.60	2226413.20	Метод спутниковых геодезических измерений (определений)	0.10	–

516	517540.13	2226413.89	Метод спутниковых геодезических измерений (определений)	0.10	–
517	517541.98	2226415.70	Метод спутниковых геодезических измерений (определений)	0.10	–
518	517554.03	2226440.79	Метод спутниковых геодезических измерений (определений)	0.10	–
519	517562.21	2226450.86	Метод спутниковых геодезических измерений (определений)	0.10	–
520	517564.05	2226452.31	Метод спутниковых геодезических измерений (определений)	0.10	–
521	517567.22	2226452.36	Метод спутниковых геодезических измерений (определений)	0.10	–
522	517572.63	2226451.13	Метод спутниковых геодезических измерений (определений)	0.10	–
523	517572.92	2226451.42	Метод спутниковых геодезических измерений (определений)	0.10	–
524	517574.03	2226453.71	Метод спутниковых геодезических измерений (определений)	0.10	–
525	517554.66	2226463.59	Метод спутниковых геодезических измерений (определений)	0.10	–
526	517502.52	2226478.14	Метод спутниковых геодезических измерений (определений)	0.10	–
527	517456.13	2226491.38	Метод спутниковых геодезических измерений (определений)	0.10	–
528	517439.19	2226494.55	Метод спутниковых геодезических измерений (определений)	0.10	–
529	517414.55	2226498.03	Метод спутниковых геодезических измерений (определений)	0.10	–
530	517400.74	2226500.73	Метод спутниковых геодезических измерений (определений)	0.10	–
531	517386.86	2226505.27	Метод спутниковых геодезических измерений (определений)	0.10	–
532	517350.69	2226521.87	Метод спутниковых геодезических измерений (определений)	0.10	–
533	517337.96	2226524.91	Метод спутниковых	0.10	–

			геодезических измерений (определений)		
534	517324.89	2226526.92	Метод спутниковых геодезических измерений (определений)	0.10	–
535	517288.26	2226532.78	Метод спутниковых геодезических измерений (определений)	0.10	–
502	517250.47	2226538.36	Метод спутниковых геодезических измерений (определений)	0.10	–
–	–	–	–	–	–
536	517075.19	2227248.99	Метод спутниковых геодезических измерений (определений)	0.10	–
537	517075.11	2227236.13	Метод спутниковых геодезических измерений (определений)	0.10	–
538	517072.34	2227229.34	Метод спутниковых геодезических измерений (определений)	0.10	–
539	517065.84	2227214.24	Метод спутниковых геодезических измерений (определений)	0.10	–
540	517066.45	2227213.84	Метод спутниковых геодезических измерений (определений)	0.10	–
541	517076.88	2227223.19	Метод спутниковых геодезических измерений (определений)	0.10	–
536	517075.19	2227248.99	Метод спутниковых геодезических измерений (определений)	0.10	–
–	–	–	–	–	–
542	517049.20	2227566.52	Метод спутниковых геодезических измерений (определений)	0.10	–
543	517023.95	2227557.57	Метод спутниковых геодезических измерений (определений)	0.10	–
544	516998.75	2227552.11	Метод спутниковых геодезических измерений (определений)	0.10	–
545	516927.83	2227542.44	Метод спутниковых геодезических измерений (определений)	0.10	–
546	516842.96	2227531.65	Метод спутниковых геодезических измерений (определений)	0.10	–
547	516819.66	2227528.38	Метод спутниковых геодезических измерений (определений)	0.10	–

548	516793.96	2227524.35	Метод спутниковых геодезических измерений (определений)	0.10	–
549	516799.97	2227498.43	Метод спутниковых геодезических измерений (определений)	0.10	–
550	516813.53	2227491.75	Метод спутниковых геодезических измерений (определений)	0.10	–
551	516835.70	2227460.75	Метод спутниковых геодезических измерений (определений)	0.10	–
552	516835.86	2227475.59	Метод спутниковых геодезических измерений (определений)	0.10	–
553	516829.64	2227495.20	Метод спутниковых геодезических измерений (определений)	0.10	–
554	516828.99	2227517.50	Метод спутниковых геодезических измерений (определений)	0.10	–
555	516903.34	2227526.59	Метод спутниковых геодезических измерений (определений)	0.10	–
556	517050.51	2227546.97	Метод спутниковых геодезических измерений (определений)	0.10	–
557	517053.68	2227526.31	Метод спутниковых геодезических измерений (определений)	0.10	–
558	517049.33	2227565.76	Метод спутниковых геодезических измерений (определений)	0.10	–
542	517049.20	2227566.52	Метод спутниковых геодезических измерений (определений)	0.10	–

3. Сведения о характерных точках части (частей) границы объекта

Обозначение характерных точек части границы	Координаты, м		Метод определения координат характерной точки	Средняя квадратическая погрешность положения характерной точки (M_t), м	Описание обозначения точки на местности (при наличии)
	X	Y			
1	2	3	4	5	6
–	–	–	–	–	–

Схема расположения границ публичного сервитута
для эксплуатации объекта ЭСХ
«Электросетевой комплекс Подстанция 110/35/6 кВ «Западная» (КЛ-6 кВ фидер Маргариновый, КЛ-6 кВ фидер ГНС-5, ввод 1, КЛ-6 кВ фидер ГНС-5, ввод 2, КЛ-6 кВ фидер фидер-9, КЛ-6 кВ от КТП-5135 до муфт, КЛ-6 кВ фидер Красный Октябрь)»

(наименование объекта)

План границ объекта

Обзорная схема границ объекта

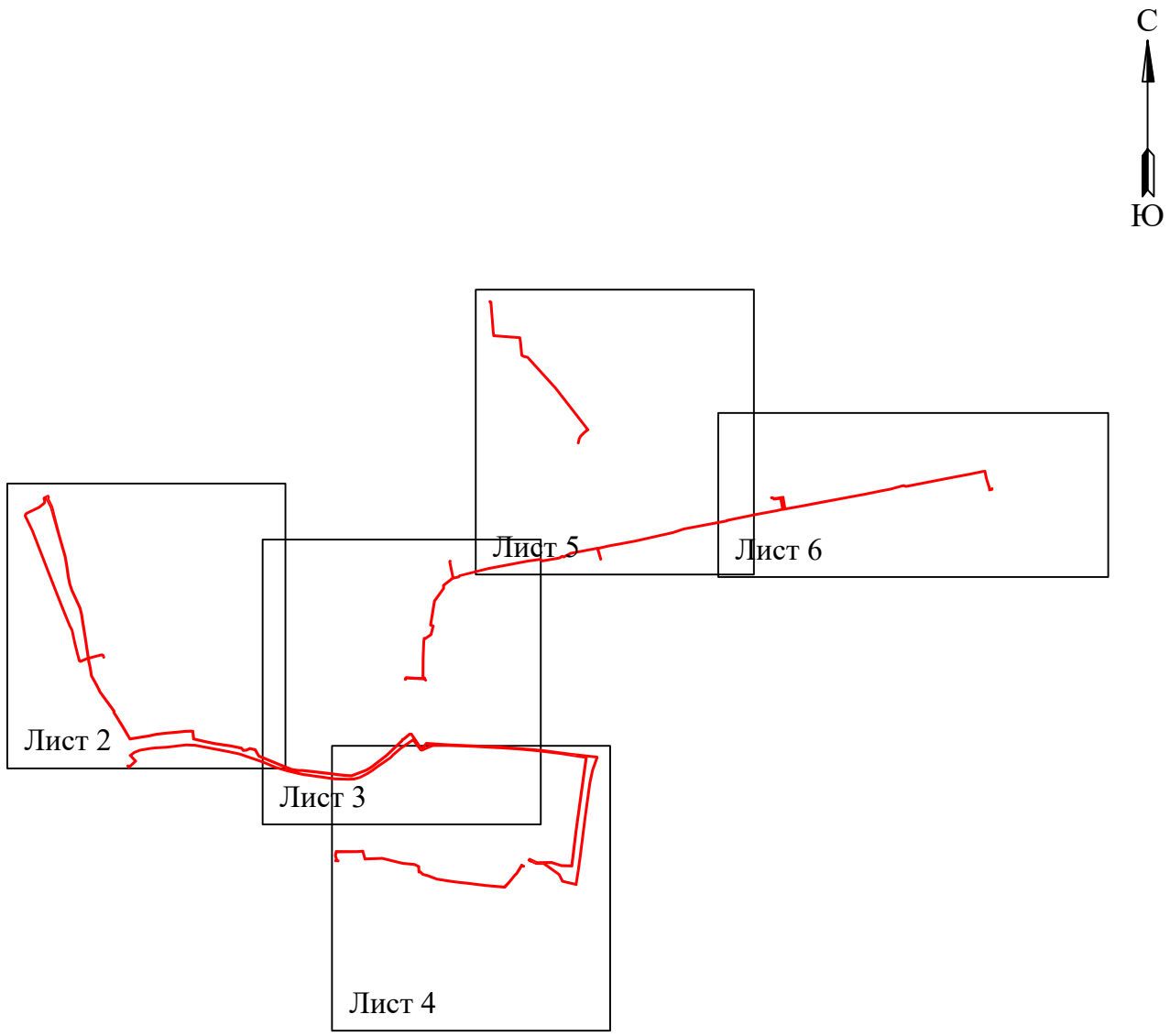

Условные обозначения:

- граница устанавливаемого публичного сервитута

Схема расположения границ публичного сервитута
для эксплуатации объекта ЭСХ
«Электросетевой комплекс Подстанция 110/35/6 кВ «Западная» (КЛ-6 кВ фидер Маргариновый, КЛ-6 кВ фидер ГНС-5, ввод 1, КЛ-6 кВ фидер ГНС-5, ввод 2, КЛ-6 кВ фидер фидер-9, КЛ-6 кВ от КТП-5135 до муфт, КЛ-6 кВ фидер Красный Октябрь)»

(наименование объекта)

План границ объекта

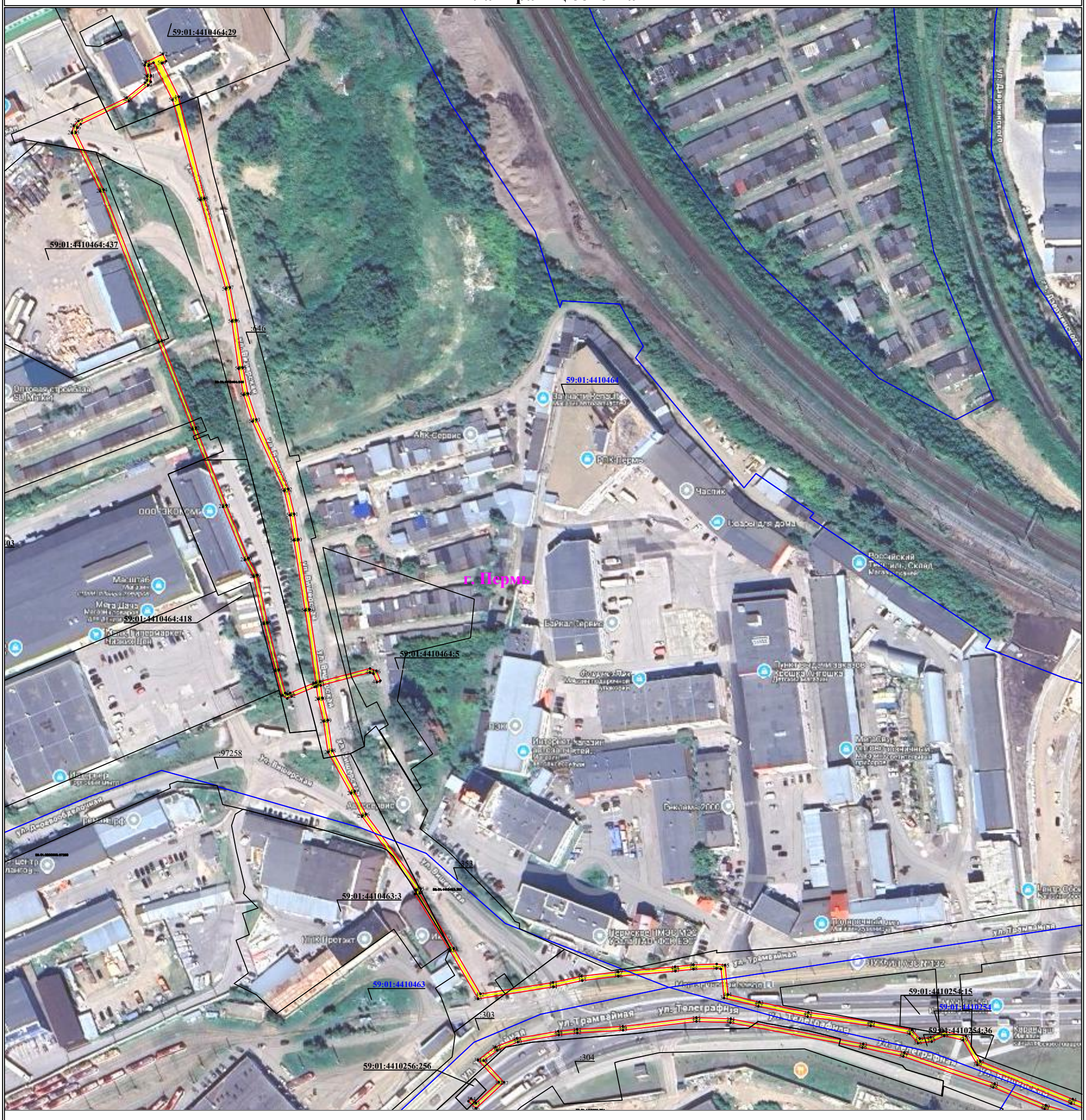

Используемые условные знаки и обозначения:

Масштаб 1:2000

Лист 2 из 6

- ● 1 — **обозначение характерной точки границы устанавливаемого публичного сервитута**
- **границы земельных участков, попадающих в зону публичного сервитута**
- **граница кадастрового квартала**
- 59:01:3810290 — **номер кадастрового квартала**
- **граница устанавливаемого публичного сервитута**
- г. Пермь — **наименование населенного пункта**
- **ось линии, контур объекта**

Схема расположения границ публичного сервитута
для эксплуатации объекта ЭСХ
«Электросетевой комплекс Подстанция 110/35/6 кВ «Западная» (КЛ-6 кВ фидер Маргариновый, КЛ-6 кВ фидер ГНС-5, ввод 1, КЛ-6 кВ фидер ГНС-5, ввод 2, КЛ-6 кВ фидер фидер-9, КЛ-6 кВ от КТП-5135 до муфт, КЛ-6 кВ фидер Красный Октябрь)»
(наименование объекта)

План границ объекта



Используемые условные знаки и обозначения:

Масштаб 1:2000

Лист 3 из 6

- ● 1 - обозначение характерной точки границы устанавливаемого публичного сервитута
- границы земельных участков, попадающих в зону публичного сервитута
- граница кадастрового квартала
- 59:01:3810290 - номер кадастрового квартала
- граница устанавливаемого публичного сервитута
- г. Пермь - наименование населенного пункта
- ось линии, контур объекта

Схема расположения границ публичного сервитута
для эксплуатации объекта ЭСХ
«Электросетевой комплекс Подстанция 110/35/6 кВ «Западная» (КЛ-6 кВ фидер Маргариновый, КЛ-6 кВ фидер ГНС-5, ввод 1, КЛ-6 кВ фидер ГНС-5, ввод 2, КЛ-6 кВ фидер фидер-9, КЛ-6 кВ от КТП-5135 до муфт, КЛ-6 кВ фидер Красный Октябрь)»
(наименование объекта)

План границ объекта

Используемые условные знаки и обозначения:

Масштаб 1:2000

Лист 4 из 6

- ● 1 - обозначение характерной точки границы устанавливаемого публичного сервитута
- границы земельных участков, попадающих в зону публичного сервитута
- граница кадастрового квартала
- 59:01:3810290 - номер кадастрового квартала
- граница устанавливаемого публичного сервитута
- г. Пермь - наименование населенного пункта
- ось линии, контур объекта

Схема расположения границ публичного сервитута
для эксплуатации объекта ЭСХ
«Электросетевой комплекс Подстанция 110/35/6 кВ «Западная» (КЛ-6 кВ фидер Маргариновый, КЛ-6 кВ фидер ГНС-5, ввод 1, КЛ-6 кВ фидер ГНС-5, ввод 2, КЛ-6 кВ фидер фидер-9, КЛ-6 кВ от КТП-5135 до муфт, КЛ-6 кВ фидер Красный Октябрь)»
(наименование объекта)

План границ объекта

Используемые условные знаки и обозначения:

Масштаб 1:2000

Лист 5 из 6

- ● 1 — **обозначение характерной точки границы устанавливаемого публичного сервитута**
- **границы земельных участков, попадающих в зону публичного сервитута**
- **граница кадастрового квартала**
- 59:01:3810290 — **номер кадастрового квартала**
- **граница устанавливаемого публичного сервитута**
- г. Пермь — **наименование населенного пункта**
- **ось линии, контур объекта**

Схема расположения границ публичного сервитута
для эксплуатации объекта ЭСХ
«Электросетевой комплекс Подстанция 110/35/6 кВ «Западная» (КЛ-6 кВ фидер Маргариновый, КЛ-6 кВ фидер ГНС-5, ввод 1, КЛ-6 кВ фидер ГНС-5, ввод 2, КЛ-6 кВ фидер фидер-9, КЛ-6 кВ от КТП-5135 до муфт, КЛ-6 кВ фидер Красный Октябрь)»
(наименование объекта)

План границ объекта

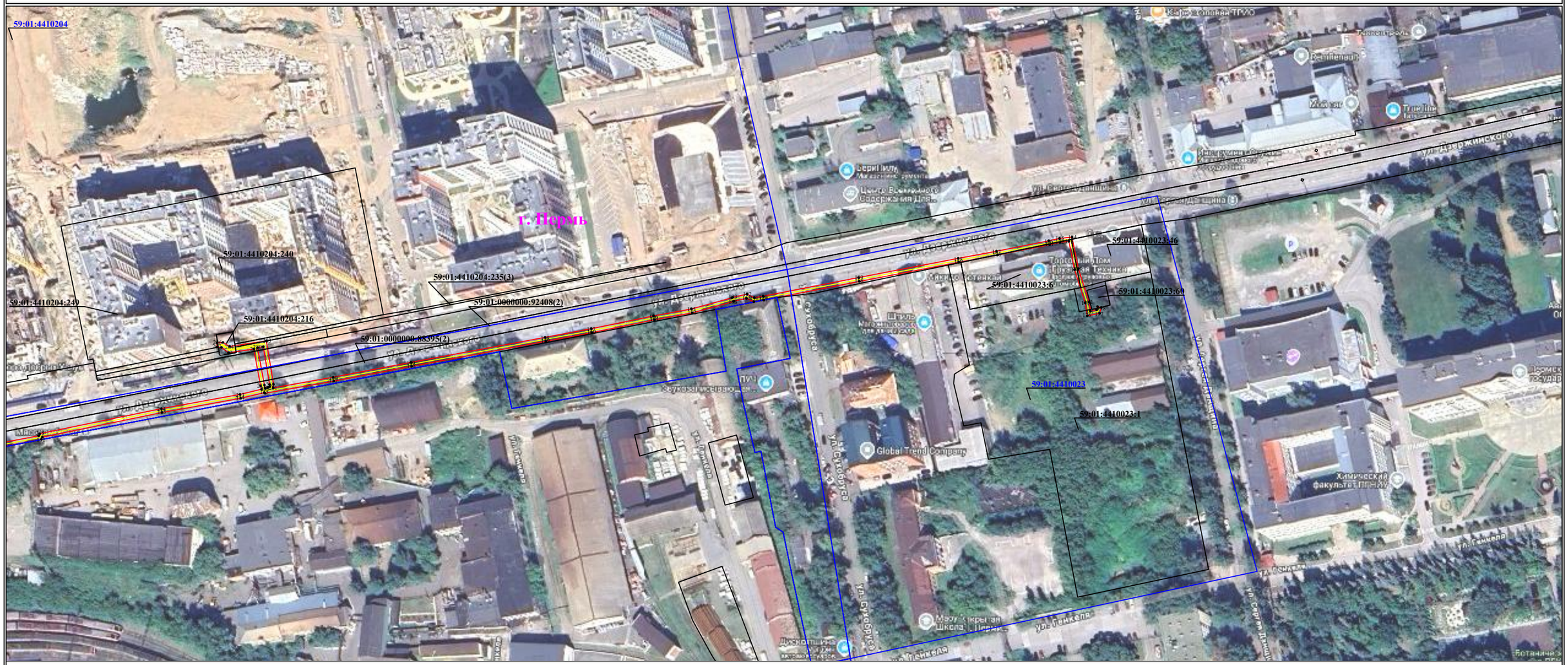

Используемые условные знаки и обозначения:

Масштаб 1:2000

Лист 6 из 6

- ● 1 — **- обозначение характерной точки границы устанавливаемого публичного сервитута**
- **- границы земельных участков, попадающих в зону публичного сервитута**
- **- граница кадастрового квартала**
- 59:01:3810290 — **- номер кадастрового квартала**
- **- граница устанавливаемого публичного сервитута**
- г. Пермь — **- наименование населенного пункта**
- **- ось линии, контур объекта**